This is a digital copy of a book that was preserved for generations on library shelves before it was carefully scanned by Google as part of a project to make the world's books discoverable online.

It has survived long enough for the copyright to expire and the book to enter the public domain. A public domain book is one that was never subject to copyright or whose legal copyright term has expired. Whether a book is in the public domain may vary country to country. Public domain books are our gateways to the past, representing a wealth of history, culture and knowledge that's often difficult to discover.

Marks, notations and other marginalia present in the original volume will appear in this file - a reminder of this book's long journey from the publisher to a library and finally to you.

Usage guidelines

Google is proud to partner with libraries to digitize public domain materials and make them widely accessible. Public domain books belong to the public and we are merely their custodians. Nevertheless, this work is expensive, so in order to keep providing this resource, we have taken steps to prevent abuse by commercial parties, including placing technical restrictions on automated querying.

We also ask that you:

+ *Make non-commercial use of the files* We designed Google Book Search for use by individuals, and we request that you use these files for personal, non-commercial purposes.
+ *Refrain from automated querying* Do not send automated queries of any sort to Google's system: If you are conducting research on machine translation, optical character recognition or other areas where access to a large amount of text is helpful, please contact us. We encourage the use of public domain materials for these purposes and may be able to help.
+ *Maintain attribution* The Google "watermark" you see on each file is essential for informing people about this project and helping them find additional materials through Google Book Search. Please do not remove it.
+ *Keep it legal* Whatever your use, remember that you are responsible for ensuring that what you are doing is legal. Do not assume that just because we believe a book is in the public domain for users in the United States, that the work is also in the public domain for users in other countries. Whether a book is still in copyright varies from country to country, and we can't offer guidance on whether any specific use of any specific book is allowed. Please do not assume that a book's appearance in Google Book Search means it can be used in any manner anywhere in the world. Copyright infringement liability can be quite severe.

About Google Book Search

Google's mission is to organize the world's information and to make it universally accessible and useful. Google Book Search helps readers discover the world's books while helping authors and publishers reach new audiences. You can search through the full text of this book on the web at `http://books.google.com/`

A propos de ce livre

Ceci est une copie numérique d'un ouvrage conservé depuis des générations dans les rayonnages d'une bibliothèque avant d'être numérisé avec précaution par Google dans le cadre d'un projet visant à permettre aux internautes de découvrir l'ensemble du patrimoine littéraire mondial en ligne.

Ce livre étant relativement ancien, il n'est plus protégé par la loi sur les droits d'auteur et appartient à présent au domaine public. L'expression "appartenir au domaine public" signifie que le livre en question n'a jamais été soumis aux droits d'auteur ou que ses droits légaux sont arrivés à expiration. Les conditions requises pour qu'un livre tombe dans le domaine public peuvent varier d'un pays à l'autre. Les livres libres de droit sont autant de liens avec le passé. Ils sont les témoins de la richesse de notre histoire, de notre patrimoine culturel et de la connaissance humaine et sont trop souvent difficilement accessibles au public.

Les notes de bas de page et autres annotations en marge du texte présentes dans le volume original sont reprises dans ce fichier, comme un souvenir du long chemin parcouru par l'ouvrage depuis la maison d'édition en passant par la bibliothèque pour finalement se retrouver entre vos mains.

Consignes d'utilisation

Google est fier de travailler en partenariat avec des bibliothèques à la numérisation des ouvrages appartenant au domaine public et de les rendre ainsi accessibles à tous. Ces livres sont en effet la propriété de tous et de toutes et nous sommes tout simplement les gardiens de ce patrimoine. Il s'agit toutefois d'un projet coûteux. Par conséquent et en vue de poursuivre la diffusion de ces ressources inépuisables, nous avons pris les dispositions nécessaires afin de prévenir les éventuels abus auxquels pourraient se livrer des sites marchands tiers, notamment en instaurant des contraintes techniques relatives aux requêtes automatisées.

Nous vous demandons également de:

+ *Ne pas utiliser les fichiers à des fins commerciales* Nous avons conçu le programme Google Recherche de Livres à l'usage des particuliers. Nous vous demandons donc d'utiliser uniquement ces fichiers à des fins personnelles. Ils ne sauraient en effet être employés dans un quelconque but commercial.

+ *Ne pas procéder à des requêtes automatisées* N'envoyez aucune requête automatisée quelle qu'elle soit au système Google. Si vous effectuez des recherches concernant les logiciels de traduction, la reconnaissance optique de caractères ou tout autre domaine nécessitant de disposer d'importantes quantités de texte, n'hésitez pas à nous contacter. Nous encourageons pour la réalisation de ce type de travaux l'utilisation des ouvrages et documents appartenant au domaine public et serions heureux de vous être utile.

+ *Ne pas supprimer l'attribution* Le filigrane Google contenu dans chaque fichier est indispensable pour informer les internautes de notre projet et leur permettre d'accéder à davantage de documents par l'intermédiaire du Programme Google Recherche de Livres. Ne le supprimez en aucun cas.

+ *Rester dans la légalité* Quelle que soit l'utilisation que vous comptez faire des fichiers, n'oubliez pas qu'il est de votre responsabilité de veiller à respecter la loi. Si un ouvrage appartient au domaine public américain, n'en déduisez pas pour autant qu'il en va de même dans les autres pays. La durée légale des droits d'auteur d'un livre varie d'un pays à l'autre. Nous ne sommes donc pas en mesure de répertorier les ouvrages dont l'utilisation est autorisée et ceux dont elle ne l'est pas. Ne croyez pas que le simple fait d'afficher un livre sur Google Recherche de Livres signifie que celui-ci peut être utilisé de quelque façon que ce soit dans le monde entier. La condamnation à laquelle vous vous exposeriez en cas de violation des droits d'auteur peut être sévère.

À propos du service Google Recherche de Livres

En favorisant la recherche et l'accès à un nombre croissant de livres disponibles dans de nombreuses langues, dont le français, Google souhaite contribuer à promouvoir la diversité culturelle grâce à Google Recherche de Livres. En effet, le Programme Google Recherche de Livres permet aux internautes de découvrir le patrimoine littéraire mondial, tout en aidant les auteurs et les éditeurs à élargir leur public. Vous pouvez effectuer des recherches en ligne dans le texte intégral de cet ouvrage à l'adresse `http://books.google.com`

THE LIBRARY
OF
THE UNIVERSITY
OF CALIFORNIA

PRESENTED BY
PROF. CHARLES A. KOFOID AND
MRS. PRUDENCE W. KOFOID

DISCOURS

SUR LES

RÉVOLUTIONS DU GLOBE.

PARIS. — TYPOGRAPHIE DE FIRMIN DIDOT FRÈRES, RUE JACOB, 56.

CUVIER.

DISCOURS

SUR LES RÉVOLUTIONS DU GLOBE,

AVEC DES NOTES ET UN APPENDICE,

D'APRÈS LES TRAVAUX RÉCENTS

DE MM. HUMBOLDT, FLOURENS, LYELL, LINDLEY, ETC.

RÉDIGÉS PAR

LE Dr HOEFER.

PARIS,

LIBRAIRIE DE FIRMIN DIDOT FRÈRES,

IMPRIMEURS DE L'INSTITUT,

RUE JACOB, 56.

1851.

8226

K-QE 26
C78
1851
Biol
Lib

ÉLOGE HISTORIQUE

DE

GEORGES CUVIER,

PAR M. FLOURENS,

Membre de l'Académie française et Secrétaire perpétuel de l'Académie des Sciences (Institut de France); Membre des Sociétés royales de Londres et d'Édimbourg, des Académies royales des Sciences de Stockholm, Turin, Munich, Madrid, etc., etc.; Professeur de Physiologie comparée au Muséum d'Histoire Naturelle de Paris.

Lorsqu'une nation perd un de ces hommes dont le nom seul suffirait à la gloire d'une nation et d'un siècle, le coup qu'elle en ressent est si profond, sa douleur est si générale, qu'il s'élève de toutes parts des voix pour déplorer le malheur commun. C'est à qui s'honorera d'un regret public sur leur tombe; c'est à qui s'empressera de faire connaître tout ce qu'il a pu savoir de ces vies illustres et si glorieuses à l'humanité.

Voilà ce qui devait arriver, et ce qui est arrivé en effet pour M. Cuvier. Des savants, des écrivains célèbres, plusieurs académies même, ont déjà publié de nombreux détails sur sa vie et sur sa personne; et l'Académie des Sciences vient aujourd'hui trop tard pour avoir rien de nouveau à dire sur le grand homme qu'elle a perdu.

Mais, parmi les travaux sur lesquels repose sa renommée, il en est qui appartiennent plus particulièrement à cette Académie, et dont l'étude est loin d'avoir été épuisée. Je veux parler des progrès que les sciences naturelles ont dus à M. Cu-

M361611

vier, progrès qui ont renouvelé toutes ces sciences, et qui les ont si fort étendues, qu'ils ont réellement étendu par elles la portée de l'esprit humain et le domaine du génie.

Je ne considère donc ici dans M. Cuvier que le savant; et même dans le savant je considérerai surtout le naturaliste.

Fontenelle a dit de Leibnitz qu'il avait été obligé de partager et de décomposer en quelque sorte ce grand homme; et que, tout au contraire de l'antiquité, qui de plusieurs Hercules n'en avait fait qu'un, il avait fait du seul Leibnitz plusieurs savants.

Il faut aussi décomposer M. Cuvier, pour peu qu'on veuille l'approfondir; et cette vaste intelligence, qui, comme celle de Leibnitz, *menait de front toutes les sciences*, et qui même, ne s'en tenant pas aux sciences, répandait ses lumières jusque sur les institutions les plus élevées de l'État, demande, pour être bien comprise, autant de travaux distincts qu'elle a fait éclater de capacités diverses.

Je le répète donc; je ne considère ici dans M. Cuvier que le naturaliste : encore ma tâche sera-t-elle immense; et, pour oser l'aborder, ai-je besoin de toute l'indulgence de ceux qui m'écoutent.

L'histoire de M. Cuvier, à vouloir rappeler tout ce que lui ont dû les sciences naturelles, n'est rien moins, en effet, que l'histoire même de ces sciences au dix-neuvième siècle.

Le dix-huitième venait de leur imprimer un mouvement rapide. Deux hommes, Linnæus et Buffon, avaient surtout concouru à produire ce mouvement; et, bien que doués d'ailleurs de qualités très-diverses, il est néanmoins à remarquer que c'est par la même cause qu'ils avaient l'un et l'autre manqué leur but.

En effet, ces phénomènes, ces êtres, ces faits que le génie étendu de Linnæus cherchait à distinguer et à classer; ces faits que le génie élevé de Buffon cherchait à rapprocher et à expliquer, n'étaient point encore assez connus dans leur na-

ture intime pour pouvoir donner ni leur véritable classification ni leur explication réelle.

Le premier mérite de M. Cuvier, et c'est par ce mérite qu'il a donné dès l'abord une nouvelle vie aux sciences naturelles, est d'avoir senti que la classification, comme l'explication des faits, ne pouvait sortir que de leur nature intime profondément connue.

En un mot, et pour nous en tenir ici à l'histoire naturelle des animaux, branche de l'histoire naturelle générale que M. Cuvier a le plus directement éclairée pas ses travaux, il est évident que ce qui avait manqué à Linnæus et à Buffon, soit pour classer ces animaux, soit pour expliquer convenablement leurs phénomènes, c'était de connaître assez leur structure intime ou leur organisation; et il n'est pas moins évident que les lois de toute classification, comme de toute philosophie naturelle de ces êtres, ne pouvaient sortir que des lois de cette organisation même.

On verra bientôt, en effet, que c'est par l'étude assidue de ces lois fécondes que M. Cuvier a successivement renouvelé la zoologie et l'anatomie comparée, qu'il les a renouvelées l'une par l'autre, et qu'il a fondé sur l'une et sur l'autre la science des animaux fossiles, science toute nouvelle, due tout entière à son génie, et qui a éclairé à son tour jusqu'à la science même de la terre.

Mais, avant d'en venir à ces derniers et étonnants résultats, fruits de tant de grandes conceptions et de tant de découvertes inattendues, voyons d'abord ce qu'il a fait en particulier pour chacune des sciences que je viens d'indiquer, afin de pouvoir mieux saisir ensuite et embrasser d'un coup d'œil général ce qu'il a fait pour toutes.

Je commence par la zoologie.

Linnæus, celui de tous les naturalistes du dix-huitième siècle dont l'influence avait été la plus universelle sur les

esprits, particulièrement en fait de méthode, divisait le règne animal en six classes : les *quadrupèdes*, les *oiseaux*, les *reptiles*, les *poissons*, les *insectes* et les *vers*.

Or, en cela, Linnæus commettait une première erreur générale; car en mettant sur une même ligne ces six divisions primitives, il supposait qu'un même intervalle les séparait l'une de l'autre; et rien n'était moins exact.

D'un autre côté, presque toutes ces classes ou divisions, nommément la dernière, tantôt séparaient les animaux les plus rapprochés, tantôt réunissaient les plus disparates. En un mot, la classification, qui n'a pourtant d'autre but que de marquer les vrais rapports des êtres, rompait presque partout ces rapports; et cet instrument de la méthode, qui ne sert l'esprit qu'autant qu'il lui donne des idées justes des choses, ne lui en donnait presque partout que des idées fausses.

Toute cette classification de Linnæus était donc à refondre, et le cadre presque entier de la science à refaire.

Or, pour atteindre ce but il fallait d'abord fonder la classification sur l'organisation, car c'est l'organisation seule qui donne les vrais rapports; en d'autres termes, il fallait fonder la zoologie sur l'anatomie; il fallait ensuite porter sur la méthode elle-même des vues plus justes et surtout plus élevées qu'on ne le faisait alors.

Ce sont, en effet, ces vues élevées sur la méthode, ce sont ces études approfondies sur l'organisation qui brillent dès les premiers travaux de M. Cuvier : ressorts puissants, au moyen desquels il est parvenu à opérer successivement la réforme de toutes les branches de la zoologie l'une après l'autre, et à renouveler enfin, dans tout son ensemble, cette vaste et grande science.

J'ai déjà dit que c'était surtout dans la classe des *vers* de Linnæus que régnaient le désordre et la confusion. Linnæus y avait jeté tous les animaux à sang blanc, c'est-à-dire plus de la moitié du règne animal.

C'est dès le premier de ses mémoires, publié en 1795, que M. Cuvier fait remarquer l'extrême différence des êtres confondus jusque là sous ce nom vague d'*animaux à sang blanc*, et qu'il les sépare nettement les uns des autres, d'abord en trois grandes classes :

Les *mollusques*, qui, comme le *poulpe*, la *seiche*, les *huîtres*, ont un cœur, un système vasculaire complet, et respirent par des branchies;

Les *insectes*, qui n'ont, au lieu de cœur, qu'un simple vaisseau dorsal, et respirent par des trachées;

Enfin, les *zoophytes*, animaux dont la structure est si simple qu'elle leur a valu ce nom même de *zoophytes, d'animaux-plantes*, et qui n'ont ni cœur, ni vaisseaux, ni organe distinct de respiration.

Et formant ensuite trois autres classes : des *vers*, des *crustacés*, des *échynodermes*, tous les *animaux à sang blanc* se trouvent compris et distribués en six classes : les *mollusques*, les *crustacés*, les *insectes*, les *vers*, les *échynodermes* et les *zoophytes*.

Tout était neuf dans cette distribution; mais aussi tout y était si évident qu'elle fut généralement adoptée, et dès lors le règne animal prit une nouvelle face.

D'ailleurs, la précision des caractères sur lesquels était appuyée chacune de ces classes, la convenance parfaite des êtres qui se trouvaient rapprochés dans chacune d'elles, tout dut frapper les naturalistes; et ce qui sans doute ne leur parut pas moins digne de leur admiration que ces résultats directs et immédiats, c'était la lumière subite qui venait d'atteindre les parties les plus élevées de la science; c'étaient ces grandes idées sur la subordination des organes et sur le rôle de cette subordination dans leur emploi comme caractères; c'étaient ces grandes lois de l'organisation animale déjà saisies : que tous les animaux à sang blanc qui ont un cœur ont des branchies, ou un organe respiratoire circons-

crit; que tous ceux qui n'ont pas de cœur n'ont que des trachées; que partout où le cœur et les branchies existent le foie existe; que partout où ils manquent le foie manque.

Assurément, nul homme encore n'avait porté un coup d'œil aussi étendu, aussi perçant sur les lois générales de l'organisation des animaux; et il était aisé de prévoir que, pour peu qu'il continuât à s'en occuper avec la même suite, celui dont les premières vues venaient d'imprimer à la science un si brillant essor ne tarderait pas à en reculer toutes les limites.

M. Cuvier a souvent rappelé depuis, et jusque dans ses derniers ouvrages, ce premier mémoire, duquel datent en effet les premiers germes et de la grande rénovation qu'il a opérée en zoologie, et de la plupart de ses idées les plus fondamentales en anatomie comparée.

Jamais le domaine d'une science ne s'était, d'ailleurs, aussi rapidement accru. A l'exception d'Aristote, dont le génie philosophique n'avait négligé aucune partie du règne animal, on n'avait guère étudié, à aucune époque, que les seuls animaux vertébrés, du moins d'une manière générale et approfondie.

Les *animaux à sang blanc*, ou, comme M. de Lamarck les a depuis appelés, les animaux *sans vertèbres*, formaient en quelque sorte un règne animal nouveau, à peu près inconnu aux naturalistes, et dont M. Cuvier venait tout à coup de leur révéler, et les divers plans de structure, et les lois particulières auxquelles chacun de ces plans est assujetti.

Tous ces animaux, si nombreux, si variés dans leurs formes, et dont la connaissance a si fort étendu depuis les bases de la physiologie générale et de la philosophie naturelle, comptaient à peine alors pour le physiologiste et le philosophe; et longtemps encore, après tous ces grands travaux de M. Cuvier dont je parle ici, combien n'a-t-on pas vu de systèmes qui, prétendant embrasser sous un point de vue unique le règne animal entier, n'embrassaient réellement que les vertébrés? Tant la nouvelle voie qu'il venait d'ouvrir aux natu-

ralistes était immense, et tant il avait été difficile de l'y suivre à cause de cette immensité même!

Dans ce premier mémoire, M. Cuvier venait donc d'établir enfin la vraie division des *animaux à sang blanc*. Dans un second, reprenant une de leurs classes en particulier, celle des *mollusques*, il jette les premiers fondements de son grand travail sur ces animaux; travail qui l'a occupé pendant tant d'années, et qui a produit l'ensemble de résultats le plus étonnant peut-être, et du moins le plus essentiellement neuf de toute la zoologie, comme de toute l'anatomie comparée moderne.

On n'avait point eu jusque-là d'exemple d'une anatomie aussi exacte, et portant sur un aussi grand nombre de parties fines et délicates.

Daubenton, ce modèle de précision et d'exactitude, n'avait guère décrit avec ce détail que le squelette et les viscères des quadrupèdes : ici c'était la même attention, et une sagacité d'observation bien plus grande encore, portées sur toutes les parties de l'animal, sur ses muscles, sur ses vaisseaux, sur ses nerfs, sur ses organes des sens.

Swammerdam, Pallas, qui avaient embrassé toutes les parties de l'animal dans leurs anatomies, avaient borné ces anatomies à quelques espèces; en un autre genre, Lyonnet s'était même borné à une seule : ici c'était une classe entière d'animaux, et de tous les animaux la classe la moins connue, dont presque toutes les espèces se montraient décrites, et tout le détail, le détail le plus délicat, le plus secret de leur structure, mis au jour et développé.

Les *mollusques* ont tous un cœur, ainsi que je l'ai déjà dit : mais les uns n'en ont qu'un seul, comme *l'huître*, comme le *limaçon;* les autres en ont deux; les autres en ont jusqu'à trois distincts, comme le *poulpe*, comme la *seiche*. Et cependant, c'est avec ces animaux, dont l'organisation est si riche, qui ont un cerveau, des nerfs, des organes des sens, des or-

ganes sécrétoires, que l'on en confondait d'autres, qui, comme les *zoophytes*, comme les *polypes*, par exemple, n'ont pour toute organisation qu'une pulpe presque homogène.

Les expériences de Trembley ont rendu célèbre le *polype d'eau douce*, cet animal qui pousse des bourgeons, comme une plante, et dont chaque partie, séparée des autres, forme un individu nouveau et complet. Toute la structure de ce singulier *zoophyte* se réduit à un sac, c'est-à-dire à une bouche et à un estomac.

M. Cuvier a fait connaître un autre *zoophyte*, dont la structure offre quelque chose de plus surprenant encore; car il n'a pas même de bouche: il se nourrit par des suçoirs ramifiés, comme les plantes; et sa cavité intérieure lui sert tour à tour d'estomac et d'une sorte de cœur, car il s'y rend des vaisseaux qui y conduisent le suc nourricier, et il en part d'autres vaisseaux qui portent ce suc aux parties.

Un des problèmes les plus curieux de toute la physiologie des *animaux à sang blanc* qui ait été résolu par M. Cuvier est celui de la nutrition des *insectes*.

Les *insectes*, comme je l'ai déjà dit, n'ont, au lieu de cœur, qu'un simple *vaisseau dorsal;* et, de plus, ce *vaisseau dorsal* n'a aucune branche, aucune ramification, aucun vaisseau particulier qui s'y rende ou qui en parte.

C'est ce que l'on savait déjà par les travaux célèbres de Malpighi, de Swammerdam, de Lyonnet; mais M. Cuvier va beaucoup plus loin : il examine toutes les parties du corps des *insectes*, l'une après l'autre; et par cet examen détaillé il montre qu'aucun vaisseau sanguin, ou, ce qui revient au même, qu'aucune circulation n'existe dans ces animaux.

Comment s'opère donc leur nutrition?

M. Cuvier commence par faire remarquer que le but final de la circulation est de porter le sang à l'air. Aussi tous les

animaux qui ont un cœur ont-ils un organe respiratoire circonscrit, soit *poumon*, soit *branchies;* et le sang revenu des parties au cœur est-il invariablement contraint de traverser cet organe, pour y être soumis à l'action de l'air avant de retourner aux parties.

Mais, dans les *insectes,* l'appareil de la respiration est tout différent. Ce n'est plus un organe circonscrit qui reçoit l'air; c'est un nombre presque infini de vaisseaux élastiques, nommés *trachées*, qui le portent dans toutes les parties du corps, et qui le conduisent ainsi jusque sur le fluide nourricier lui-même, qui baigne continuellement ces parties.

En un mot, tandis que dans les autres animaux c'est le fluide nourricier qui, au moyen de la circulation, va chercher l'air, le phénomène se renverse dans les *insectes*, et c'est, au contraire, l'air qui y va chercher le fluide nourricier, et rend par là toute circulation inutile.

Une autre découverte de M. Cuvier, non moins importante, est celle de l'appareil circulatoire de certains *vers* qui, tels que le *ver de terre*, la *sangsue,* avaient été jusque là confondus avec ces *zoophytes* d'une structure incomparablement plus simple, qui ne vivent que dans l'intérieur d'autres animaux.

Par une singularité remarquable, le sang de ces *vers*, à appareil circulatoire, est rouge : nouvelle circonstance qui montre encore combien était inexacte et vague la dénomination d'*animaux à sang blanc*, donnée jusqu'alors, d'une manière générale, aux *animaux sans vertèbres.*

Par tous ces grands travaux M. Cuvier avait donc fixé les limites de la classe des *mollusques;* il avait déterminé celle des *vers à sang rouge;* il les avait complétement séparées l'une et l'autre de celle des *zoophytes;* il avait enfin marqué la vraie place de ces *zoophytes* eux-mêmes, désormais relégués à la fin du règne animal.

Mais un principe qu'il avait employé dans tous ces travaux devait le conduire plus loin encore : ce principe est celui de la *subordination des organes* ou des *caractères*.

La méthode ne doit pas se borner, en effet, à représenter indistinctement les rapports de structure; elle doit marquer, en outre, l'ordre particulier de ces rapports et l'importance relative de chacun; et c'est à quoi sert précisément le principe de la *subordination des organes*.

Bernard et Laurent de Jussieu avaient déjà appliqué ce principe, aussi fécond que sûr, à la botanique; mais les zoologistes n'avaient point encore osé en faire l'application à leur science, effrayés sans doute par ce grand nombre et par cette complication d'organes qui constituent le corps animal, et qui pour la plupart manquent aux végétaux.

Le principe de la subordination des organes ne pouvait s'introduire en zoologie que précédé par l'anatomie. Le premier pas à faire était de connaître les organes; la détermination de leur importance relative ne pouvait être que le second. Ces deux pas faits, il ne restait plus qu'à fonder les caractères sur les organes, et à subordonner ces caractères les uns aux autres, comme les organes sont subordonnés entre eux : tel a été proprement l'objet du *Règne animal distribué d'après son organisation*, ce grand ouvrage où la nouvelle doctrine zoologique de l'illustre auteur se montre enfin reproduite dans son ensemble, et coordonnée dans toutes ses parties.

C'est à compter de cet ouvrage que l'art des méthodes a pris une face toute nouvelle.

Linnæus n'avait guère vu dans cet art, comme chacun sait, qu'un moyen de distinguer les espèces. M. Cuvier est le premier qui ait entrepris de faire, de la méthode, l'instrument même de la généralisation des faits.

Prise en elle-même, la méthode n'est, pour lui, que la subordination des propositions, des vérités, des faits, les uns aux autres, d'après leur ordre de généralité.

Appliquée au règne animal, c'est la subordination des groupes entre eux, d'après l'importance relative des organes qui forment les caractères distinctifs de ces groupes.

Or, les organes les plus importants sont aussi ceux qui entraînent les ressemblances les plus générales.

D'où il suit qu'en fondant les groupes inférieurs sur les *organes subordonnés*, et les groupes supérieurs sur les *organes dominateurs*, les groupes supérieurs comprendront toujours nécessairement les inférieurs, ou, en d'autres termes, que l'on pourra toujours passer des uns aux autres par des propositions graduées et de plus en plus générales, à mesure qu'on remontera des groupes inférieurs vers les supérieurs.

La méthode, bien vue, n'est donc que l'expression généralisée de la science; c'est la science elle-même, mais réduite à ses expressions les plus simples; c'est plus encore : cet enchaînement des faits d'après leurs analogies, cet enchaînement des analogies d'après leur degré d'étendue, ne se borne pas à représenter les rapports connus; il met au jour une foule de rapports nouveaux, contenus les uns dans les autres; il les dégage les uns des autres; il donne ainsi de nouvelles forces à l'esprit pour apercevoir et pour découvrir; il lui crée de nouveaux procédés logiques.

Jusque ici M. Cuvier n'avait vu dans chacune de ces trois grandes classes des *animaux sans vertèbres* : les *mollusques*, les *insectes* et les *zoophytes*, qu'un groupe pareil à chacune des quatre classes des *animaux vertébrés* : les *quadrupèdes*, les *oiseaux*, les *reptiles* et les *poissons*.

C'est qu'il n'avait considéré encore que les organes de la circulation.

En considérant le système nerveux, qui est un organe beaucoup plus important, il vit que chacune des trois grandes classes des *animaux sans vertèbres* répondait ou équivalait,

non plus à telle ou telle classe des *animaux vertébrés*, prise à part, mais à tous ces *animaux vertébrés*, pris ensemble.

Une première forme du système nerveux réunit tous les *animaux vertébrés* en un seul groupe; une seconde forme réunit tous les *mollusques;* une troisième réunit les *insectes* aux *vers à sang rouge*, et les uns et les autres aux *crustacés*, c'est le groupe des *articulés;* une quatrième forme, enfin, réunit tous les *zoophytes*.

Il y a donc quatre plans, quatre types, dans le règne animal, quatre *embranchements*, comme M. Cuvier les appelle; ou, en termes plus clairs et dépouillés de tout vague, il y a quatre formes générales du système nerveux dans les animaux.

Dans les sciences d'observation et d'expérience l'art suprême du génie est de transformer les questions, de simples questions de raisonnement, en questions de fait.

On disputait depuis plus d'un siècle sur la question de savoir s'il n'y a qu'un seul plan d'organisation dans les animaux ou s'il y en a plusieurs. Cette question, jusque là posée en termes si vagues, M. Cuvier la transforme en cette autre, positive et de fait, savoir, combien il y a de formes distinctes du système nerveux dans les animaux.

Or, il y en a quatre, comme je viens de le dire : une pour les *vertébrés*, une pour les *mollusques*, une pour les *articulés*, une pour les *zoophytes;* il y a donc quatre plans, quatre types, quatre formes dans le règne animal.

Telle est la lumière que le grand ouvrage qui nous occupe a répandue sur le règne animal entier, que, guidé par lui, l'esprit saisit nettement les divers ordres de rapports qui lient les animaux entre eux : les rapports d'ensemble qui constituent l'unité, le caractère du *règne;* les rapports plus ou moins généraux qui constituent l'unité des *embranchements*, des *classes;* les rapports plus particuliers qui constituent l'unité des *ordres*, des *genres*.

Cependant cet ouvrage, d'une portée si vaste, d'un détail

si immense, n'était point encore ce qu'aurait voulu M. Cuvier : c'est le propre du génie de voir toujours mieux et plus loin que tout ce qu'il fait.

Et d'ailleurs, en effet, bien que dans ce grand ouvrage toutes les espèces eussent été revues, la plupart n'étaient pourtant qu'indiquées ; ce n'était donc qu'un *système abrégé*, ce n'était pas un *système complet* des animaux.

Or, l'idée d'un système complet des animaux, d'un système où toutes les espèces seraient non-seulement indiquées, distinguées, classées, mais représentées et décrites dans toute leur structure, est une de celles qui ont le plus constamment occupé M. Cuvier.

Aussi à peine ce grand ouvrage sur le règne animal était-il terminé, qu'un autre était commencé déjà, et sur un plan non moins vaste : je veux parler de l'*Histoire naturelle des Poissons*, dont le premier volume a paru en 1828.

Après avoir opéré, dans le premier de ces deux ouvrages, la réforme complète du système des animaux, ce qu'il avait voulu, dans le second, c'était de montrer, par l'exposition détaillée et approfondie de toutes les espèces connues d'une classe, ce qu'on pourrait faire pour toutes les autres espèces, et pour toutes les autres classes.

Dans cette vue, il avait choisi la classe des *poissons*, comme étant, parmi toutes celles des *vertébrés*, la plus nombreuse, la moins connue, la plus enrichie par les découvertes récentes des voyageurs.

En effet, Bloch et Lacépède, les derniers auteurs principaux en *ichthyologie*, n'avaient guère connu que quatorze cents espèces de poissons : dans l'ouvrage de M. Cuvier le nombre de ces espèces se serait élevé à plus de cinq mille ; l'ouvrage entier n'aurait pas eu moins de vingt volumes ; tous les matériaux étaient mis en ordre ; et les neuf volumes qui ont paru en moins de six années témoignent assez de la prodigieuse rapidité avec laquelle toute cette vaste entreprise devait marcher.

Pressé par le peu de temps dont je puis disposer, je m'interdis la lecture de tout détail sur cet ouvrage, étonnant par son étendue, plus étonnant encore par cet art profond de la formation des genres et des familles, dont l'auteur semble s'être complu à dévoiler les secrets les plus cachés, et par cette science des caractères, que nul homme ne posséda jamais à un tel degré : résultats de l'expérience la plus consommée, et fruits du génie parvenu à toute sa maturité.

Tel est l'ensemble des grands travaux par lesquels M. Cuvier a renouvelé la zoologie; mais une réforme plus importante encore, et dont celle-ci n'est effectivement que la conséquence, c'est celle qu'il avait déjà opérée, ou qu'il opérait en même temps, dans l'*anatomie comparée*.

On ne peut parler des progrès que l'*anatomie comparée* a dus à M. Cuvier, sans un respect plus profond encore, et mêlé d'une sorte de recueillement; il ne parlait jamais lui-même de cette science qu'avec enthousiasme; il la regardait, et avec juste raison, comme la science régulatrice de toutes celles qui se rapportent aux êtres organisés; et la mort l'a surpris méditant ce grand ouvrage qu'il lui consacrait, et où, rassemblant toutes ses forces, ce génie si vaste eût enfin paru dans toute sa grandeur.

Mais si cet ouvrage est à jamais perdu, du moins les éléments principaux en subsistent, répandus dans tant de mémoires dont j'ai déjà parlé; surtout dans les *Leçons d'Anatomie comparée*, surtout dans les *Recherches sur les Ossements fossiles* : travaux immortels, et qui ont imprimé à l'*anatomie comparée* un tel essor, qu'après avoir été pendant si longtemps la plus négligée des branches de l'*histoire naturelle*, elle les a tout à coup dépassées et dominées toutes.

L'histoire de l'*anatomie comparée* compte trois époques nettement marquées : l'époque d'Aristote, celle de Claude Perrault, et celle de M. Cuvier.

Chacun sait avec quel génie Aristote a jeté les premiers fondements de l'*anatomie comparée* chez les anciens. Mais ce qui n'a pas été aussi remarqué, quoique non moins digne de l'être, c'est la puissance de tête avec laquelle Claude Perrault a recommencé toute cette science, dès le milieu du dix-septième siècle, et l'a recommencée par sa base même, c'est-à-dire par les faits particuliers.

Les descriptions de Perrault sont le premier pas assuré qu'ait fait l'*anatomie comparée* moderne. Daubenton lui en fit faire un autre ; car il rendit ces descriptions comparables.

Vicq-d'Azyr alla plus loin encore.

Riche des travaux de Daubenton, de Haller, de Hunter, de Monro, de Camper, de Pallas, Vicq-d'Azyr embrassa l'*anatomie comparée* dans son ensemble ; il y porta ce génie profond qui voit dans les sciences le but à atteindre, et cet esprit de suite par lequel on l'atteint ; et la grande réforme opérée en effet par M. Cuvier dans l'*anatomie comparée*, nul ne l'avait plus avancée que Vicq-d'Azyr.

Ce fut même un bonheur pour cette science que de passer immédiatement des mains de l'un de ces deux grands hommes dans les mains de l'autre.

Vicq-d'Azyr y avait porté le coup d'œil du physiologiste, M. Cuvier y porta plus particulièrement celui du zoologiste ; et l'on peut croire qu'elle avait un égal besoin d'être considérée sous ces deux points de vue. On peut croire que sa réforme n'a été si complète, et son influence si générale, que parce que, tour à tour étudiée et remaniée pour se prêter à la zoologie et à la physiologie, elle a pu devenir tout à la fois le guide et le flambeau de ces deux sciences.

Quoi qu'il en soit, l'*anatomie comparée* n'était encore qu'un recueil de faits particuliers touchant la structure des animaux : M. Cuvier en a fait la science des lois générales de l'organisation animale.

Ce même homme qui avait transformé la méthode zoologique, de simple nomenclature, en un instrument de géné-

ralisation, a su disposer les faits en *anatomie comparée* dans un ordre tel que de leur simple rapprochement sont sorties toutes ces lois admirables et de plus en plus élevées : par exemple, que chaque espèce d'organe a ses modifications fixes et déterminées; qu'un rapport constant lie entre elles toutes les modifications de l'organisme; que certains organes ont sur l'ensemble de l'économie une influence plus marquée et plus décisive, d'où la loi de leur *subordination;* que certains traits d'organisation s'appellent nécessairement les uns les autres, et qu'il en est, au contraire, d'incompatibles et qui s'excluent, d'où la loi de leur *corrélation* ou *co-existence;* et tant d'autres *lois,* tant d'autres *rapports généraux,* qui ont enfin créé et développé la partie philosophique de cette science.

Parmi tant de découvertes, parmi tant de faits particuliers dont il l'a enrichie, je dois me borner à citer ici les plus saillants, et encore ne puis-je, à beaucoup près, les citer tous.

Les travaux de Hunter et de Tenon avaient déjà fait faire de grands pas à la théorie du développement des dents; il a porté cette théorie à peu de chose près à sa perfection.

Ces parties, ces espèces de petits os qu'on appelle *dents,* paraissent, au premier aspect, des parties fort simples, et qui méritent à peine l'attention de l'observateur. Ces parties sont pourtant fort compliquées; elles ont des organes sécréteurs, comme leur *germe,* leur *membrane propre;* des substances sécrétées, comme leur *émail,* leur *ivoire;* et chacune de ces substances paraît à son tour, chacune paraît à une époque fixe.

Ces petits corps naissent, se développent, poussent leurs racines, meurent, tombent, sont remplacés par d'autres avec un ordre, une régularité admirables.

Et ce qui n'est pas moins admirable, bien que sous un autre point de vue, c'est que toutes les circonstances de leur organisation et de leur développement sont aujourd'hui rigoureusement démontrées.

En s'appuyant sur l'étude des dents de l'*éléphant,* où tout

se voit en grand, M. Cuvier est parvenu à constater l'époque précise où chaque partie de la dent se forme, et par quel mécanisme elle se forme; comment chacune de ces parties, ayant fait son rôle d'organe producteur, disparaît; comment la dent tout entière disparaît à son tour, pour faire place à une autre, qui aura aussi et son développement d'ensemble et de détail, et son point d'organisation complète, et son dépérissement, et sa chute.

Perrault, Hérissant, Vicq-d'Azyr, avaient déjà fait connaître quelques points de la structure des organes de la voix des oiseaux ; il a fait connaître cette structure d'une manière générale et par des comparaisons détaillées.

Il a, le premier, mis dans tout son jour la disposition singulière de l'organe de l'ouïe et la disposition, plus singulière encore, des fosses nasales dans les *cétacés*.

Tout le monde connaît la merveilleuse métamorphose qu'éprouve la *grenouille* pour passer de l'état de fœtus, ou de *têtard*, à l'état adulte. On sait qu'après avoir respiré, dans le premier de ces deux états, par des *branchies*, comme les *poissons*, elle respire, dans le second, par des *poumons*, comme les animaux terrestres.

M. Cuvier a fait connaître la structure des organes de la respiration et de la circulation d'un genre de reptiles qui offrent quelque chose de plus curieux encore.

La *grenouille* est tour à tour *poisson* dans son premier âge et *reptile* dans le second. Ces nouveaux reptiles, plus singuliers encore, tels que le *protée*, l'*axolotl*, la *sirène*, sont toute leur vie *reptiles* et *poissons*; ils ont tout à la fois des *branchies* et des *poumons*, et peuvent pendant toute leur vie respirer alternativement dans l'air et dans l'eau.

M. Cuvier est encore le premier qui ait donné une compa-

raison suivie des cerveaux dans les quatre classes des *animaux vertébrés;* le premier qui ait fait remarquer les rapports du développement de cet organe avec le développement de l'intelligence, branche de l'*anatomie comparée* devenue depuis si féconde et si étendue; le premier, enfin, qui ait déduit, d'une manière rigoureuse, de la quantité respective de la respiration de ces animaux non-seulement le degré de leur chaleur naturelle, mais celui de toutes leurs autres facultés, de leur force de mouvement, de leur finesse des sens, de leur rapidité de digestion.

Mais l'application la plus neuve et la plus brillante qu'il ait faite de l'*anatomie comparée* est celle qui se rapporte aux *ossements fossiles.*

Tout le monde sait aujourd'hui que le globe que nous habitons présente, presque partout, des traces irrécusables des plus grandes révolutions.

Les productions de la création actuelle, de la nature vivante, recouvrent partout les débris d'une création antérieure, d'une nature détruite.

D'une part, des amas immenses de coquilles et d'autres corps marins, se trouvent à de grandes distances de toute mer, à des hauteurs où nulle mer ne saurait atteindre aujourd'hui; et de là sont venus les premiers faits à l'appui de toutes ces traditions de déluges, conservées chez tant de peuples.

D'autre part, les grands ossements découverts à divers intervalles dans les entrailles de la terre, dans les cavernes des montagnes, ont fait naître ces autres traditions populaires, non moins répandues et non moins anciennes, de races de géants qui auraient peuplé le monde dans ses premiers âges.

Les traces des révolutions de notre globe ont donc frappé de tout temps l'esprit des hommes; mais elles l'ont frappé longtemps en vain, et d'un étonnement stérile.

Longtemps même l'ignorance a été portée à ce point qu'une opinion à peu près générale, et je ne parle plus d'une opinion

populaire, je parle de l'opinion des savants et des philosophes, regardait les pierres chargées d'empreintes d'animaux ou de végétaux, et les coquillages trouvés dans la terre, comme des jeux de la nature.

« Il a fallu, dit Fontenelle, qu'un potier de terre, qui ne « savait ni latin ni grec, osât, vers la fin du seizième siècle, « dire dans Paris, et à la face de tous les docteurs, que les « coquilles fossiles étaient de véritables coquilles déposées « autrefois par la mer dans les lieux où elles se trouvaient « alors; que des animaux avaient donné aux pierres figurées « toutes leurs différentes figures, et qu'il défiât hardiment « toute l'école d'Aristote d'attaquer ses preuves. »

Ce potier de terre était Bernard Palissy, immortel pour avoir fait à peine un premier pas dans cette carrière, parcourue depuis par tant de grands hommes, et qui les a conduits à des découvertes si étonnantes.

A la vérité, les idées de Palissy ne pouvaient guère être remarquées à l'époque où elles parurent; et ce n'a été que près de cent ans plus tard, c'est-à-dire vers la fin du dix-septième siècle, qu'elles ont commencé à se réveiller, et, pour rappeler encore une expression de Fontenelle, à faire la fortune qu'elles méritaient.

Mais dès lors aussi on s'est occupé avec tant d'activité, et à rassembler les restes des corps organisés enfouis sous l'écorce du globe, et à étudier les couches qui les recèlent; et, sous ces deux rapports, les faits se sont tellement et si rapidement multipliés, que quelques esprits élevés et hardis n'ont pas craint dès lors même de chercher à en embrasser la généralité dans leurs théories, et d'essayer de remonter ainsi à leurs causes.

C'est en effet à partir de la fin du dix-septième siècle et de la première moitié du dix-huitième qu'ont paru successivement les systèmes fameux de Burnet, de Leibnitz, de Woodward, de Whiston, de Buffon; tous systèmes prématurés, tous systèmes plus ou moins erronés sans doute, mais

qui eurent du moins cet avantage d'accoutumer l'esprit humain à porter enfin une vue philosophique sur ces étonnants phénomènes, et à oser se mesurer avec eux.

Un autre avantage, et plus précieux encore, c'est que tous ces systèmes, excitant les esprits, amenèrent bientôt, de toutes parts, des observations plus nombreuses, plus précises, plus complètes, dont le premier effet fut de renverser tout ce que ces systèmes avaient d'imaginaire et d'absurde; et le second, de fonder sur leurs débris mêmes la véritable théorie, l'histoire positive de la terre.

Le dix-huitième siècle, qui a marché si vite en tant de choses, n'a rien vu peut-être de plus rapide que les progrès de la science qui nous occupe. Ce même siècle, qui dans sa première moitié avait vu ou s'élever ou tomber tous ces systèmes dont je viens de parler, édifices brillants et fragiles, a vu poser dans la seconde, par les mains des Pallas, des Deluc, des de Saussure, des Werner, des Blumenbach, des Camper, les premiers fondements du monument durable qui devait leur succéder.

Parmi ces progrès, je dois surtout rappeler ici ceux qui se rapportent aux dépouilles fossiles des corps organisés.

Ce sont en effet ces restes des corps organisés, témoins subsistants de tant de révolutions, de tant de bouleversements éprouvés par le globe, qui ont fait naître les premières hypothèses de la géologie fantastique; et ce sont encore ces restes qui ont fini par donner, entre les mains de M. Cuvier, les résultats les plus évidents, les lois les plus assurées de la géologie positive.

Les recherches de M. Cuvier ont eu principalement pour objet les *ossements fossiles des quadrupèdes* : partie du règne animal jusque alors peu étudiée sous ce nouveau point de vue, et dont l'étude devait néanmoins conduire à des conséquences bien plus précises, bien plus décisives que celle de toute autre classe.

J'ai déjà parlé de ces grands ossements fossiles découverts à différentes époques, et de ces idées ridicules de géants, qui se renouvelaient à chaque découverte qu'on en faisait.

Daubenton a, le premier, détruit toutes ces idées; il a, le premier, appliqué l'*anatomie comparée* à la détermination de ces os; mais, comme il l'avoue lui-même, cette science était loin d'être assez avancée encore pour donner dans tous les cas, et donner avec certitude, l'espèce ou le genre d'animal auquel un os inconnu, un os isolé, pouvait appartenir; et tel était pourtant le problème à résoudre.

Le mémoire où Daubenton a tenté, pour la première fois, la solution de ce problème important est de 1762.

En 1769, Pallas publia son premier mémoire sur les *ossements fossiles de Sibérie*. On n'y put voir sans étonnement la démonstration de ce fait que l'éléphant, le rhinocéros, l'hippopotame, tous animaux qui ne vivent actuellement que sous la zone torride, avaient habité autrefois les contrées les plus septentrionales de nos continents.

Le second mémoire de Pallas dut beaucoup plus étonner encore; car il y rapporte ce fait, qui parut effectivement alors à peine croyable, d'un rhinocéros trouvé tout entier dans la terre gelée, avec sa peau et sa chair; fait qui s'est renouvelé depuis, comme chacun sait, dans cet éléphant découvert en 1806 sur les bords de la mer Glaciale, et si bien conservé que les chiens et les ours ont pu en dévorer et s'en disputer les chairs.

L'éveil une fois donné par Pallas, on trouva bientôt de ces dépouilles d'animaux du midi, non-seulement dans les pays du nord, mais dans tous les pays de l'Ancien comme du Nouveau Monde.

Buffon se hâta d'en déduire son système du refroidissement graduel des régions polaires et de l'émigration successive des animaux du Nord au Midi.

Mais le dernier fait observé par Pallas, et que je viens de citer, renversait déjà ce système. Ce fait démontre effective-

ment, de la manière la plus formelle, que le refroidissement du globe, loin d'avoir été graduel, a nécessairement été, au contraire, subit, instantané, sans aucune gradation; il démontre que le même instant qui a fait périr les animaux dont il s'agit a rendu glacial le pays qu'ils habitaient; car, s'ils n'eussent été gelés aussitôt que tués, il est évident qu'ils n'auraient pu nous parvenir avec leur peau, leur chair, toutes leurs parties, et toutes ces parties parfaitement conservées.

L'hypothèse du refroidissement graduel ne pouvant donc plus être soutenue, Pallas y substitua celle d'une irruption des eaux venues du sud-est; irruption qui, selon lui, aurait transporté dans le nord les animaux de l'Inde.

Mais cette seconde hypothèse n'était pas plus heureuse que la première; car les animaux fossiles sont très-différents de ceux de l'Inde, et même de tous les animaux aujourd'hui vivants : dernier fait plus extraordinaire encore que tous ceux qui précèdent, et qu'il était réservé à M. Cuvier de mettre dans tout son jour.

Le fait d'une création ancienne d'animaux, entièrement distincte de la création actuelle, et depuis longtemps entièrement perdue, est le fait fondamental sur lequel reposent les preuves les plus évidentes des révolutions du globe. Il ne saurait donc être sans intérêt de voir comment a pu naître, se développer, se confirmer enfin l'idée de ce fait, le plus extraordinaire assurément qu'il ait été donné aux recherches scientifiques de découvrir et de démontrer.

Nous avons vu comment, vers la fin du seizième siècle, Bernard Palissy avait osé, le premier parmi les modernes, avancer que les ossements, les empreintes, les coquillages fossiles, regardés pendant si longtemps comme des jeux de la nature, étaient les restes d'êtres réels, les véritables dépouilles de corps organisés.

En 1670, Augustin Scilla renouvela l'opinion de Palissy, et la soutint avec force. Peu après, en 1683, Leibnitz lui

donna l'autorité de son nom et de son génie. Enfin, dès la première moitié du dix-huitième siècle, Buffon la reproduisit avec plus d'éclat encore, et la rendit bientôt populaire.

Mais ces êtres organisés, dont les débris innombrables se montrent répandus partout, sont-ils les analogues de ceux qui vivent aujourd'hui, soit sur les lieux mêmes où l'on trouve ces débris, soit dans d'autres lieux? ou bien leur espèce, leur genre ont-ils péri, et sont-ils entièrement perdus?

C'est là qu'est toute la difficulté, et l'on peut croire que cette difficulté n'aurait jamais été résolue, du moins avec une certitude complète, tant que l'on s'en serait tenu, par exemple, à l'étude des coquilles fossiles ou des poissons.

On aurait eu beau trouver, en effet, de nouvelles coquilles, de nouveaux poissons inconnus, on aurait pu toujours supposer que leur espèce vivait encore, soit dans des mers éloignées, soit à des profondeurs inaccessibles.

Il n'en est pas, à beaucoup près, ainsi pour les quadrupèdes. Leur nombre est beaucoup plus borné, surtout pour les grandes espèces; on peut donc espérer de parvenir à les connaître toutes; il est donc infiniment plus facile de s'assurer si des os inconnus appartiennent à l'une de ces espèces encore vivantes, ou s'ils viennent d'espèces perdues.

C'est là ce qui donne à l'étude des quadrupèdes fossiles une importance propre, et aux déductions que l'on peut en tirer une force que ne sauraient avoir les déductions tirées de l'étude de la plupart des autres classes.

Buffon semble l'avoir senti. C'est principalement, en effet, sur les grands ossements fossiles de la Sibérie et du Canada qu'il chercha d'abord à appuyer la conjecture (car, vu l'état de l'*anatomie comparée* à l'époque où il écrivait, ce ne pouvait être encore qu'une conjecture) de certaines espèces perdues.

Et d'ailleurs cette conjecture même était si peu établie dans son esprit, du moins relativement aux quadrupèdes, qu'après avoir regardé, dans sa *Théorie de la Terre*, tous

les animaux auxquels ces os extraordinaires ont appartenu comme des animaux perdus, il déclare ensuite, dans ses *Époques de la Nature*, qu'il ne reconnaît plus qu'une seule espèce perdue, celle qui a été nommée *mastodonte*, et que tous les autres os dont il s'agit ne sont que des os d'éléphants et d'hippopotames.

Camper alla beaucoup plus loin; et cela devait être, car l'*anatomie comparée* n'avait cessé de marcher à grands pas depuis Buffon.

Aussi dès 1787, dans un mémoire adressé à Pallas, Camper énonce-t-il hautement l'opinion que certaines espèces ont été détruites par les catastrophes du globe; et il fait plus : il l'appuie des premiers faits réellement positifs, quoique fort incomplets encore, qui aient été avancés pour la soutenir.

Ainsi donc, à mesure que la détermination des ossements fossiles a fait des progrès, l'idée d'animaux perdus en a fait aussi, et c'est toujours à la lumière de l'*anatomie comparée* que ces progrès ont été faits.

C'est, en effet, cette lumière de l'*anatomie comparée* qui avait jusque là manqué à tant de recherches laborieuses de tant de naturalistes. Mais il est aisé de voir que vers l'époque dont je parle, c'est-à-dire vers la fin du dix-huitième siècle, tout se préparait pour amener la solution cherchée depuis si longtemps, et qu'en un mot l'on touchait enfin sur ces étonnants, sur ces merveilleux phénomènes, au moment de quelque découverte, de quelque résultat complet et définitif.

Le 1er pluviôse an IV, jour de la première séance publique qu'ait tenue l'Institut National, M. Cuvier lut devant ce corps assemblé son mémoire sur les *espèces d'éléphants fossiles*, comparées aux *espèces vivantes*.

C'est dans ce mémoire qu'il annonce, pour la première fois, ses vues sur les animaux perdus. Ainsi, dans ce même jour où l'Institut ouvrait la première de ses séances publiques s'ouvrait aussi la carrière des plus grandes découvertes que

l'histoire naturelle ait faites dans notre siècle : singulière coïncidence, circonstance mémorable, et que l'histoire des sciences doit conserver.

M. Cuvier venait donc de commencer cette brillante suite de recherches et de travaux qui l'ont occupé pendant tant d'années, et par lesquels il a constamment tenu éveillés pendant tout ce temps l'étonnement et l'admiration de ses contemporains.

Dans ce premier mémoire, en effet, il ne se borne pas à démontrer que l'*éléphant fossile* est une espèce distincte des espèces actuelles, une espèce éteinte, une espèce perdue, il déclare nettement que le plus grand pas qui puisse être fait vers la perfection de la théorie de la terre serait de prouver qu'aucun de ces animaux dont on trouve les dépouilles répandues sur presque tous les points du globe n'existe plus aujourd'hui.

Il ajoute que ce qu'il vient d'établir pour l'*éléphant*, il l'établira bientôt d'une manière non moins incontestable pour le *rhinocéros*, pour l'*ours*, pour le *cerf*, *fossiles*, toutes espèces également distinctes des espèces vivantes, toutes espèces également perdues.

Enfin, il termine par cette phrase remarquable, et dans laquelle il semblait annoncer tout ce qu'il a découvert depuis.

« Qu'on se demande, dit-il, pourquoi l'on trouve tant de « dépouilles d'animaux inconnus, tandis qu'on n'en trouve « aucune dont on puisse dire qu'elle appartient aux espèces « que nous connaissons, et l'on verra combien il est probable « qu'elles ont toutes appartenu à des êtres d'un monde anté- « rieur au nôtre, à des êtres détruits par quelques révolutions « du globe, à des êtres dont ceux qui existent aujourd'hui ont « rempli la place. »

L'idée d'une création entière d'animaux antérieure à la création actuelle, l'idée d'une création entière détruite et perdue, venait donc enfin d'être conçue dans son ensemble! Le voile qui recouvrait tant d'étonnants phénomènes allait

donc enfin être soulevé, ou plutôt il l'était déjà; et le mot de cette grande énigme, qui depuis un siècle occupait si fortement les esprits, ce mot venait d'être dit.

Mais, pour transformer en un résultat positif et démontré cette vue si vaste et si élevée, il fallait rassembler de toutes parts les dépouilles des animaux perdus; il fallait les revoir, les étudier toutes sous ce nouvel aspect; il fallait les comparer toutes, et l'une après l'autre, aux dépouilles des animaux vivants; il fallait avant tout créer et déterminer l'art même de cette comparaison.

Or, pour bien concevoir toutes les difficultés de cette méthode, de cet art nouveau, il suffit de remarquer que les débris, que les restes des animaux dont il s'agit, que les *ossements fossiles*, en un mot, sont presque toujours isolés, épars; que souvent les os de plusieurs espèces, et des espèces les plus diverses, sont mêlés, confondus ensemble; que presque toujours ces os sont mutilés, brisés, réduits en fragments.

Il fallait donc imaginer une méthode de reconnaître chaque os, et de le distinguer de tout autre avec certitude; il fallait rapporter chaque os à l'espèce à laquelle il appartient; il fallait reconstruire enfin le squelette complet de chaque espèce, sans omettre aucune des pièces qui lui étaient propres, sans en intercaler aucune qui lui fût étrangère.

Que l'on se représente ce mélange confus de débris mutilés et incomplets, recueillis par M. Cuvier; que l'on se représente, sous sa main habile, chaque os, chaque portion d'os allant reprendre sa place, allant se réunir à l'os, à la portion d'os à laquelle elle avait dû tenir; et toutes ces espèces d'animaux, détruites depuis tant de siècles, renaissant ainsi avec leurs formes, leurs caractères, leurs attributs, et l'on ne croira plus assister à une simple opération anatomique, on croira assister à une sorte de résurrection, et, ce qui n'ôtera sans doute rien au prodige, à une résurrection qui s'opère à la voix de la science et du génie.

Je dis *à la voix de la science :* la méthode employée par M. Cuvier pour cette reconstruction merveilleuse n'est en effet que l'application des règles générales de l'*anatomie comparée* à la détermination des *ossements fossiles.*

Et ces règles elles-mêmes ne sont pas une moins grande, une moins admirable découverte que les résultats surprenants auxquels elles ont conduit.

On a vu plus haut comment un principe rationnel, celui de la *subordination des organes*, partout appliqué, partout reproduit dans l'établissement des groupes de la méthode, avait changé la face de la classification du règne animal.

Le principe qui a présidé à la reconstruction des espèces perdues est celui de la *corrélation des formes*, principe au moyen duquel chaque partie d'un animal peut être donnée par chaque autre, et toutes par une seule.

Dans une machine aussi compliquée, et néanmoins aussi essentiellement une, que celle qui constitue le corps animal, il est évident que toutes les parties doivent nécessairement être disposées les unes pour les autres, de manière à se correspondre, à s'ajuster entre elles, à former enfin, par leur ensemble, un être, un système unique.

Une seule de ces parties ne pourra donc changer de forme sans que toutes les autres en changent nécessairement aussi. De la forme de l'une d'elles on pourra donc conclure la forme de toutes les autres.

Supposez un *animal carnivore,* il aura nécessairement des *organes des sens*, des *organes du mouvement,* des *doigts,* des *dents*, un *estomac*, des *intestins* disposés pour apercevoir, pour atteindre, pour saisir, pour déchirer, pour digérer une proie; et toutes ces conditions seront rigoureusement enchaînées entre elles; car une seule manquant toutes les autres seraient sans effet, sans résultat, l'animal ne pourrait subsister.

Supposez un *animal herbivore*, et tout cet ensemble de

conditions aura changé. Les *dents*, les *doigts*, l'*estomac*, les *intestins*, les *organes du mouvement*, les *organes des sens*, toutes ces parties auront pris de nouvelles formes, et ces formes nouvelles seront toujours proportionnées entre elles, et relatives les unes aux autres.

De la forme d'une seule de ces parties, de la forme des *dents* seules, par exemple, on pourra donc conclure, et conclure avec certitude, la forme des *pieds*, celle des *mâchoires*, celle de l'*estomac*, celle des *intestins*.

Toutes les parties, tous les organes se déduisent donc les uns des autres; et telle est la rigueur, telle est l'infaillibilité de cette déduction, qu'on a vu souvent M. Cuvier reconnaître un animal par un seul os, par une seule facette d'os; qu'on l'a vu déterminer des genres, des espèces inconnues, d'après quelques os brisés et d'après tels ou tels os indifféremment : reconstruisant ainsi l'animal entier d'après une seule de ses parties, et le faisant renaître, comme à volonté, de chacune d'elles; résultats faits pour étonner, et qu'on ne peut rappeler sans rappeler en effet toute cette première admiration mêlée de surprise qu'ils inspirèrent d'abord, et qui ne s'est point encore affaiblie.

Cette méthode précise, rigoureuse, de démêler, de distinguer les os confondus ensemble; de rapporter chaque os à son espèce; de reconstruire enfin l'animal entier d'après quelques-unes de ses parties, cette méthode une fois conçue, ce ne fut plus par espèces isolées, ce fut par groupes, par masses, que reparurent toutes ces populations éteintes, monuments antiques des révolutions du globe.

On put dès lors se faire une idée non-seulement de leurs formes extraordinaires, mais de la multitude prodigieuse de leurs espèces. On vit qu'elles embrassaient des êtres de toutes les classes : des quadrupèdes, des oiseaux, des reptiles, des poissons, jusqu'à des crustacés, des mollusques, des zoophytes.

Je ne parle ici que des animaux, et cependant l'étude des

végétaux fossiles n'offre pas des conséquences moins curieuses que celles que l'on a tirées du règne animal lui-même.

Tous ces êtres organisés, toutes ces premières populations du globe, se distinguent par des caractères propres, et souvent par les caractères les plus étranges, les plus bizarres.

Parmi les quadrupèdes, par exemple, se présentent d'abord le *paléothérium*, l'*anoplothérium*, ces genres singuliers de pachydermes, découverts par M. Cuvier dans les environs de Paris, et dont aucune espèce n'a survécu, dont aucune n'est parvenue jusqu'à nous.

Après eux venait le *mammouth*, cet éléphant de Sibérie, couvert de longs poils et d'une laine grossière; le *mastodonte*, cet animal presque aussi grand que le *mammouth*, et que ses dents, hérissées de pointes, ont fait regarder pendant longtemps comme un éléphant carnivore; et ces énormes paresseux, animaux dont les espèces actuelles ne dépassent pas la taille d'un chien, et dont quelques espèces perdues égalaient par la leur les plus grands rhinocéros.

Les *reptiles* de ces premiers âges du monde étaient plus extraordinaires encore, soit par leurs proportions gigantesques, car il y avait des *lézards* grands comme des baleines; soit par la singularité de leur structure, car les uns avaient l'aspect des *cétacés* ou *mammifères marins*, et les autres le cou, le bec des oiseaux, et jusqu'à des sortes d'ailes.

Et ce qui est plus surprenant encore que tout cela, c'est que tous ces animaux ne vivaient point à une même époque; c'est qu'il y a eu plusieurs générations, plusieurs populations successivement créées et détruites.

M. Cuvier en compte jusqu'à trois nettement marquées.

La première comprenait des mollusques, des poissons, des reptiles, tous ces reptiles monstrueux dont je viens de parler; il s'y trouvait déjà quelques mammifères marins, mais il ne s'y trouvait aucun, ou presque aucun mammifère terrestre.

La seconde se caractérisait surtout par ces genres singuliers

de pachydermes des environs de Paris que je rappelais tout à l'heure; et c'est dès lors seulement que les mammifères terrestres commencent à dominer.

La troisième est celle des *mammouths*, des *mastodontes*, des *rhinocéros*, des *hippopotames*, des *paresseux gigantesques*.

Un fait remarquable, c'est que parmi tous ces animaux il n'y a presque aucun quadrumane, presque aucun singe.

Un fait bien plus remarquable encore, c'est qu'il n'y a aucun homme. L'espèce humaine n'a donc été la contemporaine ni de toutes ces races perdues, ni de toutes ces catastrophes épouvantables qui les ont détruites.

Ainsi donc, après l'âge des reptiles, après celui des premiers mammifères terrestres, après celui des *mammouths* et des *mastodontes*, est venue une quatrième époque, une quatrième succession d'êtres créés, celle qui constitue la population actuelle, celle que l'on peut appeler l'*âge de l'homme*, car c'est de cet âge seulement que date l'espèce humaine.

La création du règne animal a donc éprouvé plusieurs interruptions, plusieurs destructions successives; et ce qui n'est pas moins étonnant, quoique tout aussi certain, c'est qu'il y a eu une époque, et la première de toutes, où aucun être organisé, aucun animal, aucun végétal, n'existait sur le globe.

Tous ces faits extraordinaires sont démontrés par les rapports des restes des êtres organisés avec les couches qui forment l'écorce du globe.

Ainsi, il y a eu une première époque où ces êtres n'existaient point, car les terrains primitifs ou primordiaux ne contiennent aucun de leurs restes; ainsi les *reptiles* ont dominé dans l'époque suivante, car leurs restes abondent dans les terrains qui succèdent aux primitifs; ainsi la surface de la terre a été plusieurs fois recouverte par les mers, et plusieurs fois mise à sec, car les restes d'animaux marins recou-

vrent tour à tour les restes d'animaux terrestres, et sont tour à tour recouverts par eux.

La science, guidée par le génie, a donc pu remonter jusqu'aux époques les plus reculées de l'histoire de la terre; elle a pu compter et déterminer ces époques; elle a pu marquer, et le premier moment où les êtres organisés ont paru sur le globe, et toutes les variations, toutes les modifications, toutes les révolutions qu'ils ont éprouvées.

Sans doute, il serait injuste de laisser entendre ici que toutes les preuves de cette grande histoire ont été recueillies par M. Cuvier; mais il n'est pas jusqu'aux découvertes que d'autres ont faites après lui qui n'ajoutent encore à sa gloire, car c'est en marchant sur ses traces qu'on les a faites.

On peut même dire que plus ces découvertes sont précieuses, que plus toutes celles que l'on fera par la suite seront importantes, plus sa gloire s'en accroîtra, à peu près comme on a vu grandir le nom de Colomb, à mesure que les navigateurs venus après lui ont fait mieux connaître toute l'étendue de sa conquête.

Ce monde inconnu, ouvert aux naturalistes, est sans contredit la découverte la plus brillante de M. Cuvier.

Je n'hésite pourtant pas à placer à côté d'elle cette autre découverte, à mes yeux non moins importante, de la vraie méthode en histoire naturelle.

Le besoin des méthodes naît également pour notre esprit, et du besoin qu'il a de *distinguer* pour connaître, et du besoin qu'il a de *généraliser* ce qu'il connaît, pour pouvoir embrasser et se représenter nettement le plus grand nombre possible de faits et d'idées.

Toute méthode a donc un double but, savoir, la *distinction* et la *généralisation* des faits.

Or, jusqu'à M. Cuvier la méthode s'était bornée à démêler et à distinguer; c'est lui qui en a fait, comme je l'ai déjà dit, un instrument de généralisation : par où il a rendu un service

éternel, non-seulement à l'histoire naturelle, mais, j'ose le dire, à toutes les sciences.

Car la méthode, j'entends la vraie, est essentiellement une. Son objet est partout de s'élever jusqu'aux rapports les plus généraux, jusqu'à l'expression la plus simple des choses; et de telle sorte que tous ces rapports naissent les uns des autres, et tous des faits particuliers qui en sont l'origine et la source.

C'est là ce qu'entendait Bacon quand il disait que toutes nos sciences ne sont que les faits généralisés : mot qui peint admirablement la marche suivie par M. Cuvier.

C'est, en effet, par cette puissante généralisation des faits qu'il a créé la science des ossements fossiles; qu'il a renouvelé dans leur ensemble la zoologie et l'anatomie comparée; qu'il n'a jamais abandonné un ordre de faits sans remonter jusqu'à leur principe, et à leur principe le plus élevé : conduisant la classification zoologique jusqu'à son principe rationnel, la *subordination des organes;* fondant la reconstruction des animaux perdus sur le principe de la *corrélation des formes;* démontrant la nécessité de certains intervalles, de certaines interruptions dans l'échelle des êtres, par l'impossibilité même de certaines co-existences, de certaines combinaisons d'organes.

C'est dans cette habitude de son esprit de remonter, en toute chose, jusqu'à un principe sûr et démontré, qu'il faut chercher le secret de cette clarté si vive qu'il répand sur toutes les matières qu'il traite. Car la clarté résulte partout de l'ordre des pensées et de la chaîne continue de leurs dépendances.

C'est dans cette habitude encore que se trouve la raison pour laquelle ses opinions en tout genre sont si fermes, si arrêtées; c'est qu'il ne se borne jamais à quelques rapports isolés, fortuits; c'est qu'il remonte jusqu'aux rapports nécessaires, et qu'il les embrasse tous.

Deux choses frappent également en lui : l'extrême précocité de ses vues; car c'est dès son premier mémoire sur la

classe des vers de Linnæus qu'il réforme toute cette classe, et par elle la zoologie entière; c'est dès son premier cours d'anatomie comparée qu'il refond toute cette science et la reconstitue sur une nouvelle base; c'est dès son premier mémoire sur les *éléphants fossiles* qu'il jette les fondements d'une science toute nouvelle, celle des animaux perdus : et cet esprit de suite, de persévérance, cette constance à toute épreuve, par lesquels il a développé, fécondé ses vues; consacrant une vie entière à les établir, à les démontrer, à les mûrir par l'expérience, à les transformer enfin, de simples vues, fruits d'une conception hardie, d'une inspiration soudaine, en vérités de fait et d'observation.

Si je suis cet homme célèbre dans les routes diverses qu'il s'est tracées, je retrouve partout ces qualités dominantes de son esprit, l'ordre, l'étendue, l'élévation des pensées; la netteté, la précision, la force des expressions.

Je retrouve toutes ces qualités unies à un style plus animé, plus varié, plus vif, dans ces *éloges historiques* qui ont fait pendant longtemps une si grande partie du charme et de l'éclat de vos réunions publiques.

On a beaucoup loué dans ces *éloges*, et l'on ne peut trop y admirer sans doute, cette verve, ce feu qui y répandent tant de mouvement et de vie; cet art de raconter une anecdote, un trait, d'une manière si piquante; cette vigueur de conception qui lie toutes les parties du discours en un ensemble si fortement construit qu'il semble avoir été créé d'un seul jet; cette singulière aptitude enfin à s'élever aux considérations les plus variées, et à peindre tant de personnages divers d'une manière également juste et frappante.

Ce qu'une observation un peu plus attentive y fait remarquer, avec peut-être plus de plaisir encore, c'est la même sagacité d'observation, la même finesse de rapprochements, le même art de comparer, de subordonner, de remonter à ce que les faits ont de plus général, portés dans un autre

champ ; et, par-dessus tout, ces traits lumineux, profonds, qui saisissent tout à coup le lecteur, et le transportent dans un grand ordre d'idées.

M. Cuvier semble avoir été destiné à donner un nouveau caractère à tous les genres qu'il a cultivés. C'est lui qui a porté dans l'enseignement de l'histoire naturelle ces vues philosophiques et générales, qui jusque là n'y avaient point pénétré encore.

Dans ses éloquentes leçons, l'histoire des sciences est devenue l'histoire même de l'esprit humain ; car, remontant aux causes de leurs progrès et de leurs erreurs, c'est toujours dans les bonnes ou mauvaises routes suivies par l'esprit humain qu'il trouve ces causes.

C'est là qu'il met, pour me servir d'une de ses expressions les plus heureuses, c'est là qu'il *met l'esprit humain en expérience :* démontrant, par le témoignage de l'histoire entière des sciences, que les hypothèses les plus ingénieuses, que les systèmes les plus brillants ne font que passer et disparaître, et que les faits seuls restent ; opposant partout aux méthodes de spéculation, qui n'ont jamais produit aucun résultat durable, les méthodes d'observation et d'expérience, auxquelles les hommes doivent tout ce qu'ils possèdent aujourd'hui de découvertes et de connaissances.

Eh ! dans quelle bouche ces grands résultats tirés de l'histoire des sciences, cette *théorie expérimentale* de l'esprit humain, si je puis ainsi dire, auraient-ils pu avoir plus d'autorité que dans la sienne ? Qui s'est montré plus constamment attaché à l'observation, à l'expérience, à l'étude rigoureuse des faits, et qui néanmoins a jamais enrichi son siècle de vérités plus neuves et plus sublimes ?

Depuis que les hommes observent avec précision et font des expériences suivies, c'est-à-dire depuis à peu près deux siècles, ils devraient avoir renoncé, ce semble, à la manie de chercher à *deviner* au lieu d'*observer ;* car, d'abord, on de-

vrait se lasser, à la longue, de deviner toujours maladroitement; et ensuite, c'est qu'on devrait avoir fini par reconnaître que ce qu'on *imagine* est toujours bien au-dessous de ce qui *existe*, et qu'en un mot, et à ne considérer même que le côté brillant de nos théories, le merveilleux de l'imagination est toujours bien loin d'approcher du merveilleux de la nature.

Le débit de M. Cuvier était en général grave, et même un peu lent, surtout vers le début de ses leçons; mais bientôt ce débit s'animait par le mouvement des pensées; et alors ce mouvement qui se communiquait des pensées aux expressions, sa voix pénétrante, l'inspiration de son génie peinte dans ses yeux et sur son visage, tout cet ensemble opérait sur son auditoire l'impression la plus vive et la plus profonde. On se sentait élevé, moins encore par ces idées grandes, inattendues, qui brillaient partout, que par une certaine force de concevoir et de penser que cette parole puissante semblait tour à tour éveiller ou faire pénétrer dans les esprits.

Il a porté dans la carrière du professorat le même caractère d'invention que dans la carrière des recherches et des découvertes. Après avoir créé l'enseignement de l'*anatomie comparée* au Jardin des Plantes, il a fait au Collége de France, d'une simple chaire d'histoire naturelle, une véritable chaire de la philosophie des sciences; deux créations qui peignent son génie, et qui aux yeux de la postérité doivent honorer notre siècle.

M. Cuvier a laissé des mémoires sur sa vie, destinés, comme il l'a écrit lui-même, à celui qui aurait à prononcer son éloge devant cette Académie.

Ce soin qu'il a pris pour vous, Messieurs, me fait un devoir d'ajouter ici quelques détails empruntés à ces mémoires.

« J'ai fait tant d'éloges historiques, dit-il en commençant, « qu'il n'y a rien de présomptueux à croire qu'on fera le mien,

« et sachant par expérience tout ce qu'il en coûte aux au-
« teurs de ces sortes d'écrits pour être informés des détails
« de la vie de ceux dont ils ont à parler, je veux éviter cette
« peine à celui qui s'occupera de la mienne.

« Linnæus, Tenon, et d'autres peut-être, n'ont pas cru
« que cette attention fût au-dessous d'eux, et ils ont rendu
« par là service à l'histoire des sciences. Ce sont des exem-
« ples respectables, continue-t-il, et que je puis opposer à
« ceux qui me taxeraient sur ce point d'une vanité minu-
« tieuse. »

Il ne prévoyait pas que les détails de sa vie étaient destinés à devenir si populaires, que celui qui aurait l'honneur de prononcer son Éloge devant vous oserait à peine les reproduire.

Georges Cuvier est né le 23 août 1769, à Montbéliard, ville qui appartenait alors au duc de Wurtemberg, mais qui depuis a été réunie à la France.

Sa famille était originaire d'un village du Jura, qui porte encore le nom même de Cuvier. A l'époque de la réforme elle s'établit dans la petite principauté de Montbéliard, où quelques-uns de ses membres ont occupé des charges distinguées.

Le grand-père de M. Cuvier était d'une branche pauvre; il fut greffier de la ville. De deux fils qu'il eut, le second s'engagea dans un régiment suisse au service de France; et devenu, à force de bonne conduite et de bravoure, officier et chevalier de l'ordre du Mérite, il épousa à cinquante ans une femme encore assez jeune, et dont le souvenir sera cher à la postérité, car elle a été la mère de Cuvier et, de plus, son premier maître.

Femme d'un esprit supérieur, et mère pleine de tendresse, l'instruction de son fils fit bientôt toute son occupation. Bien qu'elle ne sût pas le latin, elle lui faisait répéter ses leçons; elle le faisait dessiner sous ses yeux; elle lui faisait lire beau-

coup de livres d'histoire et de littérature; et c'est ainsi qu'elle développa, qu'elle nourrit dans son jeune élève cette passion pour la lecture et cette curiosité de toutes choses qui, comme M. Cuvier le dit lui-même dans les mémoires qui me sont confiés, ont fait le ressort principal de sa vie.

On remarqua de bonne heure dans cet enfant cette prodigieuse aptitude à tous les travaux de l'esprit, qui a fait plus tard un des traits distinctifs de son génie. Tout réveillait, tout excitait son activité.

Un exemplaire de Buffon qu'il trouve, par hasard, dans la bibliothèque d'un de ses parents, allume tout à coup son goût pour l'histoire naturelle. Il s'applique aussitôt à en copier les figures, et, travail qui révèle encore mieux jusqu'où va déjà son goût naissant, à les enluminer d'après les descriptions.

Le séjour du jeune Cuvier à l'Académie de Stuttgard est trop connu pour que je m'y arrête beaucoup ici.

Le souverain d'un petit État, Charles, duc de Wurtemberg, semblait s'être proposé de montrer dès lors à de plus grandes nations ce qu'elles pourraient faire pour l'instruction de la jeunesse.

Il avait réuni dans un magnifique établissement plus de quatre cents élèves, qui y recevaient des leçons de plus de quatre-vingts maîtres. On y formait tout à la fois des peintres, des sculpteurs, des musiciens, des diplomates, des jurisconsultes, des médecins, des militaires, des professeurs dans toutes les sciences. Il y avait cinq facultés supérieures : le droit, la médecine, l'administration, l'art militaire et le commerce.

Le cours de philosophie terminé, les élèves de Stuttgard passaient dans une des cinq facultés supérieures. Cuvier choisit l'administration; et le motif qu'il en donne doit être rapporté : « C'est, dit-il, que dans cette faculté on s'occupait « beaucoup d'histoire naturelle, et qu'il y aurait par consé-

« quent de fréquentes occasions d'herboriser et de visiter les « cabinets. »

Tout intéresse dans la vie d'un grand homme, mais on y recherche avec une sorte d'avidité ce qui peut jeter quelque jour sur la marche de ses travaux. On voudrait le suivre dans tous les progrès par où il a passé pour changer la face des sciences; on voudrait démêler jusque dans ses premiers pas quelque chose de la tournure de son esprit et du caractère de ses pensées.

On vient de voir comment, dès les premières figures d'histoire naturelle qui lui tombent entre les mains, notre naturaliste, encore enfant, conçoit tout à coup l'heureuse idée de les enluminer d'après les descriptions.

Étant à Stuttgard, un de ses professeurs, dont il avait traduit les leçons en français, lui fait présent d'un Linnæus. C'était la dixième édition du *Système de la Nature;* et ce livre fait à lui seul, pendant plus de dix ans, toute sa bibliothèque d'histoire naturelle.

Mais, à défaut de livres, il avait les objets; et cette étude directe, exclusive, des objets les lui gravait bien mieux dans la tête que s'il avait eu, je me sers de ses propres expressions, que s'il avait eu à sa disposition beaucoup d'estampes et de descriptions. N'ayant, d'ailleurs, ni ces figures ni ces descriptions, il les faisait lui-même.

Cependant toutes ces excursions dans l'histoire naturelle n'avaient point nui aux études prescrites; il avait remporté presque tous les prix; il avait obtenu l'ordre de chevalerie, qui ne s'accordait qu'à cinq ou six parmi tous ces jeunes gens; et, selon toutes les apparences, il devait promptement obtenir un emploi.

Mais, fort heureusement pour lui, et plus heureusement encore pour l'histoire naturelle, car ces deux destinées sont

désormais inséparables, la position de ses parents ne lui permettait pas d'attendre.

Il lui fallut donc prendre un parti : une place de précepteur lui ayant été offerte dans une famille de Normandie, au moment où il quittait Stuttgard, il se hâta de l'accepter, et il partit aussitôt pour Caen, où il arriva au mois de juillet 1788, âgé d'un peu moins de dix-neuf ans.

Dès ce moment sa passion pour l'histoire naturelle prit une nouvelle vigueur. La famille d'Hérici, chez laquelle il était, alla bientôt résider dans une campagne du pays de Caux, à une petite lieue de Fécamp. C'est là que notre jeune naturaliste passa les années de 91 à 94, entouré, comme il le dit lui-même, des productions les plus variées que la mer et la terre semblaient lui offrir à l'envi, toujours au milieu des objets, presque sans livres, n'ayant personne à qui communiquer ses réflexions, qui, par là, n'en acquéraient que plus d'énergie et de profondeur.

C'est dès lors, en effet, que son esprit commence à s'ouvrir de nouvelles routes ; c'est dès lors qu'à la vue de quelques térébratules, déterrées près de Fécamp, il conçoit l'idée de comparer les espèces fossiles aux espèces vivantes ; c'est dès lors que la dissection de quelques mollusques lui suggère cette autre idée d'une réforme à introduire dans la distribution méthodique des animaux : en sorte que les germes de ses deux plus importants travaux, la comparaison des espèces fossiles aux espèces vivantes et la réforme de la classification du règne animal, remontent à cette époque.

C'est de cette époque que datent aussi ses premières relations avec M. Tessier, que les orages de la révolution retenaient alors à Fécamp, et qui depuis quelque temps y occupait l'emploi de médecin en chef de l'hôpital militaire.

M. Tessier ne put voir le jeune Cuvier sans être frappé de l'étendue de son savoir. Il l'engagea d'abord à faire un cours

de botanique aux médecins de son hôpital ; il écrivit ensuite à tous ses amis de Paris pour leur faire part de l'heureuse découverte qu'il venait de faire; il en écrivit surtout à ses amis du Jardin des Plantes, qui eurent aussitôt l'idée d'y appeler et d'y attacher le jeune Cuvier en qualité de suppléant de Mertrud, alors chargé de l'enseignement de l'*anatomie comparée.*

« Je me suis sans cesse rappelé, dit à cette occasion M. Cu-
« vier, je me suis sans cesse rappelé une phrase de M. Tes-
« sier dans sa lettre à M. de Jussieu : *Vous vous souvenez*,
« disait-il, *que c'est moi qui ai donné Delambre à l'Acadé-*
« *mie ; dans un autre genre, ce sera aussi un Delambre.* »

C'est donc à M. Tessier que l'Académie et les sciences ont dû Delambre et Cuvier. Un homme qui d'ailleurs n'aurait rendu que ces deux services aux sciences devrait compter à jamais sur le respect et sur la reconnaissance de tous ceux qui les cultivent. Mais combien de pareils traits touchent plus vivement notre âme, quand ils ornent une vie consacrée tout entière aux sciences, à leurs progrès, à leurs applications, et qui devait se prolonger en une suite si respectable de travaux utiles et de vertus!

Fontenelle a dit que c'était un bonheur pour les savants, que leur réputation devait appeler à la capitale, d'avoir eu le loisir de se faire un bon fonds dans le repos d'une province.

Le fonds de M. Cuvier était si bon, que quelques mois après son arrivée à Paris, en 1795, sa réputation égalait déjà celle des plus célèbres naturalistes, et qu'en effet dès cette année même, qui est celle de la création de l'Institut national, il fut immédiatement nommé pour être adjoint à Daubenton et à Lacépède, qui formaient le noyau de la section de zoologie.

Dès l'année suivante, il commença ses cours, devenus si rapidement célèbres, à l'école centrale du Panthéon.

En 1799, la mort de Daubenton lui laissa une chaire beaucoup plus importante, celle d'histoire naturelle au Collége de

France. Enfin, en 1802, Mertrud étant mort, M. Cuvier devint professeur titulaire au Jardin des Plantes.

On se souvient que les fonctions des secrétaires de l'Institut étaient d'abord temporaires. M. Cuvier fut appelé un des premiers à remplir ces fonctions dans sa classe; et bientôt après, en 1803, une nouvelle organisation de ce corps savant ayant rétabli la perpétuité de ces places, il fut nommé secrétaire perpétuel pour les sciences physiques ou naturelles, à la presque unanimité des voix.

Ce fut en cette nouvelle qualité de secrétaire perpétuel qu'il composa son mémorable *Rapport sur les progrès des sciences naturelles depuis* 1789. Delambre avait été chargé du rapport sur les sciences mathématiques; et chaque classe de l'Institut dut ainsi en présenter un sur les sciences ou sur les arts dont elle s'occupait.

On sait avec quel appareil l'empereur reçut ces rapports. Il exprima par un mot heureux la satisfaction particulière que lui fit éprouver celui de M. Cuvier. « Il m'a loué comme « j'aime à l'être, » dit-il. « Cependant, ajoute M. Cuvier, je « m'étais borné à l'inviter à imiter Alexandre, et à faire « tourner sa puissance aux progrès de l'histoire naturelle. »

Mais cette sorte de louange est précisément celle qui devait le plus flatter un homme qui avait compris tous les genres de gloire que peut ambitionner le fondateur d'un empire, et qui eût voulu ne demeurer étranger à aucun. Il est permis de croire, d'ailleurs, que la louange qui n'a d'autre but que de porter un souverain à faire de grandes choses n'est point indigne d'un philosophe.

A toutes ces occupations d'historien des sciences, de secrétaire perpétuel, de professeur au Muséum et au Collége de France, M. Cuvier en joignait plusieurs autres. Il avait été nommé membre du conseil de l'Université en 1808, et maître des requêtes en 1813.

La Restauration sut respecter une grande renommée. M. Cuvier conserva sa position ; et même il ne tarda pas à se voir revêtu de fonctions nouvelles. Nommé successivement conseiller d'État, président du comité de l'intérieur, chancelier de l'instruction publique, enfin, en 1831, pair de France, l'étendue de son esprit embrassait tous les ordres d'idées, et se prêtait à tous les genres de travaux.

Il était membre, comme on pense bien, de toutes les Académies savantes du monde ; car quelle Académie eût pu omettre d'inscrire un pareil nom sur sa liste ? Et, ce qui est un honneur dont il y a eu peu d'exemples avant lui, il appartenait à trois Académies de l'Institut, l'Académie française, celle des Sciences, et celle des Inscriptions et Belles Lettres.

Sa grande renommée lui amenait, de toutes parts, tout ce qui se faisait d'observations et de découvertes. C'était d'ailleurs son esprit, c'étaient ses leçons, ses ouvrages qui animaient tous les observateurs et qui en suscitaient partout, et jamais on n'a pu dire d'aucun homme avec plus de vérité que de lui, que la nature s'entendait partout interroger en son nom.

Aussi, rien n'est-il comparable à la richesse des collections qu'il a créées au Muséum, et qui toutes ont été mises en ordre par lui. Et quand on songe à cette étude directe des objets qui fut l'occupation principale de sa vie, et de laquelle il a fait sortir tant de résultats, on n'est point étonné de ce mot qu'il a répété souvent : « Qu'il ne croyait pas avoir été moins « utile à la science par ces collections seules que par tous ses « autres ouvrages. »

Dans le cours d'une carrière si pleine de succès et de gloire, M. Cuvier avait été frappé des plus rudes coups. Il avait perdu ses deux premiers enfants, ou peu de jours, ou peu d'années après leur naissance ; le troisième, qui était un gar-

çon, mourut à l'âge de sept ans; et toutes ces douleurs devaient se renouveler quelques années plus tard, avec bien plus d'amertume encore, quand il perdit sa fille, jeune personne de l'esprit le plus distingué, et qui dans la tournure de cet esprit, et jusque dans les traits de son visage, rappelait quelque chose de son père.

Dans tous les malheurs de sa vie, sa consolation ordinaire a été de redoubler de travail. Il trouvait une consolation plus puissante encore dans les soins dont sa famille, et surtout madame Cuvier, se plaisaient à l'entourer.

Quand on songe aux nombreux emplois de M. Cuvier, à tous ses travaux, à tous les ouvrages qu'il a produits, et à l'étendue, à l'importance de ces ouvrages, on est étonné qu'un seul homme y ait pu suffire. Mais, outre tant de facultés supérieures de son esprit, il avait une curiosité passionnée qui le portait, qui le poussait à tout; une mémoire dont l'étendue tenait du prodige; une facilité, plus prodigieuse encore, de passer d'un travail à un autre, immédiatement, sans effort; faculté singulière, et qui peut-être a plus contribué que toute autre à multiplier son temps et ses forces.

D'ailleurs, aucun homme au monde ne s'était jamais fait une étude aussi suivie, et, si je puis ainsi dire, aussi méthodique, de l'art de ne perdre aucun moment.

Chaque heure avait son travail marqué; chaque travail avait un cabinet qui lui était destiné, et dans lequel se trouvait tout ce qui se rapportait à ce travail : livres, dessins, objets. Tout était préparé, prévu, pour qu'aucune cause extérieure ne vînt arrêter, retarder l'esprit dans le cours de ses méditations et de ses recherches.

M. Cuvier avait une politesse grave, et qui ne se répandait point en paroles; mais il avait une bonté intérieure et une bienveillance qui allaient droit aux actions. On aurait dit qu'en ce genre encore il craignait aussi toute perte de temps.

Je ne vous rappellerai point, Messieurs, en finissant, cette mort si funeste et si prompte qui vint le frapper au milieu de tant de travaux et de grandes pensées. Ces souvenirs vous sont trop présents, trop pénibles; et votre douleur, toujours aussi vive, toujours aussi profonde, est l'hommage le plus digne de sa mémoire.

D'ailleurs, dans cette faible esquisse des travaux d'un grand homme, j'ai moins considéré l'homme que le savant. J'ai cherché surtout à retracer cette suite de vérités sublimes que les sciences doivent à son génie. Et ce génie est immortel!

Sa gloire s'accroîtra sans cesse, comme les progrès des sciences qu'il a créées. Le temps, qui efface tant d'autres noms, perpétue, au contraire, et entoure sans cesse d'un nouvel éclat le nom de ces hommes rares qui semblent avoir révélé de nouveaux ressorts dans l'intelligence, et donné de nouvelles forces à la pensée. Et comme leur esprit, devançant leur siècle, avait surtout en vue la postérité, ce n'est aussi que de la postérité, ce n'est que de la suite des siècles, qu'ils peuvent attendre tout ce qui leur est dû de reconnaissance et d'admiration.

NOTES.

P. VI. *Le foie manque.*

J'entends le foie, organe massif, compacte, glande conglomérée : dans les insectes, en effet, les sécrétions ne se font plus que par des tubes très-longs, très-minces, qui flottent dans l'intérieur du corps, et ne sont fixés que par des trachées.

P. VII. *Swammerdam, Pallas...*

Poli l'avait aussi devancé pour l'anatomie de plusieurs *mollusques*, mais de mollusques *multivalves* et *bivalves* seulement.

P. VIII. *Un autre zoophyte, dont la structure offre quelque chose de plus surprenant encore...*

C'est le *rhizostome bleu.*

P. IX. *Rend par là toute circulation inutile.*

Il n'est question ici que des *insectes parfaits :* depuis le travail de M. Cuvier dont je parle, M. Carus a découvert dans certaines larves une sorte de circulation ou plutôt une sorte de *mouvement* du sang, lequel mouvement ne se fait point d'ailleurs dans des vaisseaux propres.

P. IX. *Qui ne vivent que dans l'intérieur d'autres animaux.*

C'est-à-dire les *vers intestinaux*, cette classe de *zoophytes* qui pour la plupart ne peuvent vivre et se propager que dans l'intérieur du corps des autres animaux.

P. IX. *Ces vers à appareil circulatoire...*

Vers à sang rouge de M. Cuvier, *annélides* de M. de Lamarck.

P. XIV. *Du génie parvenu à toute sa maturité.*

Voyez, sur cet ouvrage, les développements que je donne dans mon ouvrage intitulé : *Histoire des travaux de G. Cuvier* (2e édition, 1845).

P. XVI. *Dans un ordre tel que de leur simple rapprochement...*

Voyez, dans mon *Histoire des travaux de G. Cuvier*, ce que je dis sur cet ordre introduit par lui en anatomie comparée.

P. XXIX. *Ces énormes paresseux...*

Ce sont le *mégathérium*, le *mégalonyx*.

P. XXIX. *Les reptiles de ces premiers âges...*

Ce sont les *mégalosaurus*, qui avaient plus de soixante pieds de longueur; les *ichthyosaurus*, les *plésiosaurus*, dont les membres rappelaient ceux des *cétacés*; les *ptérodactyles*, dont un doigt de l'extrémité antérieure, très-allongé, portait une membrane, une sorte d'aile.

P. XXX. *Un fait remarquable, c'est que parmi tous ces animaux il n'y a presque aucun quadrumane, presque aucun singe.*

On a trouvé dans ces derniers temps quelques débris de *singes* parmi les ossements fossiles. Voyez mon *Histoire des travaux de G. Cuvier*.

P. XXXVI. *Georges Cuvier...*

Il se nommait Georges-Léopold-Chrétien-Frédéric-Dagobert.

P. XLII. *Nommé successivement conseiller d'État...*

Il était aussi *baron* et *grand officier de la Légion d'honneur*. Il doit être permis de rappeler ici ces titres : une nation s'honore en les plaçant ainsi.

P. XLIV. *Je ne vous rappellerai point, Messieurs, en finissant, cette mort...*

Il est mort le dimanche 13 mai 1832.

DISCOURS

SUR

LES RÉVOLUTIONS

DE

LA SURFACE DU GLOBE,

PAR G. CUVIER.

DISCOURS

SUR

LES RÉVOLUTIONS

DE

LA SURFACE DU GLOBE,

ET SUR LES CHANGEMENTS QU'ELLES ONT PRODUITS DANS LE RÈGNE ANIMAL.

Dans mon ouvrage sur les *Ossements fossiles* je me suis proposé de reconnaître à quels animaux appartiennent les débris osseux dont les couches superficielles du globe sont remplies. C'était chercher à parcourir une route où l'on n'avait encore hasardé que quelques pas. Antiquaire d'une espèce nouvelle, il me fallut apprendre à la fois à restaurer ces monuments des révolutions passées et à en déchiffrer le sens ; j'eus à recueillir et à rapprocher dans leur ordre primitif les fragments dont ils se composent, à reconstruire les êtres antiques auxquels ces fragments appartenaient, à les reproduire avec leurs proportions et leurs caractères ; à les comparer enfin à ceux qui vivent aujourd'hui à la surface du globe : art presque inconnu, et qui supposait une science à peine effleurée auparavant, celle des lois qui président aux co-existences des formes des diverses parties dans les êtres organisés. Je dus donc me préparer à ces recherches par des recherches bien

plus longues sur les animaux existants ; une revue presque générale de la création actuelle pouvait seule donner un caractère de démonstration à mes résultats sur cette création ancienne ; mais elle devait en même temps me donner un grand ensemble de règles et de rapports non moins démontrés, et le règne entier des animaux ne pouvait manquer de se trouver en quelque sorte soumis à des lois nouvelles, à l'occasion de cet essai sur une petite partie de la théorie de la terre.

Ainsi, j'étais soutenu dans ce double travail par l'intérêt égal qu'il promettait d'avoir, et pour la science générale de l'anatomie, base essentielle de toutes celles qui traitent des corps organisés, et pour l'histoire physique du globe, ce fondement de la minéralogie, de la géographie, et même, on peut le dire, de l'histoire des hommes, et de tout ce qu'il leur importe le plus de savoir relativement à eux-mêmes.

Si l'on met de l'intérêt à suivre dans l'enfance de notre espèce les traces presque effacées de tant de nations *éteintes*, comment n'en mettrait-on pas aussi à rechercher dans les ténèbres de l'enfance de la terre les traces de révolutions antérieures à l'existence de toutes les nations? Nous admirons la force par laquelle l'esprit humain a mesuré les mouvements de globes que la nature semblait avoir soustraits pour jamais à notre vue; le génie et la science ont franchi les limites de l'espace; quelques observations développées par le raisonnement ont dévoilé le mécanisme du monde : n'y aurait-il pas aussi quelque gloire pour l'homme à savoir franchir les limites du temps, et à retrouver, au moyen de quelques observations, l'histoire de ce monde et une succession d'événements qui ont précédé la naissance du genre humain? Sans doute, les astronomes

ont marché plus vite que les naturalistes, et l'époque où se trouve aujourd'hui la théorie de la terre ressemble un peu à celle où quelques philosophes croyaient le ciel de pierres de taille et la lune grande comme le Péloponnèse; mais après les Anaxagoras il est venu des Copernic et des Kepler, qui ont frayé la route à Newton : et pourquoi l'histoire naturelle n'aurait-elle pas aussi un jour son Newton?

Exposition.

C'est le plan et le résultat de mes travaux sur les os fossiles que je me propose surtout de présenter dans ce discours. J'essayerai aussi d'y tracer un tableau rapide des efforts tentés jusqu'à ce jour pour retrouver l'histoire des révolutions du globe. Les faits qu'il m'a été donné de découvrir ne forment sans doute qu'une bien petite partie de ceux dont cette antique histoire devra se composer; mais plusieurs d'entre eux conduisent à des conséquences décisives, et la manière rigoureuse dont j'ai procédé à leur détermination me donne lieu de croire qu'on les regardera comme des points définitivement fixés, et qui constitueront une époque dans la science. J'espère enfin que leur nouveauté m'excusera si je réclame pour eux l'attention principale de mes lecteurs.

Mon objet sera d'abord de montrer par quels rapports l'histoire des os fossiles d'animaux terrestres se lie à la théorie de la terre, et quels motifs lui donnent à cet égard une importance particulière. Je développerai ensuite les principes sur lesquels repose l'art de déterminer ces os, ou, en d'autres termes, de reconnaître un genre, et de distinguer une espèce par un seul fragment d'os, art de la certitude duquel dépend celle de tout mon travail. Je don-

nerai une indication rapide des espèces nouvelles, des genres auparavant inconnus que l'application de ces principes m'a fait découvrir, ainsi que des diverses sortes de terrains qui les recèlent; et comme la différence entre ces espèces et celles d'aujourd'hui ne va pas au delà de certaines limites, je montrerai que ces limites dépassent de beaucoup celles qui distinguent aujourd'hui les variétés d'une même espèce : je ferai donc connaître jusqu'où ces variétés peuvent aller, soit par l'influence du temps, soit par celle du climat, soit enfin par celle de la domesticité. Je me mettrai par là en état de conclure, et d'engager mes lecteurs à conclure avec moi, qu'il a fallu de grands événements pour amener les différences bien plus considérables que j'ai reconnues : je développerai donc les modifications particulières que mes recherches doivent introduire dans les opinions reçues jusqu'à ce jour sur les révolutions du globe; enfin j'examinerai jusqu'à quel point l'histoire civile et religieuse des peuples s'accorde avec les résultats de l'observation sur l'histoire physique de la terre, et avec les probabilités que ces observations donnent touchant l'époque où les sociétés humaines ont pu trouver des demeures fixes et des champs susceptibles de culture, et où par conséquent elles ont pu prendre une forme durable.

Première apparence de la terre.

Lorsque le voyageur parcourt ces plaines fécondes où des eaux tranquilles entretiennent par leur cours régulier une végétation abondante, et dont le sol, foulé par un peuple nombreux, orné de villages florissants, de riches cités, de monuments superbes, n'est jamais troublé que

par les ravages de la guerre ou par l'oppression des hommes en pouvoir, il n'est pas tenté de croire que la nature ait eu aussi ses guerres intestines, et que la surface du globe ait été bouleversée par des révolutions et des catastrophes; mais ses idées changent dès qu'il cherche à creuser ce sol aujourd'hui si paisible, ou qu'il s'élève aux collines qui bordent la plaine; elles se développent pour ainsi dire avec sa vue, elles commencent à embrasser l'étendue et la grandeur de ces événements antiques dès qu'il gravit les chaînes plus élevées dont ces collines couvrent le pied, ou qu'en suivant les lits des torrents qui descendent de ces chaînes il pénètre dans leur intérieur.

Premières preuves de révolutions.

Les terrains les plus bas, les plus unis, ne nous montrent, même lorsque nous y creusons à de très-grandes profondeurs, que des couches horizontales de matières plus ou moins variées, qui enveloppent presque toutes d'innombrables produits de la mer. Des couches pareilles, des produits semblables, composent les collines jusqu'à d'assez grandes hauteurs. Quelquefois les coquilles sont si nombreuses qu'elles forment à elles seules toute la masse du sol : elles s'élèvent à des hauteurs supérieures au niveau de toutes les mers, et où nulle mer ne pourrait être portée aujourd'hui par des causes existantes : elles ne sont pas seulement enveloppées dans des sables mobiles, mais les pierres les plus dures les incrustent souvent, et en sont pénétrées de toutes parts. Toutes les parties du monde, tous les hémisphères, tous les continents, toutes les îles un peu considérables présentent le même phénomène. Le temps n'est plus où l'ignorance pouvait soutenir que ces

restes de corps organisés étaient de simples jeux de la nature, des produits conçus dans le sein de la terre par ses forces créatrices ; et les efforts que renouvellent quelques métaphysiciens ne suffiront probablement pas pour rendre de la faveur à ces vieilles opinions. Une comparaison scrupuleuse des formes de ces dépouilles, de leur tissu, souvent même de leur composition chimique, ne montre pas la moindre différence entre les coquilles fossiles et celles que la mer nourrit; leur conservation n'est pas moins parfaite; l'on n'y observe le plus souvent ni détrition ni ruptures, rien qui annonce un transport violent; les plus petites d'entre elles gardent leurs parties les plus délicates, leurs crêtes les plus subtiles, leurs pointes les plus déliées : ainsi non-seulement elles ont vécu dans la mer, elles ont été déposées par la mer, c'est la mer qui les a laissées dans les lieux où on les trouve; mais cette mer a séjourné dans ces lieux, elle y a séjourné assez longtemps et assez paisiblement pour y former les dépôts si réguliers, si épais, si vastes, et en partie si solides que remplissent ces dépouilles d'animaux aquatiques. Le bassin des mers a donc éprouvé au moins un changement, soit en étendue, soit en situation. Voilà ce qui résulte déjà des premières fouilles et de l'observation la plus superficielle.

Les traces de révolutions deviennent plus imposantes quand on s'élève un peu plus haut, quand on se rapproche davantage du pied des grandes chaînes.

Il y a bien encore des bancs coquilliers ; on en aperçoit même de plus épais, de plus solides ; les coquilles y sont tout aussi nombreuses, tout aussi bien conservées : mais ce ne sont plus les mêmes espèces ; les couches qui les contiennent ne sont plus aussi généralement horizontales ;

elles se redressent obliquement, quelquefois presque verticalement. Au lieu que dans les plaines et les collines plates il fallait creuser profondément pour connaître la succession des bancs, on les voit ici par leur flanc, en suivant les vallées produites par leurs déchirements : d'immenses amas de leurs débris forment au pied de leurs escarpements des buttes arrondies, dont chaque dégel et chaque orage augmentent la hauteur.

Et ces bancs redressés qui forment les crêtes des montagnes secondaires ne sont pas posés sur les bancs horizontaux des collines qui leur servent de premiers échelons; ils s'enfoncent au contraire sous eux. Ces collines sont appuyées sur leurs pentes. Quand on perce les couches horizontales dans le voisinage des montagnes à couches obliques, on retrouve ces couches obliques dans la profondeur; quelquefois même, quand les couches obliques ne sont pas trop élevées, leur sommet est couronné par des couches horizontales. Les couches obliques sont donc plus anciennes que les couches horizontales; et comme il est impossible, du moins pour le plus grand nombre, qu'elles n'aient pas été formées horizontalement, il est évident qu'elles ont été relevées, qu'elles l'ont été avant que les autres s'appuyassent sur elles.

Un ingénieux géologiste vient même de prouver qu'il n'est pas impossible de fixer les époques relatives de chacun de ces relèvements des couches obliques d'après la nature et l'ancienneté des couches horizontales qui s'appuient sur elles [1].

Ainsi la mer, avant de former les couches horizontales, en avait formé d'autres, que des causes quelconque savaient

[1] Voyez note 1 de l'Appendice.

brisées, redressées, bouleversées de mille manières; et comme plusieurs de ces bancs obliques qu'elle avait formés plus anciennement s'élèvent plus haut que ces couches horizontales qui leur ont succédé et qui les entourent, les causes qui ont donné à ces bancs leur obliquité les avaient aussi fait saillir au-dessus du niveau de la mer, et en avaient fait des îles, ou au moins des écueils et des inégalités, soit qu'ils eussent été relevés par une extrémité, ou que l'affaissement de l'extrémité opposée eût fait baisser les eaux; second résultat non moins clair, non moins démontré que le premier, pour quiconque se donnera la peine d'étudier les monuments qui l'appuient.

Preuves que ces révolutions ont été nombreuses.

Mais ce n'est point à ce bouleversement des couches anciennes, à ce retrait de la mer après la formation des couches nouvelles, que se bornent les révolutions et les changements auxquels est dû l'état actuel de la terre.

Quand on compare entre elles avec plus de détail les diverses couches et les produits de la vie qu'elles recèlent, on reconnaît bientôt que cette ancienne mer n'a pas déposé constamment des pierres semblables entre elles, ni des restes d'animaux de mêmes espèces, et que chacun de ses dépôts ne s'est pas étendu sur toute la surface qu'elle recouvrait. Il s'y est établi des variations successives, dont les premières seules ont été à peu près générales, et dont les autres paraissent l'avoir été beaucoup moins. Plus les couches sont anciennes, plus chacune d'elles est uniforme dans une grande étendue; plus elles sont nouvelles, plus elles sont limitées; plus elles sont sujettes à varier à de petites distances. Ainsi les déplacements des

couches étaient accompagnés et suivis de changements dans la nature du liquide et des matières qu'il tenait en dissolution ; et lorsque certaines couches, en se montrant au-dessus des eaux, eurent divisé la surface des mers par des îles, par des chaînes saillantes, il put y avoir des changements différents dans plusieurs des bassins particuliers.

On comprend qu'au milieu de telles variations dans la nature du liquide les animaux qu'il nourrissait ne pouvaient demeurer les mêmes. Leurs espèces, leurs genres même, changeaient avec les couches ; et quoiqu'il y ait quelques retours d'espèces à de petites distances, il est vrai de dire, en général, que les coquilles des couches anciennes ont des formes qui leur sont propres ; qu'elles disparaissent graduellement pour ne plus se montrer dans les couches récentes, encore moins dans les mers actuelles, où l'on ne découvre jamais leurs analogues d'espèces, ou plusieurs de leurs genres eux-mêmes ne se retrouvent pas ; que les coquilles des couches récentes, au contraire, ressemblent pour le genre à celles qui vivent dans nos mers, et que dans les dernières et les plus meubles de ces couches, et dans certains dépôts récents et limités, il y a quelques espèces que l'œil le plus exercé ne pourrait distinguer de celles que nourrissent les côtes voisines.

Il y a donc eu dans la nature animale une succession de variations qui ont été occasionnées par celles du liquide dans lequel les animaux vivaient ou qui du moins leur ont correspondu ; et ces variations ont conduit par degrés les classes des animaux aquatiques à leur état actuel ; enfin, lorsque la mer a quitté nos continents pour la dernière fois, ses habitants ne différaient pas beaucoup de ceux qu'elle alimente encore aujourd'hui.

Nous disons *pour la dernière fois* parce que si l'on examine avec encore plus de soin ces débris des êtres organiques, on parvient à découvrir au milieu des couches marines, même les plus anciennes, des couches remplies de productions animales ou végétales de la terre et de l'eau douce ; et parmi les couches les plus récentes, c'est-à-dire les plus superficielles, il en est où des animaux terrestres sont ensevelis sous des amas de productions de la mer. Ainsi les diverses catastrophes qui ont remué les couches n'ont pas seulement fait sortir par degrés du sein de l'onde les diverses parties de nos continents et diminué le bassin des mers ; mais ce bassin s'est déplacé en plusieurs sens. Il est arrivé plusieurs fois que des terrains mis à sec ont été recouverts par les eaux, soit qu'ils aient été abîmés ou que les eaux aient été seulement portées au-dessus d'eux ; et pour ce qui regarde particulièrement le sol que la mer a laissé libre dans sa dernière retraite, celui que l'homme et les animaux terrestres habitent maintenant, il avait déjà été desséché au moins une fois, peut-être plusieurs, et avait nourri alors des quadrupèdes, des oiseaux, des plantes et des productions terrestres de tous les genres ; la mer qui l'a quitté l'avait donc auparavant envahi. Les changements dans la hauteur des eaux n'ont donc pas consisté seulement dans une retraite plus ou moins graduelle, plus ou moins générale ; il s'est fait diverses irruptions et retraites successives, dont le résultat définitif a été cependant une diminution universelle de niveau.

Preuves que ces révolutions ont été subites.

Mais, ce qu'il est aussi bien important de remarquer, ces irruptions, ces retraites répétées n'ont point toutes été

lentes, ne se sont point toutes faites par degrés ; au contraire, la plupart des catastrophes qui les ont amenées ont été subites ; et cela est surtout facile à prouver pour la dernière de ces catastrophes, pour celle qui par un double mouvement a inondé et ensuite remis à sec nos continents actuels, ou du moins une grande partie du sol qui les forme aujourd'hui. Elle a laissé encore dans les pays du Nord des cadavres de grands quadrupèdes que la glace a saisis, et qui se sont conservés jusqu'à nos jours avec leur peau, leur poil et leur chair. S'ils n'eussent été gelés aussitôt que tués, la putréfaction les aurait décomposés. Et d'un autre côté, cette gelée éternelle n'occupait pas auparavant les lieux où ils ont été saisis ; car ils n'auraient pas pu vivre sous une pareille température. C'est donc le même instant qui a fait périr les animaux et qui a rendu glacial le pays qu'ils habitaient. Cet événement a été subit, instantané, sans aucune gradation, et ce qui est si clairement démontré pour cette dernière catastrophe ne l'est guère moins pour celles qui l'ont précédée. Les déchirements, les redressements, les renversements des couches plus anciennes ne laissent pas douter que des causes subites et violentes ne les aient mises en l'état où nous les voyons ; et même la force des mouvements qu'éprouva la masse des eaux est encore attestée par les amas de débris et de cailloux roulés qui s'interposent en beaucoup d'endroits entre les couches solides. La vie a donc souvent été troublée sur cette terre par des événements effroyables. Des êtres vivants sans nombre ont été victimes de ces catastrophes : les uns, habitants de la terre sèche, se sont vus engloutis par des déluges ; les autres, qui peuplaient le sein des eaux, ont été mis à sec avec le fond des mers subitement relevé ; leurs races mêmes ont fini pour jamais, et ne laissent dans

le monde que quelques débris à peine reconnaissables pour le naturaliste.

Telles sont les conséquences où conduisent nécessairement les objets que nous rencontrons à chaque pas, que nous pouvons vérifier à chaque instant, presque dans tous les pays. Ces grands et terribles événements sont clairement empreints partout pour l'œil qui sait en lire l'histoire dans leurs monuments.

Mais ce qui étonne davantage encore, et ce qui n'est pas moins certain, c'est que la vie n'a pas toujours existé sur le globe, et qu'il est facile à l'observateur de reconnaître le point où elle a commencé à déposer ses produits.

Preuves qu'il y a eu des révolutions antérieures à l'existence des êtres vivants.

Élevons-nous encore; avançons vers les grandes crêtes, vers les sommets escarpés des grandes chaînes : bientôt ces débris d'animaux marins, ces innombrables coquilles deviendront plus rares, et disparaîtront tout à fait; nous arriverons à des couches d'une autre nature, qui ne contiendront point de vestiges d'êtres vivants. Cependant elles montreront par leur cristallisation, et par leur stratification même, qu'elles étaient aussi dans un état liquide quand elles se sont formées; par leur situation oblique, par leurs escarpements, qu'elles ont aussi été bouleversées; par la manière dont elles s'enfoncent obliquement sous les couches coquillières, qu'elles ont été formées avant elles; enfin, par la hauteur dont leurs pics hérissés et nus s'élèvent au-dessus de toutes ces couches coquillières, que ces sommets étaient déjà sortis des eaux quand les couches coquillières se sont formées.

Telles sont ces fameuses montagnes primitives ou primordiales qui traversent nos continents en différentes directions, s'élèvent au-dessus des nuages, séparent les bassins des fleuves, tiennent dans leurs neiges perpétuelles les réservoirs qui en alimentent les sources, et forment en quelque sorte le squelette et comme la grosse charpente de la terre.

D'une grande distance l'œil aperçoit dans les dentelures dont leur crête est déchirée, dans les pics aigus qui la hérissent, des signes de la manière violente dont elles ont été élevées : bien différentes de ces montagnes arrondies, de ces collines à longues surfaces plates, dont la masse récente est toujours demeurée dans la situation où elle avait été tranquillement déposée par les dernières mers.

Ces signes deviennent plus manifestes à mesure que l'on approche.

Les vallées n'ont plus ces flancs en pente douce, ces angles saillants et rentrants vis-à-vis l'un de l'autre, qui semblent indiquer les lits de quelques anciens courants : elles s'élargissent et se rétrécissent sans aucune règle; leurs eaux tantôt s'étendent en lacs, tantôt se précipitent en torrents; quelquefois leurs rochers, se rapprochant subitement, forment des digues transversales, d'où ces mêmes eaux tombent en cataractes. Les couches déchirées, en montrant d'un côté leur tranchant à pic, présentent de l'autre obliquement de grandes portions de leur surface; elles ne correspondent point pour leur hauteur; mais celles qui d'un côté forment le sommet de l'escarpement s'enfoncent de l'autre, et ne reparaissent plus.

Cependant, au milieu de tout ce désordre, de grands naturalistes sont parvenus à démontrer qu'il règne encore

un certain ordre, et que ces bancs immenses, tout brisés et renversés qu'ils sont, observent entre eux une succession qui est à peu près la même dans toutes les grandes chaînes. Le granit, disent-ils, dont les crêtes centrales de la plupart de ces chaînes sont composées, le granit, qui dépasse tout, est aussi la pierre qui s'enfonce sous toutes les autres, c'est la plus ancienne de celles qu'il nous ait été donné de voir dans la place que lui assigna la nature, soit qu'elle doive son origine à un liquide général, qui auparavant aurait tout tenu en dissolution, soit qu'elle ait été la première fixée par le refroidissement d'une grande masse en fusion ou même en évaporation. Des roches feuilletées s'appuient sur ses flancs, et forment les crêtes latérales de ces grandes chaînes; des schistes, des porphyres, des grès, des roches talqueuses se mêlent à leurs couches; enfin des marbres à grains salins, et d'autres calcaires sans coquilles, s'appuyant sur les schistes, forment les crêtes extérieures, les échelons inférieurs, les contre-forts de ces chaînes, et sont le dernier ouvrage par lequel ce liquide inconnu, cette mer sans habitants semblait préparer des matériaux aux mollusques et aux zoophytes, qui bientôt devaient déposer sur ce fond d'immenses amas de leurs coquilles ou de leurs coraux. On voit même les premiers produits de ces mollusques, de ces zoophytes, se montrant en petit nombre et de distance en distance, parmi les dernières couches de ces terrains primitifs ou dans cette portion de l'écorce du globe que les zoologistes ont nommée les terrains de transition. On y rencontre par-ci par-là des couches coquillières interposées entre quelques granits plus récents que les autres, parmi divers schistes, et entre quelques derniers lits de marbres salins; la vie, qui voulait s'emparer de ce

globe, semble dans ces premiers temps avoir lutté avec la nature inerte qui dominait auparavant ; ce n'est qu'après un temps assez long qu'elle a pris entièrement le dessus, qu'à elle seule a appartenu le droit de continuer et d'élever l'enveloppe solide de la terre.

Ainsi, on ne peut le nier ; les masses qui forment aujourd'hui nos plus hautes montagnes ont été primitivement dans un état liquide ; longtemps après leur consolidation elles ont été recouvertes par des eaux qui n'alimentaient point de corps vivants ; ce n'est pas seulement après l'apparition de la vie qu'il s'est fait des changements dans la nature des matières qui se déposaient : les masses formées auparavant ont varié, aussi bien que celles qui se sont formées depuis ; elles ont éprouvé de même des changements violents dans leur position, et une partie de ces changements avait eu lieu dès le temps où ces masses existaient seules, et n'étaient point recouvertes par les masses coquillières : on en a la preuve par les renversements, par les déchirements, par les fissures qui s'observent dans leurs couches, aussi bien que dans celles des terrains postérieurs, qui même y sont en plus grand nombre et plus marqués.

Mais ces masses primitives ont encore éprouvé d'autres révolutions depuis la formation des terrains secondaires, et ont peut-être occasionné ou du moins partagé quelques-unes de celles que ces terrains eux-mêmes ont éprouvées. Il y a en effet des portions considérables de terrains primitifs à nu, quoique dans une situation plus basse que beaucoup de terrains secondaires ; comment ceux-ci ne les auraient-ils pas recouvertes, si elles ne se fussent montrées depuis qu'ils se sont formés ? On trouve des blocs nombreux et volumineux de substances primitives ré-

pandus en certains pays à la surface de terrains secondaires, séparés par des vallées profondes, ou même par des bras de mer, des pics ou des crêtes d'où ces blocs peuvent être venus : il faut ou que des éruptions les y aient lancés, ou que les profondeurs qui eussent arrêté leur cours n'existassent pas à l'époque de leur transport, ou bien enfin que les mouvements des eaux qui les ont transportés passassent en violence tout ce que nous pouvons imaginer aujourd'hui [1].

[1] Les voyages de Saussure et de Deluc présentent une foule de ces sortes de faits ; et ce sont ces géologistes qui ont jugé qu'ils ne pouvaient guère avoir été produits que par d'énormes éruptions. MM. de Buch et Escher s'en sont occupés plus récemment. Le mémoire de ce dernier, inséré dans la *Nouvelle Alpina* de Stein-Müller, tome Ier, en présente surtout l'ensemble d'une manière remarquable, dont voici à peu près le résumé : Ceux de ces blocs qui sont épars dans les parties basses de la Suisse ou de la Lombardie viennent des Alpes, et sont descendus le long de leurs vallées. Il y en a partout, et de toute grandeur, jusqu'à celle de cinquante mille pieds cubes, dans la grande étendue qui sépare les Alpes du Jura, et il s'en élève sur les pentes du Jura qui regardent les Alpes jusqu'à des hauteurs de quatre mille pieds au-dessus du niveau de la mer ; ils sont à la surface ou dans les couches superficielles de débris, mais non dans celles des grès, de mollasses ou de poudingues qui remplissent presque partout l'intervalle en question : on les trouve tantôt isolés, tantôt en amas ; la hauteur de leur situation est indépendante de leur grosseur ; les petits seulement paraissent quelquefois un peu usés, les grands ne le sont point du tout. Ceux qui appartiennent au bassin de chaque rivière se sont trouvés, à l'examen, de la même nature que les montagnes des sommets ou des flancs des hautes vallées d'où naissent les affluents de cette rivière : on en voit déjà dans ces vallées, et ils y sont surtout accumulés aux endroits qui précèdent quelques rétrécissements. Il en a passé par-dessus les cols lorsqu'ils n'avaient pas plus de quatre mille pieds ; et alors on en voit sur les revers des crêtes dans les cantons d'entre les Alpes et le Jura, et sur le Jura même. C'est vis-à-vis des débouchés des vallées des Alpes que l'on en voit le plus et de plus

Voilà donc un ensemble de faits, une suite d'époques antérieures au temps présent, dont la succession peut se vérifier sans incertitude, quoique la durée de leurs intervalles ne puisse se définir avec précision; ce sont autant de points qui servent de règle et de direction à cette antique chronologie.

Examen des causes qui agissent encore aujourd'hui à la surface du globe.

Examinons maintenant ce qui se passe aujourd'hui sur le globe; analysons les causes qui agissent encore à sa surface, et déterminons l'étendue possible de leurs effets. C'est une partie de l'histoire de la terre d'autant plus importante, que l'on a cru longtemps pouvoir expliquer par ces causes actuelles les révolutions antérieures, comme on explique aisément dans l'histoire politique les événements passés quand on connaît bien les passions et les intrigues de nos jours. Mais nous allons voir que malheureusement il n'en est pas ainsi dans l'histoire physique : le fil des opérations est rompu; la marche de la nature est changée; et aucun des agents qu'elle emploie aujourd'hui ne lui aurait suffi pour produire ses anciens ouvrages.

élevés; ceux des intervalles se sont portés moins haut : dans les chaînes du Jura, plus éloignées des Alpes, il ne s'en trouve qu'aux endroits placés vis-à-vis des ouvertures des chaînes plus rapprochées.

De ces faits l'auteur tire cette conclusion, que le transport de ces blocs a eu lieu depuis que les grès et les poudingues ont été déposés; qu'il a été occasionné peut-être par la dernière des révolutions du globe. Il compare ce transport à ce qui a encore lieu de la part des torrents; mais l'objection de la grandeur des blocs et celle des vallées profondes par-dessus lesquelles ils ont dû passer nous paraissent conserver une grande force contre cette partie de son hypothèse.

Il existe maintenant quatre causes actives qui contribuent à altérer la surface de nos continents : les pluies et les dégels, qui dégradent les montagnes escarpées, et en jettent les débris à leur pied ; les eaux courantes, qui entraînent ces débris, et vont les déposer dans les lieux où leur cours se ralentit ; la mer, qui sape le pied des côtes élevées, pour y former des falaises, et qui rejette sur les côtes basses des monticules de sables ; enfin les volcans, qui percent les couches solides, et élèvent ou répandent à la surface les amas de leurs déjections [1]

Éboulements.

Partout où les couches brisées offrent leurs tranchants sur des faces abruptes, il tombe à leur pied à chaque printemps, et même à chaque orage, des fragments de leurs matériaux, qui s'arrondissent en roulant les uns sur les autres, et dont l'amas prend une inclinaison déterminée par les lois de la cohésion, pour former ainsi au pied de l'escarpement une croupe plus ou moins élevée, selon que les chutes de débris sont plus ou moins abondantes. Ces croupes forment les flancs des vallées dans toutes les hautes montagnes, et se couvrent d'une riche végétation quand les éboulements supérieurs commencent à devenir moins fréquents ; mais leur défaut de solidité les rend sujettes à s'ébouler elles-mêmes quand elles sont minées par les ruisseaux ; et c'est alors que des villes, que des cantons riches

[1] Voyez sur les changements de la surface de la terre connus par l'histoire ou par la tradition, et dus par conséquent aux causes actuellement agissantes, l'*ouvrage allemand* de M. de Hof, en deux vol. in-8°; Goth., 1822 et 1824. Les faits y sont recueillis avec autant de soin que d'érudition.

et peuplés se trouvent ensevelis sous la chute d'une montagne, que le cours des rivières est intercepté, qu'il se forme des lacs dans des lieux auparavant fertiles et riants. Mais ces grandes chutes heureusement sont rares, et la principale influence de ces collines de débris, c'est de fournir des matériaux pour les ravages des torrents.

Alluvions.

Les eaux qui tombent sur les crêtes et les sommets des montagnes, ou les vapeurs qui s'y condensent, ou les neiges qui s'y liquéfient, descendent par une infinité de filets le long de leurs pentes; elles en enlèvent quelques parcelles, et y tracent par leur passage des sillons légers. Bientôt ces filets se réunissent dans les creux plus marqués dont la surface des montagnes est labourée ; ils s'écoulent par les vallées profondes qui en entament le pied, et vont former ainsi les rivières et les fleuves, qui reportent à la mer les eaux que la mer avait données à l'atmosphère. A la fonte des neiges, ou lorsqu'il survient un orage, le volume de ces eaux des montagnes, subitement augmenté, se précipite avec une vitesse proportionnée aux pentes; elles vont heurter avec violence le pied de ces croupes de débris qui couvrent les flancs de toutes les hautes vallées; elles entraînent avec elles les fragments déjà arrondis qui les composent; elles les émoussent, les polissent encore par le frottement; mais à mesure qu'elles arrivent à des vallées plus unies, où leur chute diminue, ou dans des bassins plus larges, où il leur est permis de s'épandre, elles jettent sur la plage les plus grosses de ces pierres qu'elles roulaient, les débris plus petits sont déposés plus bas, et il n'arrive guère au grand canal de la rivière que les par-

celles les plus menues ou le limon le plus imperceptible. Souvent même le cours de ces eaux, avant de former le grand fleuve inférieur, est obligé de traverser un lac vaste et profond, où leur limon se dépose, et d'où elles ressortent limpides. Mais les fleuves inférieurs, et tous les ruisseaux qui naissent des montagnes plus basses, ou des collines, produisent aussi dans les terrains qu'ils parcourent des effets plus ou moins analogues à ceux des torrents des hautes montagnes. Lorsqu'ils sont gonflés par de grandes pluies, ils attaquent le pied des collines terreuses ou sableuses qu'ils rencontrent dans leur cours, et en portent les débris sur les terrains bas, qu'ils inondent, et que chaque inondation élève d'une quantité quelconque. Enfin, lorsque les fleuves arrivent aux grands lacs ou à la mer, et que cette rapidité qui entraînait les parcelles de limon vient à cesser tout à fait, ces parcelles se déposent aux côtés de l'embouchure; elles finissent par y former des terrains, qui prolongent la côte; et si cette côte est telle que la mer y jette de son côté du sable, et contribue à cet accroissement, il se crée ainsi des provinces, des royaumes entiers, ordinairement les plus fertiles, et bientôt les plus riches du monde, si les gouvernements laissent l'industrie s'y exercer en paix.

Dunes.

Les effets que la mer produit sans le concours des fleuves sont beaucoup moins heureux. Lorsque la côte est basse et le fond sablonneux, les vagues poussent ce sable vers le bord; à chaque reflux il s'en dessèche un peu, et le vent, qui souffle presque toujours de la mer, en jette sur la plage. Ainsi se forment les dunes, ces monticules sablonneux

qui, si l'industrie de l'homme ne parvient à les fixer par des végétaux convenables, marchent lentement, mais invariablement, vers l'intérieur des terres, et y couvrent les champs et les habitations, parce que le même vent qui élève le sable du rivage sur la dune jette celui du sommet de la dune à son revers opposé à la mer; que si la nature du sable et celle de l'eau qui s'élève avec lui sont telles qu'il puisse s'en former un ciment durable, les coquilles, les os jetés sur le rivage en seront incrustés; les bois, les troncs d'arbre, les plantes qui croissent près de la mer seront saisis dans ces agrégats, et ainsi naîtront ce que l'on pourra appeler des dunes durcies, comme on en voit sur les côtes de la Nouvelle-Hollande. On peut en prendre une idée nette dans la description qu'en a laissée feu Péron [1].

Falaises.

Quand, au contraire, la côte est élevée, la mer, qui n'y peut rien rejeter, y exerce une action destructive : ses vagues en rongent le pied et en escarpent toute la hauteur en falaise, parce que les parties plus hautes se trouvant sans appui tombent sans cesse dans l'eau; elles y sont agitées dans les flots jusqu'à ce que les parcelles les plus molles et les plus déliées disparaissent. Les portions plus dures, à force d'être roulées en sens contraires par les vagues, forment ces galets arrondis ou cette grève qui finit par s'accumuler assez pour servir de rempart au pied de la falaise.

Telle est l'action des eaux sur la terre ferme; et l'on

[1] Dans son *Voyage aux Terres Australes*, t. I, p. 161.

voit qu'elle ne consiste presque qu'en nivellements, et en nivellements qui ne sont pas indéfinis. Les débris des grandes crêtes charriés dans les vallons; leurs particules, celles des collines et des plaines, portées jusqu'à la mer; des alluvions étendant les côtes aux dépens des hauteurs, sont des effets bornés, auxquels la végétation met en général un terme, qui supposent d'ailleurs la préexistence des montagnes, celle des vallées, celle des plaines, en un mot toutes les inégalités du globe, et qui ne peuvent par conséquent avoir donné naissance à ces inégalités. Les dunes sont un phénomène plus limité encore, et pour la hauteur et pour l'étendue horizontale; elles n'ont point de rapport avec ces énormes masses dont la géologie cherche l'origine.

Quant à l'action que les eaux exercent dans leur propre sein, quoiqu'on ne puisse la connaître aussi bien, il est possible cependant d'en déterminer jusqu'à un certain point les limites.

Dépôts sous les eaux.

Les lacs, les étangs, les marais, les ports de mer où il tombe des ruisseaux, surtout quand ceux-ci descendent des coteaux voisins et escarpés, déposent sur leur fond des amas de limon qui finiraient par les combler si l'on ne prenait le soin de les nettoyer. La mer jette également dans les ports, dans les anses, dans tous les lieux où ses eaux sont plus tranquilles, des vases et des sédiments. Les courants amassent entre eux ou jettent sur leurs côtés le sable qu'ils arrachent au fond de la mer, et en composent des bancs et des bas-fonds.

Stalactites.

Certaines eaux, après avoir dissous des substances calcaires au moyen de l'acide carbonique surabondant dont elles sont imprégnées, les laissent cristalliser quand cet acide peut s'évaporer, et en forment des stalactites et d'autres concrétions. Il existe des couches cristallisées confusément dans l'eau douce, assez étendues pour être comparables à quelques-unes de celles qu'a laissées l'ancienne mer. Tout le monde connaît les fameuses carrières de travertin des environs de Rome, et les roches de cette pierre que la rivière du Téverone accroît et fait sans cesse varier en figure. Ces deux sortes d'actions peuvent se combiner; les dépôts accumulés par la mer peuvent être solidifiés par la stalactite : lorsque, par hasard, des sources abondantes en matière calcaire, ou contenant quelque autre substance en dissolution, viennent à tomber dans les lieux où ces amas se sont formés, il se montre alors des agrégats où les produits de la mer et ceux de l'eau douce peuvent être réunis. Tels sont les bancs de la Guadeloupe, qui offrent à la fois des coquilles de mer et de terre et des squelettes humains. Telle est encore cette carrière d'auprès de Messine, décrite par de Saussure, et où le grès se reforme par les sables que la mer y jette, et qui s'y consolident.

Lithophytes.

Dans la zone torride, où les lithophytes sont nombreux en espèces et se propagent avec une grande force, leurs troncs pierreux s'entrelacent en rochers, en récifs, et, s'élevant jusqu'à fleur d'eau, ferment l'entrée des ports,

tendent des piéges terribles aux navigateurs. La mer, jetant des sables et du limon sur le haut de ces écueils, en élève quelquefois la surface au-dessus de son propre niveau, et en forme des îles plates, qu'une riche végétation vient bientôt vivifier [1].

Incrustation.

Il est possible aussi que dans quelques endroits les animaux à coquillages laissent en mourant leurs dépouilles pierreuses, et que, liées par des vases plus ou moins concrètes, ou par d'autres ciments, elles forment des dépôts étendus ou des espèces de bancs coquilliers; mais nous n'avons aucune preuve que la mer puisse aujourd'hui incruster ces coquilles d'une pâte aussi compacte que les marbres, que les grès, ni même que le calcaire grossier dont nous voyons les coquilles de nos couches enveloppées. Encore moins trouvons-nous qu'elle précipite nulle part de ces couches plus solides, plus siliceuses qui ont précédé la formation des bancs coquilliers.

Enfin toutes ces causes réunies ne changeraient pas d'une quantité appréciable le niveau de la mer, ne releveraient pas une seule couche au-dessus de ce niveau, et surtout ne produiraient pas le moindre monticule à la surface de la terre.

On a bien soutenu que la mer éprouve une diminution générale, et que l'on en a fait l'observation dans quelques lieux des bords de la Baltique [1]. En d'autres endroits,

[1] Voyez les *Observations faites dans la mer du Sud,* par R. Forster. Quelques-uns pensent que ces îles de corail ont toujours un noyau d'une autre nature, qui forme la plus grande masse de leur base. (Voyez note 2 de l'*Appendice.*)

[2] C'est une opinion commune en Suède, que la mer s'abaisse, et

comme l'Écosse et divers points de la Méditerranée, on croit avoir aperçu, au contraire, que la mer s'élève, et qu'elle y couvre aujourd'hui des plages autrefois supérieures à son niveau [1]. Mais quelles que soient les causes de ces apparences, il est certain qu'elles n'ont rien de général; que dans le plus grand nombre des ports, où l'on a tant d'intérêt à observer la hauteur de la mer, et où des ouvrages fixes et anciens donnent tant de moyens d'en mesurer les variations, son niveau moyen est constant; il n'y a point d'abaissement universel, il n'y a point d'empiétement général.

Volcans.

L'action des volcans est plus bornée, plus locale encore que toutes celles dont nous venons de parler. Quoique nous

qu'on passe à gué ou à pied sec dans beaucoup d'endroits où cela n'était pas possible autrefois. Des hommes très-savants ont partagé cette opinion du peuple; et M. de Buch l'adopte tellement, qu'il va jusqu'à supposer que le sol de toute la Suède s'élève petit à petit. Mais il est singulier que l'on n'ait pas fait ou du moins publié des observations suivies et précises propres à constater un fait mis en avant depuis si longtemps, et qui ne laisserait lieu à aucun doute si, comme le dit Linnæus, cette différence de niveau allait à quatre et cinq pieds par an.

[1] M. Robert Stevenson, dans ses *Observations sur le lit de la mer du Nord et de la Manche,* soutient que le niveau de ces mers s'est élevé continuellement et très-sensiblement depuis trois siècles. Fortis dit la même chose de quelques lieux de la mer Adriatique; mais l'exemple du temple de Sérapis, près de Pouzzoles, prouve que les bords de cette mer sont en plusieurs endroits de nature à pouvoir s'élever et s'abaisser localement. On a en revanche des milliers de quais, de chemins, et d'autres constructions faites le long de la mer par les Romains, depuis Alexandrie jusqu'en Belgique, et dont le niveau relatif n'a pas varié.

n'ayons aucune idée nette des moyens par lesquels la nature entretient à de si grandes profondeurs ces violents foyers, nous jugeons clairement par leurs effets des changements qu'ils peuvent avoir produits à la surface du globe. Lorsqu'un volcan se déclare, après quelques secousses, quelques tremblements de terre, il se fait une ouverture. Des pierres, des cendres sont lancées au loin, des laves sont vomies : leur partie la plus fluide s'écoule en longues traînées; celle qui l'est moins s'arrête aux bords de l'ouverture, en élève le contour, y forme un cône terminé par un cratère. Ainsi les volcans accumulent sur la surface, après les avoir modifiées, des matières auparavant ensevelies dans la profondeur; ils forment des montagnes; ils en ont couvert autrefois quelques parties de nos continents; ils ont fait naître subitement des îles au milieu des mers; mais c'était toujours de laves que ces montagnes, ces îles étaient composées; tous leurs matériaux avaient subi l'action du feu : ils sont disposés comme doivent l'être des matières qui ont coulé d'un point élevé. Les volcans n'élèvent donc ni ne culbutent les couches que traverse leur soupirail; et si quelques causes agissant de ces profondeurs ont contribué dans certains cas à soulever de grandes montagnes, ce ne sont pas des agents volcaniques tels qu'il en existe de nos jours.

Ainsi, nous le répétons, c'est en vain que l'on cherche dans les forces qui agissent maintenant à la surface de la terre des causes suffisantes pour produire les révolutions et les catastrophes dont son enveloppe nous montre les traces; et si l'on veut recourir aux forces extérieures constantes connues jusqu'à présent, l'on n'y trouve pas plus de ressources.

Causes astronomiques constantes.

Le pôle de la terre se meut dans un cercle autour du pôle de l'écliptique ; son axe s'incline plus ou moins sur le plan de cette même écliptique ; mais ces deux mouvements, dont les causes sont aujourd'hui appréciées, s'exécutent dans des directions et des limites connues, et qui n'ont nulle proportion avec des effets tels que ceux dont nous venons de constater la grandeur. Dans tous les cas, leur lenteur excessive empêcherait qu'ils ne pussent expliquer des catastrophes que nous venons de prouver avoir été subites.

Ce dernier raisonnement s'applique à toutes les actions lentes que l'on a imaginées, sans doute dans l'espoir qu'on ne pourrait en nier l'existence, parce qu'il serait toujours facile de soutenir que leur lenteur même les rend imperceptibles. Vraies ou non, peu importe; elles n'expliquent rien, puisque aucune cause lente ne peut avoir produit des effets subits. Y eût-il donc une diminution graduelle des eaux, la mer transportât-elle dans tous les sens des matières solides, la température du globe diminuât ou augmentât-elle, ce n'est rien de tout cela qui a renversé nos couches, qui a revêtu de glace de grands quadrupèdes avec leur chair et leur peau, qui a mis à sec des coquillages aujourd'hui encore aussi bien conservés que si on les eût pêchés vivants, qui a détruit enfin des espèces et des genres entiers.

Ces arguments ont frappé le plus grand nombre des naturalistes, et parmi ceux qui ont cherché à expliquer l'état actuel du globe il n'en est presque aucun qui l'ait attribué en entier à des causes lentes, encore moins à des causes agissant sous nos yeux. Cette nécessité où ils se

sont vus de chercher des causes différentes de celles que nous voyons agir aujourd'hui est même ce qui leur a fait imaginer tant de suppositions extraordinaires, et les a fait errer et se perdre en tant de sens contraires, que le nom même de leur science, ainsi que je l'ai dit ailleurs, a été longtemps un sujet de moquerie [1] pour quelques personnes prévenues, qui ne voyaient que les systèmes qu'elle a fait éclore, et qui oubliaient la longue et importante série des faits certains qu'elle a fait connaître.

Anciens systèmes des géologistes.

Pendant longtemps on n'admit que deux événements, que deux époques de mutations sur le globe : la création et le déluge ; et tous les efforts des géologistes tendirent à expliquer l'état actuel en imaginant un certain état primitif, modifié ensuite par le déluge, dont chacun imaginait aussi à sa manière les causes, l'action et les effets.

Ainsi, selon l'un [2], la terre avait reçu d'abord une croûte égale et légère qui recouvrait l'abîme des mers, et qui se creva pour produire le déluge : ses débris formèrent les montagnes. Selon l'autre [3], le déluge fut occasionné par une suspension momentanée de la cohésion dans les minéraux : toute la masse du globe fut dissoute, et la pâte en fut pénétrée par les coquilles. Selon un troi-

[1] Lorsque j'ai dit cela, j'ai énoncé un fait dont on est chaque jour témoin ; mais je n'ai pas prétendu exprimer ma propre opinion, comme des géologistes estimables ont paru le croire. Si quelque équivoque dans ma phrase a été la cause de leur erreur, je leur en fais ici mes excuses.

[2] Burnet, *Telluris Theoria sacra ;* Lond., 1681.

[3] Woodward, *Essay towards the natural History of the Earth ;* Lond., 1702.

sième[1], Dieu souleva les montagnes pour faire écouler les eaux qui avaient produit le déluge, et les prit dans les endroits où il y avait le plus de pierres, parce qu'autrement elles n'auraient pu se soutenir. Un quatrième[2] créa la terre avec l'atmosphère d'une comète, et la fit inonder par la queue d'une autre : la chaleur qui lui restait de sa première origine fut ce qui excita tous les êtres vivants au péché; aussi furent-ils tous noyés, excepté les poissons, qui avaient apparemment les passions moins vives.

On voit que, tout en se retranchant dans les limites fixées par la Genèse, les naturalistes se donnaient encore une carrière assez vaste : ils se trouvèrent bientôt à l'étroit; et quand ils eurent réussi à faire envisager les six jours de la création comme autant de périodes indéfinies, les siècles ne leur coûtant plus rien, leurs systèmes prirent un essor proportionné aux espaces dont ils purent disposer.

Le grand Leibnitz lui-même s'amusa à faire, comme Descartes, de la terre un soleil éteint[3], un globe vitrifié, sur lequel les vapeurs, étant retombées lors de son refroidissement, formèrent des mers, qui déposèrent ensuite les terrains calcaires.

Demaillet couvrit le globe entier d'eau pendant des milliers d'années; il fit retirer les eaux graduellement; tous les animaux terrestres avaient d'abord été marins; l'homme lui-même avait commencé par être poisson; et l'auteur assure qu'il n'est pas rare de rencontrer dans l'Océan des poissons qui ne sont encore devenus hommes.

[1] Scheuchzer, *Mém. de l'Acad.*, 1708.
[2] Whiston, *A new Theory of the Earth.*; Lond., 1708.
[3] Leibnitz, *Protogæa; Act. Lips.*, 1683; Gott., 1749.

qu'à moitié, mais dont la race le deviendra tout à fait quelque jour [1].

Le système de Buffon n'est guère qu'un développement de celui de Leibnitz, avec l'addition seulement d'une comète qui a fait sortir du soleil, par un choc violent, la masse liquéfiée de la terre, en même temps que celle de toutes les planètes; d'où il résulte des dates positives : car par la température actuelle de la terre on peut savoir depuis combien de temps elle se refroidit; et puisque les autres planètes sont sorties du soleil en même temps qu'elle, on peut calculer combien les grandes ont encore de siècles à refroidir, et jusqu'à quel point les petites sont déjà glacées [2].

Systèmes plus nouveaux.

De nos jours, des esprits plus libres que jamais ont aussi voulu s'exercer sur ce grand sujet. Quelques écrivains ont reproduit et prodigieusement étendu les idées de Demaillet : ils disent que tout fut liquide dans l'origine; que le liquide engendra des animaux d'abord très-simples, tels que des monades ou autres espèces infusoires et microscopiques ; que, par suite des temps, et en prenant des habitudes diverses, les races animales se compliquèrent et se diversifièrent au point où nous les voyons aujourd'hui. Ce sont toutes ces races d'animaux qui ont converti par degrés l'eau de la mer en terre calcaire; les végétaux, sur l'origine et les métamorphoses desquels on ne nous dit rien, ont converti de leur côté cette eau en argile; mais ces deux terres, à force d'être dépouillées des caractères que la vie

[1] *Telliamed*; Amsterd., 1748.
[2] *Théorie de la Terre*, 1749; et *Époques de la nature*, 1775.

leur avait imprimés, se résolvent, en dernière analyse, en silice; et voilà pourquoi les plus anciennes montagnes sont plus siliceuses que les autres. Toutes les parties solides de la terre doivent donc leur naissance à la vie, et sans la vie le globe serait entièrement liquide [1].

D'autres écrivains ont donné la préférence aux idées de Képler : comme ce grand astronome, ils accordent au globe lui-même les facultés vitales; un fluide, selon eux, y circule; une assimilation s'y fait aussi bien que dans les corps animés; chacune de ses parties est vivante; il n'est pas jusqu'aux molécules les plus élémentaires qui n'aient un instinct, une volonté, qui ne s'attirent et ne se repoussent d'après des antipathies et des sympathies : chaque sorte de minéral peut convertir des masses immenses en sa propre nature, comme nous convertissons nos aliments en chair et en sang; les montagnes sont les organes de la respiration du globe, et les schistes ses organes sécrétoires; c'est par ceux-ci qu'il décompose l'eau de la mer pour engendrer les déjections volcaniques; les filons enfin sont des caries, des abcès du règne minéral, et les métaux un produit de pourriture et de maladie : voilà pourquoi ils sentent presque tous mauvais [2].

Plus nouvellement encore, une philosophie qui substitue des métaphores aux raisonnements, partant du système de l'identité absolue ou du panthéisme, fait naître

[1] Voyez la *Physique de Rodig*, page 106, Leipsig, 1801; et la page 169 du deuxième tome de *Telliamed*, ainsi qu'une infinité de nouveaux ouvrages allemands. M. de Lamarck est celui qui a développé dans ces derniers temps ce système en France avec le plus de suite dans son *Hydrogéologie* et dans sa *Philosophie zoologique*.

[2] Feu M. Patrin a mis beaucoup d'esprit à soutenir ces idées fantastiques, dans plusieurs articles du *Nouveau Dictionnaire d'Histoire naturelle*.

tous les phénomènes ou, ce qui est à ses yeux la même chose, tous les êtres, par polarisation comme les deux électricités; et, appelant polarisation toute opposition, toute différence, soit qu'on la prenne de la situation, de la nature, ou des fonctions, elle voit successivement s'opposer Dieu et le monde, dans le monde le soleil et les planètes, dans chaque planète le solide et le liquide; et poursuivant cette marche, changeant au besoin ses figures et ses allégories, elle arrive jusqu'aux derniers détails des espèces organisées [1].

Il faut convenir cependant que nous avons choisi là des exemples extrêmes, et que tous les géologistes n'ont pas porté la hardiesse des conceptions aussi loin que ceux que nous venons de citer; mais parmi ceux qui ont procédé avec plus de réserve, et qui n'ont point cherché leurs moyens hors de la physique ou de la chimie ordinaires, combien ne règne-t-il pas encore de diversité et de contradiction!

Divergences de tous les systèmes.

Chez l'un tout s'est précipité successivement par cristallisation, tout s'est déposé à peu près comme il l'est encore; mais la mer, qui couvrait tout, s'est retirée par degrés [2].

Chez l'autre les matériaux des montagnes sont sans cesse dégradés et entraînés par les rivières, pour aller au fond des mers se faire échauffer sous une énorme pres-

[1] C'est surtout dans les ouvrages de M. Steffens et de M. Oken qu'il faut voir cette application du panthéisme à la géologie.

[2] M. De La Mettrie admet la cristallisation comme cause principale, dans sa *Géologie*.

sion, et former des couches que la chaleur qui les durcit relèvera un jour avec violence [1].

Un troisième suppose le liquide divisé en une multitude de lacs placés en amphithéâtre les uns au-dessus des autres, qui, après avoir déposé nos couches coquillières, ont rompu successivement leurs digues pour aller remplir le bassin de l'Océan [2].

Chez un quatrième, des marées de sept à huit cents toises ont, au contraire, emporté de temps en temps le fond des mers, et l'ont jeté en montagnes et en collines dans les vallées, ou sur les plaines primitives du continent [3].

Un cinquième fait tomber successivement du ciel, comme les pierres météoriques, les divers fragments dont la terre se compose, et qui portent dans les êtres inconnus dont ils recèlent les dépouilles l'empreinte de leur origine étrangère [4].

Un sixième fait le globe creux, et y place un noyau d'aimant qui se transporte, au gré des comètes, d'un pôle à l'autre, entraînant avec lui le centre de gravité et la masse des mers, et noyant ainsi alternativement les deux hémisphères [5].

Nous pourrions citer encore vingt autres systèmes, tout aussi divergents que ceux-là : et, que l'on ne s'y trompe

[1] Hutton et Playfair : *Illustrations of the Huttoniam Theory of the Earth;* Edimb., 1802.

[2] Lemanon, en divers endroits du *Journal de Physique*, d'après Michaëlis et plusieurs autres.

[3] Dolomieu, *ibid.*

[4] MM. de Marschall : *Recherches sur l'origine et le développement de l'ordre actuel du Monde;* Giessen, 1802.

[5] M. Bertrand : *Renouvellement périodique des Continents terrestres,* Hambourg, 1799.

pas, notre intention n'est pas d'en critiquer les auteurs : au contraire, nous reconnaissons que ces idées ont généralement été conçues par des hommes d'esprit et de savoir, qui n'ignoraient point les faits, dont plusieurs même avaient voyagé longtemps dans l'intention de les examiner, et qui en ont procuré de nombreux et d'importants à la science.

Causes de ces divergences.

D'où peut donc venir une pareille opposition dans les solutions d'hommes qui partent des mêmes principes pour résoudre le même problème?

Ne serait-ce point que les conditions du problème n'ont jamais été toutes prises en considération; ce qui l'a fait rester jusqu'à ce jour indéterminé et susceptible de plusieurs solutions, toutes également bonnes quand on fait abstraction de telle ou telle condition, toutes également mauvaises quand une nouvelle condition vient à se faire connaître, ou que l'attention se reporte vers quelque condition connue, mais négligée?

Nature et conditions du problème.

Pour quitter ce langage mathématique, nous dirons que presque tous les auteurs de ces systèmes, n'ayant eu égard qu'à certaines difficultés qui les frappaient plus que d'autres, se sont attachés à résoudre celles-là d'une manière plus ou moins plausible, et en ont laissé de côté d'aussi nombreuses, d'aussi importantes. Tel n'a vu, par exemple, que la difficulté de faire changer le niveau des mers; tel autre, que celle de faire dissoudre toutes les substances terrestres dans un seul et même liquide; tel

autre enfin, que celle de faire vivre sous la zône glaciale des animaux qu'il croyait de la zône torride. Épuisant sur ces questions les forces de leur esprit, ils croyaient avoir tout fait en imaginant un moyen quelconque d'y répondre : il y a plus, en négligeant ainsi tous les autres phénomènes, ils ne songeaient pas même toujours à déterminer avec précision la mesure et les limites de ceux qu'ils cherchaient à expliquer.

Cela est vrai surtout pour les terrains secondaires, qui forment cependant la partie la plus importante et la plus difficile du problème. Pendant longtemps on ne s'est occupé que bien faiblement de fixer les superpositions de leurs couches, et les rapports de ces couches avec les espèces d'animaux et de plantes dont elles renferment les restes.

Y a-t-il des animaux, des plantes propres à certaines couches, et qui ne se trouvent pas dans les autres? Quelles sont les espèces qui paraissent les premières, ou celles qui viennent après? Ces deux sortes d'espèces s'accompagnent-elles quelquefois? Y a-t-il des alternatives dans leur retour? ou, en d'autres termes, les premières reviennent-elles une seconde fois, et alors les secondes disparaissent-elles? Ces animaux, ces plantes, ont-ils tous vécu dans les lieux où l'on trouve leurs dépouilles? ou bien y en a-t-il qui y aient été transportés d'ailleurs? Vivent-ils encore tous aujourd'hui quelque part? ou bien ont-ils été détruits en tout ou en partie? Y a-t-il un rapport constant entre l'ancienneté des couches et la ressemblance ou la non-ressemblance des fossiles avec les êtres vivants? Y en a-t-il un de climat entre les fossiles et ceux des êtres vivants qui leur ressemblent le plus? Peut-on en conclure que les transports de ces êtres, s'il y en a eu, se soient

qu'est due la naissance de la théorie de la terre; que sans eux l'on n'aurait peut-être jamais songé qu'il y ait eu dans la formation du globe des époques successives et une série d'opérations différentes? Eux seuls, en effet, donnent la certitude que le globe n'a pas toujours eu la même enveloppe, par la certitude où l'on est qu'ils ont dû vivre à la surface avant d'être ainsi ensevelis dans la profondeur. Ce n'est que par analogie que l'on a étendu aux terrains primitifs la conclusion que les fossiles fournissent directement pour les terrains secondaires; et s'il n'y avait que des terrains sans fossiles, personne ne pourrait soutenir que ces terrains n'ont pas été formés tous ensemble.

C'est encore par les fossiles, toute légère qu'est restée leur connaissance, que nous avons reconnu le peu que nous savons sur la nature des révolutions du globe. Il nous ont appris que les couches qui les recèlent ont été déposées paisiblement dans un liquide; que leurs variations ont correspondu à celles du liquide; que leur mise à nu a été occasionnée par le transport de ce liquide; que cette mise à nu a eu lieu plus d'une fois : rien de tout cela ne serait certain sans les fossiles.

L'étude de la partie minérale de la géologie, qui n'est pas moins nécessaire, qui même est pour les arts pratiques d'une utilité beaucoup plus grande, est cependant beaucoup moins instructive par rapport à l'objet dont il s'agit.

Nous sommes dans l'ignorance la plus absolue sur les causes qui ont pu faire varier les substances dont les couches se composent; nous ne connaissons pas même les agents qui ont pu tenir certaines d'entre elles en dissolution; et l'on dispute encore sur plusieurs si elles doivent leur origine à l'eau ou au feu. Au fond l'on a pu voir ci-

devant que l'on n'est d'accord que sur un seul point, savoir, que la mer a changé de place. Et comment le sait-on, si ce n'est par les fossiles?

Les fossiles, qui ont donné naissance à la théorie de la terre, lui ont donc fourni en même temps ses principales lumières, les seules qui jusque ici aient été généralement reconnues.

Cette idée est ce qui nous a encouragé à nous en occuper; mais ce champ est immense : un seul homme pourrait à peine en effleurer une faible partie. Il fallait donc faire un choix, et nous le fîmes bientôt. La classe de fossiles qui fait l'objet de cet ouvrage nous attacha dès le premier abord, parce que nous vîmes qu'elle est à la fois plus féconde en conséquences précises, et cependant moins connue, et plus riche en nouveaux sujets de recherches [1].

Importance spéciale des os fossiles de quadrupèdes.

Il est sensible en effet que les ossements de quadrupèdes peuvent conduire, par plusieurs raisons, à des résultats plus rigoureux qu'aucune autre dépouille de corps organisés.

[1] Mon ouvrage a prouvé en effet à quel point cette matière était encore neuve lorsque je l'ai commencé, malgré les excellents travaux des Camper, des Pallas, des Blumenbach, des Merk, des Sœmmerring, des Rosenmüller, des Fischer, des Faujas, des Home, et des autres savants dont j'ai eu le plus grand soin de citer les ouvrages dans ceux de mes chapitres auxquels ils se rapportent. Mais depuis quelques années les naturalistes ont cultivé ce nouveau champ avec une ardeur qui a été couronnée des plus grands succès. MM. Brocchi, Brongniart, Bukland, Conybeare, Deshayes, Ferussac, de Fischer, Goldfuss, Jœger, Marcel de Serres, Mantell, et bien d'autres savants naturalistes, ont montré de plus en plus, par leurs découvertes, l'importance des fossiles en géologie.

Premièrement, ils caractérisent d'une manière plus nette les révolutions qui les ont affectés. Des coquilles annoncent bien que la mer existait où elles se sont formées; mais leurs changements d'espèces pourraient à la rigueur provenir de changements légers dans la nature du liquide ou seulement dans sa température. Ils pourraient avoir tenu à des causes encore plus accidentelles. Rien ne nous assure que dans le fond de la mer certaines espèces, certains genres même, après avoir occupé plus ou moins longtemps des espaces déterminés, n'aient pu être chassés par d'autres. Ici, au contraire, tout est précis; l'apparition des os de quadrupèdes, surtout celle de leurs cadavres entiers dans les couches, annonce, ou que la couche même qui les porte était autrefois à sec, ou qu'il s'était au moins formé une terre sèche dans le voisinage. Leur disparition rend certain que cette couche avait été inondée, ou que cette terre sèche avait cessé d'exister. C'est donc par eux que nous apprenons d'une manière assurée le fait important des irruptions répétées de la mer, dont les coquilles et les autres produits marins à eux seuls ne nous auraient pas instruits; et c'est par leur étude approfondie que nous pouvons espérer de reconnaître le nombre et les époques de ces irruptions.

Secondement, la nature des révolutions qui ont altéré la surface du globe a dû exercer sur les quadrupèdes terrestres une action plus complète que sur les animaux marins. Comme ces révolutions ont en grande partie consisté en déplacements du lit de la mer, et que les eaux devaient détruire tous les quadrupèdes qu'elles atteignaient, si leur irruption a été générale, elle a pu faire périr la classe entière, ou si elle n'a porté à la fois que sur certains continents, elle a pu anéantir au moins les espèces

propres à ces continents, sans avoir la même influence sur les animaux marins. Au contraire, des millions d'individus aquatiques ont pu être laissés à sec ou ensevelis sous des couches nouvelles, ou jetés avec violence à la côte, et leur race être cependant conservée dans quelques lieux plus paisibles, d'où elle se sera de nouveau propagée après que l'agitation des mers aura cessé.

Troisièmement, cette action plus complète est aussi plus facile à saisir; il est plus aisé d'en démontrer les effets, parce que le nombre des quadrupèdes étant borné, la plupart de leurs espèces, au moins les grandes, étant connues, on a plus de moyens de s'assurer si des os fossiles appartiennent à l'une d'elles, ou s'ils viennent d'une espèce perdue. Comme nous sommes, au contraire, fort loin de connaître tous les coquillages et tous les poissons de la mer; comme nous ignorons probablement encore la plus grande partie de ceux qui vivent dans la profondeur, il est impossible de savoir avec certitude si une espèce que l'on trouve fossile n'existe pas quelque part vivante. Aussi voyons-nous des savants s'opiniâtrer à donner le nom de coquilles pélagiennes, c'est-à-dire de coquilles de la haute mer, aux bélemnites, aux cornes d'ammon et aux autres dépouilles testacées qui n'ont encore été vues que dans des couches anciennes, voulant dire par là que si on ne les a point encore découvertes dans l'état de vie, c'est qu'elles habitent à des profondeurs inaccessibles pour nos filets.

Sans doute les naturalistes n'ont pas encore traversé tous les continents et ne connaissent pas même tous les quadrupèdes qui habitent les pays qu'ils ont traversés. On découvre de temps en temps des espèces nouvelles de cette classe, et ceux qui n'ont pas examiné avec attention

toutes les circonstances de ces découvertes pourraient croire aussi que les quadrupèdes inconnus dont on trouve les os dans nos couches sont restés jusqu'à présent cachés dans quelques îles qui n'ont pas été rencontrées par des navigateurs ou dans quelques-uns des vastes déserts qui occupent le milieu de l'Asie, de l'Afrique, des deux Amériques et de la Nouvelle-Hollande.

Il y a peu d'espérance de découvrir de nouvelles espèces de grands quadrupèdes.

Cependant, que l'on examine bien quelles sortes de quadrupèdes l'on a découvertes récemment et dans quelles circonstances on les a découvertes, et l'on verra qu'il reste peu d'espoir de trouver un jour celles que nous n'avons encore vues que fossiles.

Les îles d'étendue médiocre, et placées loin des grandes terres, ont très-peu de quadrupèdes, la plupart fort petits : quand elles en possèdent de grands, c'est qu'ils y ont été apportés d'ailleurs. Bougainville et Cook n'ont trouvé que des cochons et des chiens dans les îles de la mer du Sud. Les plus grands quadrupèdes des Antilles étaient les agoutis.

A la vérité les grandes terres, comme l'Asie, l'Afrique, les deux Amériques et la Nouvelle-Hollande, ont de grands quadrupèdes, et généralement des espèces propres à chacune d'elles ; en sorte que toutes les fois que l'on a découvert de ces terres que leur situation avait tenues isolées du reste du monde, on y a trouvé la classe des quadrupèdes entièrement différente de ce qui existait ailleurs. Ainsi, quand les Espagnols parcoururent pour la première fois l'Amérique méridionale, ils n'y trouvèrent

pas un seul des quadrupèdes de l'Europe, de l'Asie, ni de l'Afrique. Le puma, le jaguar, le tapir, le cabiai, le lama, la vigogne, les paresseux, les tatous, les sarigues, tous les sapajous furent pour eux des êtres entièrement nouveaux, et dont ils n'avaient nulle idée. Le même phénomène s'est renouvelé de nos jours quand on a commencé à examiner les côtes de la Nouvelle-Hollande et les îles adjacentes. Les divers kangourous, les phascolomes, les dasyures, les péramèles, les phalangers volants, les ornithorhynques, les échidnés sont venus étonner les naturalistes par des conformations étranges, qui rompaient toutes les règles et échappaient à tous les systèmes.

Si donc il restait quelque grand continent à découvrir, on pourrait encore espérer de connaître de nouvelles espèces, parmi lesquelles il pourrait s'en trouver de plus ou moins semblables à celles dont les entrailles de la terre nous ont montré les dépouilles; mais il suffit de jeter un coup d'œil sur la mappemonde, de voir les innombrables directions selon lesquelles les navigateurs ont sillonné l'Océan, pour juger qu'il ne doit plus y avoir de grande terre, à moins qu'elle ne soit vers le pôle austral, où les glaces n'y laisseraient subsister aucun reste de vie.

Ainsi ce n'est que de l'intérieur des grandes parties du monde que l'on peut encore attendre des quadrupèdes inconnus.

Or, avec un peu de réflexion, on verra bientôt que l'attente n'est guère plus fondée de ce côté que de celui des îles.

Sans doute le voyageur européen ne parcourt pas aisément de vastes étendues de pays, désertes ou nourrissant seulement des peuplades féroces; et cela est surtout vrai

à l'égard de l'Afrique[1] : mais rien n'empêche les animaux de parcourir ces contrées en tous sens, et de se rendre vers les côtes. Quand il y aurait entre les côtes et les déserts de l'intérieur de grandes chaînes de montagnes, elles seraient toujours interrompues à quelques endroits pour laisser passer les fleuves ; et dans ces déserts brûlants les quadrupèdes suivent de préférence les bords des rivières. Les peuplades des côtes remontent aussi ces rivières, et prennent promptement connaissance, soit par elles-mêmes, soit par le commerce et la tradition des peuplades supérieures, de toutes les espèces remarquables qui vivent jusque vers les sources.

Il n'a donc fallu à aucune époque un temps bien long pour que les nations civilisées qui ont fréquenté les côtes d'un grand pays en connussent assez bien les animaux considérables ou frappants par leur configuration.

Les faits connus répondent à ce raisonnement. Quoique les anciens n'aient point passé l'Imaüs et le Gange, en Asie, et qu'ils n'aient pas été fort loin en Afrique, au

[1] Les voyages dans l'intérieur de l'Afrique sont dangereux, moins à cause des animaux et des peuplades féroces qu'on y rencontre, qu'à cause du climat meurtrier qui y règne. Les exhalaisons pestilentielles des lacs et des marais et la différence énorme qui existe souvent entre la température du jour et celle de la nuit occasionnent des fièvres putrides auxquelles les Européens résistent rarement ; témoin les expéditions de Tuckey, de Lander, de Bouet et de tant d'autres. « L'eau de ces lacs, dit Bouet, est noirâtre et presque stagnante ; d'immenses marais les enveloppent ; enfin un brouillard épais et fétide les couvre jusqu'à une heure avancée de la matinée, malgré l'excessive chaleur des rayons d'un soleil ardent, qui se concentrent sur le lac comme sur un verre lenticulaire. » — Ni le quinquina ni aucun fébrifuge ne triomphent des fièvres qui proviennent de ces miasmes, et qui deviennent promptement mortelles. (H.)

midi de l'Atlas[1], ils ont réellement connu tous les grands animaux de ces deux parties du monde ; et s'ils n'en ont pas distingué toutes les espèces, ce n'est point parce qu'ils n'avaient pu les voir ou en entendre parler, mais parce que la ressemblance de ces espèces n'avait pas permis d'en reconnaître les caractères. La seule grande exception que l'on puisse m'opposer est le tapir de Malacca, récemment envoyé des Indes par deux jeunes naturalistes de mes élèves, MM. Duvaucel et Diard, et qui forme en effet l'une des plus belles découvertes dont l'histoire naturelle se soit enrichie dans ces derniers temps.

Les anciens connaissaient très-bien l'éléphant, et l'histoire de ce quadrupède est plus exacte dans Aristote que dans Buffon.

Ils n'ignoraient même pas une partie des différences qui distinguent les éléphants d'Afrique de ceux d'Asie[2].

Ils connaissaient les rhinocéros à deux cornes, que l'Europe moderne n'a point vus vivants. Domitien en montra à Rome, et en fit graver sur des médailles. Pausanias les décrit fort bien.

Le rhinocéros unicorne, tout éloignée qu'est sa patrie, leur était également connu. Pompée en fit voir un à Rome. Strabon en décrivit exactement un autre à Alexandrie.

Le rhinocéros de Sumatra décrit par M. Bell et celui

[1] Cette allégation ne nous paraît pas exacte. Les anciens connaissaient peut-être mieux que nous l'intérieur de l'Afrique. Ils avaient quelques notions du cours du Niger et du grand lac (lac Tchad), que Clapperton, Denham et Oudney ont découvert, il y a une trentaine d'années à peine, dans l'intérieur du Soudan. Voyez ce que nous avons dit à ce sujet dans l'*Univers pittoresque* (*Tripoli*, *Soudan*, etc.). (H.)

[2] Voyez dans le tome Ier de mes *Recherches* le chapitre des Éléphants.

de Java, découvert et envoyé par MM. Duvaucel et Diard, ne paraissent point habiter le continent. Ainsi il n'est point étonnant que les anciens les ignorassent[1] : d'ailleurs ils ne les auraient peut-être pas distingués, à cause de leur trop grande ressemblance avec les autres espèces.

L'hippopotame n'a pas été si bien décrit que les espèces précédentes; mais on en trouve des figures très-exactes sur les monuments laissés par les Romains, et représentant des choses relatives à l'Égypte, telles que la statue du Nil, la mosaïque de Palestrine, et un grand nombre de médailles. En effet, les Romains en ont vu plusieurs fois; Scaurus, Auguste, Antonin, Commode, Héliogabale, Philippe et Carin[2] leur en montrèrent.

Les deux espèces de chameaux, celle de Bactriane et celle d'Arabie, sont déjà fort bien décrites et caractérisées par Aristote[3].

Les anciens ont connu la girafe, ou chameau-léopard ; on en a même vu une vivante à Rome, dans le cirque, sous la dictature de Jules César, l'an de Rome 708; il y en avait eu dix de rassemblées par Gordien III, qui furent tuées aux jeux séculaires de Philippe[4], ce qui doit étonner nos modernes, qui n'en ont vu qu'une dans le treizième et une dans le quinzième siècle[5], et qui ont si

[1] Voyez dans le tome II, première partie, le chapitre des Rhinocéros.

[2] Voyez mon chapitre de l'Hippopotame dans le tome Ier des *Recherches*.

[3] *Hist. anim.*, lib. II, cap. 1.

[4] *Jul. Capitol.*, Gord. III, cap. 23.

[5] Celle que posséda l'empereur Frédéric II et celle que le soudan d'Égypte envoya à Laurent de Médicis, et qui est peinte dans les fresques de Poggio-Cajano.

fort admiré celle que la France a reçue du pacha d'Égypte, et qui vit aujourd'hui au Jardin du Roi.

Si on lit avec attention les descriptions de l'hippopotame données par Hérodote et par Aristote, et que l'on croit empruntées d'Hécatée de Milet, on trouvera qu'elles doivent avoir été composées avec celles de deux animaux différents, dont l'un était peut-être le véritable hippopotame, et dont l'autre était certainement le gnou (*antilope gnu*, Gmel.), ce quadrupède dont nos naturalistes n'ont entendu parler qu'à la fin du dix-huitième siècle. C'était le même animal dont on avait des relations fabuleuses sous le nom de *catoblepas* ou *calablepon* [1].

Le sanglier d'Éthiopie d'Agatharchide, qui avait des cornes, était bien notre sanglier d'Éthiopie d'aujourd'hui, dont les énormes défenses méritent presque autant le nom de cornes que les défenses de l'éléphant [2].

Le bubale, le nagor sont décrits par Pline [3]; la gazelle, par Élien [4]; l'oryx, par Oppien [5]; l'axis l'était dès le temps de Ctésias [6]; l'algazel et la corine sont parfaitement représentés sur les monuments égyptiens [7].

Élien décrit bien le yak, ou *bos grunniens*, sous le nom de bœuf dont la queue sert à faire des chassemouches [8].

Le buffle n'a pas été domestique chez les anciens; mais

[1] Voyez *Pline*, lib. VIII, cap. 32; et surtout *Ælien*, lib. VII, cap. 5.

[2] Ælian., *Anim.*, V, 27.

[3] *Pline*, lib. VIII, cap. 15, et lib. XI, cap. 37.

[4] Ælian., *Anim.*, XIV, 14.

[5] Opp, *Cyneg.*, II, v. 445 et suiv.

[6] *Pline*, lib. VIII, cap. 21.

[7] Voyez le *Grand ouvrage sur l'Égypte*, Antiq., IV, pl. 49 et pl. 66.

[8] Ælian., *Anim.*, XV, 14.

le bœuf des Indes, dont parle Élien [1], et qui avait des cornes assez grandes pour tenir trois amphores, était bien la variété du buffle appelée *arni*.

Et même ce bœuf sauvage à cornes déprimées qu'Aristote place dans l'Arachosie [2] ne peut être que le buffle ordinaire.

Les anciens ont connu les bœufs sans cornes [3]; les bœufs d'Afrique, dont les cornes attachées seulement à la peau se remuaient avec elle [4]; les bœufs des Indes, aussi rapides à la course que des chevaux [5]; ceux qui ne surpassent pas un bouc en grandeur [6]; les moutons à large queue [7]; ceux des Indes, grands comme des ânes [8].

Toutes mêlées de fables que sont les indications données par les anciens sur l'aurochs, sur le renne, et sur l'élan, elles prouvent toujours qu'ils en avaient quelque connaissance, mais que cette connaissance, fondée sur le rapport de peuples grossiers, n'avait point été soumise à une critique judicieuse [9].

Ces animaux habitent toujours les pays que les anciens leur assignent, et n'ont disparu que dans les contrées trop cultivées pour leurs habitudes; l'aurochs, l'élan, vivent encore dans les forêts de la Lithuanie, qui se continuaient autrefois avec la forêt Hercynienne. Il y a des

[1] Ælian., *Anim.*, III, 34.
[2] Arist., *Hist. an.*, lib. II, cap. 5.
[3] Ælian., II, 53.
[4] *Idem*, II, 20.
[5] *Idem*, XV, 24.
[6] *Idem*, *ibid.*
[7] *Idem*, *Anim.*, III, 3.
[8] *Idem*, IV, 32.
[9] Voyez dans mes *Recherches*, tom. IV, le chapitre des Cerfs et celui des Bœufs.

aurochs au nord de la Grèce comme du temps de Pausanias. Le renne vit dans le nord, dans les pays glacés où il a toujours vécu ; il y change de couleur, non pas à volonté, comme le croyaient les Grecs, mais suivant les saisons. C'est par suite de méprises à peine excusables qu'on a supposé qu'il s'en trouvait au quatorzième siècle dans les Pyrénées [1].

L'ours blanc a été vu même en Égypte sous les Ptolémées [2].

Les lions, les panthères, étaient communs à Rome dans les jeux : on les voyait par centaines ; on y a vu même quelques tigres ; l'hyène rayée, le crocodile du Nil, y ont paru. Il y a dans les mosaïques antiques conservées à Rome d'excellents portraits des plus rares de ces espèces ; on voit entre autres l'hyène rayée, parfaitement représentée dans un morceau conservé au Muséum du Vatican ; et pendant que j'étais à Rome (en 1809) on découvrit, dans un jardin du côté de l'arc de Galien, un pavé en mosaïque de pierres naturelles assorties à la manière de Florence, représentant quatre tigres de Bengale supérieurement rendus. Il a été depuis divisé et placé dans les salons de l'hôtel de M. Torlonia, duc de Bracciano.

Le Muséum du Vatican possède un crocodile en ba-

[1] Buffon, ayant lu dans *Du Fouilloux* un passage tronqué de Gaston Phébus, comte de Foix, où ce prince décrit la chasse du renne, avait imaginé qu'au temps de Gaston cet animal vivait dans les Pyrénées ; et les éditions imprimées de Gaston étaient si fautives, qu'il était difficile de savoir au juste ce que cet auteur avait voulu dire ; mais ayant recouru à son manuscrit original, qui est conservé à la Bibliothèque du Roi, j'ai constaté que c'était en *Xueden* et en *Nourvègue* (en Suède et en Norvége) qu'il disait avoir vu et chassé des rennes.

[2] *Athénée*, lib. v.

salte, d'une exactitude presque parfaite [1]. On ne peut guère douter que l'*hippotigre* ne fût le zèbre, qui ne vient cependant que des parties méridionales de l'Afrique [2].

Il serait facile de montrer que presque toutes les espèces un peu remarquables de singes ont été assez distinctement indiquées par les anciens sous les noms de pithèques, de sphinx, de satyres, de cébus, de cynocéphales, de cercopithèques [3].

Ils ont connu et décrit jusqu'à d'assez petites espèces de rongeurs, quand elles avaient quelque conformation ou quelque propriété notable [4]. Mais les petites espèces ne nous importent point relativement à notre objet, et il nous suffit d'avoir montré que toutes les grandes espèces remarquables par quelque caractère frappant, que nous connaissons en Europe, en Asie et en Afrique, étaient déjà connues des anciens; d'où nous pouvons aisément conclure que s'ils ne font pas mention des petites, ou s'ils ne distinguent point celles qui se ressemblent trop, comme les diverses gazelles et autres, ils en ont été empêchés par le défaut d'attention et de méthode, plutôt que par les obstacles du climat. Nous conclurons également que si dix-huit ou vingt siècles et la circumnavigation de l'A-

[1] Il n'y a d'erreur qu'un ongle de trop au pied de derrière. Auguste en avait montré trente-six. *Dion*, lib. LV.

[2] Caracalla en tua un dans le cirque. *Dion*, lib. LXXVII. Conf. Gisb. *Cuperi de Eleph. in nummis obviis*, ex. II, cap. 7.

[3] Voyez Lichtenstein : *Comment. de Simiarum quotquot veteribus innotuerunt formis;* Hamburg. 1791. Et en général consultez sur tous ces animaux les notes que j'ai insérées dans le *Pline* de l'édition de Lemaire, ainsi que dans la traduction de *Pline* publiée par M. Panckoucke.

[4] La gerboise est gravée sur les médailles de Cyrène, et indiquée par Aristote sous le nom de *rat à deux pieds*.

frique et des Indes ont si peu ajouté en ce genre à ce que les anciens nous ont appris, il n'y a pas d'apparence que les siècles qui suivront apprennent beaucoup à nos neveux.

Mais peut-être quelqu'un fera-t-il un argument inverse, et dira que non-seulement les anciens, comme nous venons de le prouver, ont connu autant de grands animaux que nous, mais qu'ils en ont décrit plusieurs que nous n'avons pas; que nous nous hâtons de regarder ces animaux comme fabuleux ; que nous devons les chercher encore avant de croire avoir épuisé l'histoire de la création existante; enfin que parmi ces animaux prétendus fabuleux se trouveront peut-être, lorsqu'on les connaîtra mieux, les originaux de nos ossements d'espèces inconnues. Quelques-uns penseront même que ces monstres divers, ornements essentiels de l'histoire héroïque de presque tous les peuples, sont précisément ces espèces, qu'il a fallu détruire pour permettre à la civilisation de s'établir. Ainsi les Thésée et les Bellérophon auraient été plus heureux que tous nos peuples d'aujourd'hui, qui ont bien repoussé les animaux nuisibles, mais qui ne sont encore parvenus à en exterminer aucun.

Il est facile de répondre à cette objection en examinant les descriptions de ces êtres inconnus et en remontant à leur origine.

Les plus nombreux ont une source purement mythologique, et leurs descriptions en portent l'empreinte irrécusable; car on ne voit dans presque toutes que des parties d'animaux connus réunies par une imagination sans frein, et contre toutes les lois de la nature.

Ceux qu'ont inventés ou arrangés les Grecs ont au moins de la grâce dans leur composition : semblables à

ces arabesques qui décorent quelques restes d'édifices antiques, et qu'a multipliées le pinceau fécond de Raphael, les formes qui s'y marient, tout en répugnant à la raison, offrent à l'œil des contours agréables ; ce sont des produits légers d'heureux songes ; peut-être des emblèmes dans le goût oriental, où l'on prétendait voiler sous des images mystiques quelques propositions de métaphysique ou de morale. Pardonnons à ceux qui emploient leur temps à découvrir la sagesse cachée dans le sphinx de Thèbes, ou dans le pégase de Thessalie, ou dans le minotaure de Crète, ou dans la chimère de l'Épire; mais espérons que personne ne les cherchera sérieusement dans la nature : autant vaudrait y chercher les animaux de Daniel ou la bête de l'Apocalypse.

N'y cherchons pas davantage les animaux mythologiques des Perses, enfants d'une imagination encore plus exaltée; cette *martichore,* ou *destructeur d'hommes,* qui porte une tête humaine sur un corps de lion, terminé par une queue de scorpion [1]; ce *griffon,* ou *gardeur de trésors,* à moitié aigle, à moitié lion [2]; ce *cartazonon* [3], ou âne sauvage, dont le front est armé d'une longue corne.

Ctésias, qui a donné ces animaux pour existants, a passé chez beaucoup d'auteurs pour un inventeur de fables, tandis qu'il n'avait fait qu'attribuer de la réalité à des figures emblématiques. On a retrouvé ces compositions fantastiques sculptées dans les ruines de Persépolis [4]; que signifiaient-elles? Nous ne le saurons proba-

[1] *Plin.* VIII, 31; *Arist*, lib. II, cap. 11; Phot., *Bibl.*, art. 72; Ctes., *Ind.*; Ælian., *Anim.*, IV, 21.

[2] Ælian., *Anim.*, IV, 27.

[3] *Idem*, XVI, 20; Photius, *Bibl.*, art. 72; Ctes., *Ind.*

[4] Voyez Corneille Lebrun, *Voyage en Moscovie, en Perse et aux*

blement jamais; mais à coup sûr elles ne représentent pas des êtres réels [1].

Agatharchide, cet autre fabricateur d'animaux, avait probablement puisé à une source analogue : les monuments de l'Égypte nous montrent encore des combinaisons nombreuses de parties d'espèces diverses; les dieux y sont souvent représentés avec un corps humain et une tête d'animal; on y voit des animaux avec des têtes d'homme, qui ont produit les cynocéphales, les sphinx et les satyres des anciens naturalistes. L'habitude d'y représenter dans un même tableau des hommes de tailles très-différentes, le roi ou le vainqueur gigantesque, les vaincus ou les sujets trois ou quatre fois plus petits, aura donné naissance à la fable des pygmées. C'est dans quelque recoin d'un de ces monuments qu'Agatharchide aura vu son taureau carnivore, dont la gueule, fendue jusqu'aux oreilles, n'épargnait aucun autre animal [2], mais qu'assurément les naturalistes n'avoueront pas; car la nature ne combine ni des pieds fourchus, ni des cornes, avec des dents tranchantes.

Il y aura peut-être eu bien d'autres figures tout aussi étranges, ou dans ceux de ces monuments qui n'ont pu résister au temps, ou dans les temples de l'Éthiopie et de l'Arabie, que les mahométans et les Abyssins ont détruits par zèle religieux. Ceux de l'Inde en fourmillent;

Indes, tom. II, et l'*ouvrage allemand* de M. Heeren sur le commerce des anciens.

[1] Ces mêmes animaux fantastiques sont aussi représentés sur les monuments retirés des fouilles de Khorsabad, de Kouyounjik, de Karamles. Ces ruines, qu'on a prises à tort pour celles de Ninive, sont sous ce rapport identiques avec celles de Persépolis. (H.)

[2] Photius, *Bibl.*, art. 250; Agatharchid., *Excerpt. hist.*, cap. XXXIX; Ælian., *Anim.*, XVII, 45; *Plin.*, VIII, 21.

mais les combinaisons en sont trop extravagantes pour avoir trompé quelqu'un : des monstres à cent bras, à vingt têtes, toutes différentes, sont aussi par trop monstrueux.

Il n'est pas jusqu'aux Japonais et aux Chinois qui n'aient des animaux imaginaires, qu'ils donnent comme réels, qu'ils représentent même dans leurs livres de religion. Les Mexicains en avaient. C'est l'habitude de tous les peuples, soit aux époques où leur idolâtrie n'est point encore raffinée, soit lorsque le sens de ces combinaisons emblématiques a été perdu. Mais qui oserait prétendre trouver dans la nature ces enfants de l'ignorance ou de la superstition?

Il sera arrivé cependant que des voyageurs, pour se faire valoir, auront dit avoir observé ces êtres fantastiques, ou que, faute d'attention et trompés par une ressemblance légère, ils auront pris pour eux des êtres réels. Les grands singes auront paru de vrais cynocéphales, de vrais sphinx, de vrais hommes à queue; c'est ainsi que saint Augustin aura cru avoir vu un satyre.

Quelques animaux véritables, mal observés et *mal décrits*, auront aussi donné naissance à des idées monstrueuses, bien que fondées sur quelque réalité; ainsi l'on ne peut douter de l'existence de l'hyène, quoique cet animal n'ait pas le cou soutenu par un seul os [1] et qu'il ne

[1] J'ai même vu, dans le cabinet de feu M. Adrien Camper, un squelette d'hyène où plusieurs des vertèbres du cou étaient soudées ensemble. Il est probable que c'est quelque individu semblable qui aura fait attribuer en général ce caractère à toutes les hyènes. Cet animal doit être plus sujet que d'autres à cet accident, à cause de la force prodigieuse des muscles de son cou et de l'usage fréquent qu'il en fait. Quand l'hyène a saisi quelque chose, il est plus aisé de l'at-

change pas chaque année de sexe, comme le dit Pline[1]; ainsi le taureau carnivore n'est peut-être qu'un rhinocéros à deux cornes dénaturé. M. de Weltheim prétend bien que les fourmis aurifères d'Hérodote sont des *corsacs*.

L'un des plus fameux, parmi ces animaux des anciens, c'est la *licorne*. On s'est obstiné jusqu'à nos jours à la chercher, ou du moins à chercher des arguments pour en soutenir l'existence. Trois animaux sont fréquemment mentionnés chez les anciens comme n'ayant qu'une corne au milieu du front. L'*oryx d'Afrique*, qui a en même temps le pied fourchu, le poil à contre-sens[2], une grande taille, comparable à celle du bœuf[3] ou même du rhinocéros[4], et que l'on s'accorde à rapprocher des cerfs et des chèvres[5] pour la forme ; l'*âne des Indes*, qui est solipède, et le *monoceros* proprement dit, dont les pieds sont tantôt comparés à ceux du lion[6], tantôt à ceux de l'éléphant[7], qui est par conséquent censé fissipède. Le cheval[8] et le bœuf unicorne se rapportent l'un et l'autre, sans doute, à l'âne des Indes; car le bœuf même est donné comme solipède[9]. Je le demande, si ces animaux existaient comme espèces distinctes, n'en aurions-nous pas

tirer tout entière que de lui arracher ce qu'elle tient; et c'est ce qui en a fait pour les Arabes l'emblème de l'opiniâtreté invincible.

[1] Il ne change pas de sexe; mais il a au périnée un orifice qui a pu le faire croire hermaphrodite.

[2] Arist., *Anim.*, II, 1, III, 1; *Plin.*, XI, 46.

[3] *Hérod.*, IV, 192.

[4] Oppien, *Cyneg.*, II, v. 551.

[5] *Plin.*, VIII, 53.

[6] *Philostorge*, III, 11.

[7] *Plin.*, VIII, 21.

[8] Onésicrite, ap. *Strab.*, lib. XV; Ælian., *Anim.*, XIII, 42.

[9] *Plin.*, VIII, 31.

au moins les cornes dans nos cabinets? Et quelles cornes impaires y possédons-nous, si ce n'est celles du rhinocéros et du narval?

Comment, après cela, s'en rapporter à des figures grossières tracées par des sauvages sur des rochers[1]? Ne sachant pas la perspective, et voulant représenter une antilope à cornes droites de profil, ils n'auront pu lui donner qu'une corne, et voilà sur-le-champ un oryx. Les oryx des monuments égyptiens ne sont probablement aussi que des produits du style roide imposé aux artistes de ce pays par la religion. Beaucoup de leurs profils de quadrupèdes n'offrent qu'une jambe devant et une derrière; pourquoi auraient-ils montré deux cornes? Peut-être est-il arrivé de prendre à la chasse des individus qu'un accident avait privés d'une corne, comme il arrive assez souvent aux chamois et aux saïgas; et cela aura suffi pour confirmer l'erreur produite par ces images. C'est probablement ainsi que l'on a trouvé nouvellement la licorne dans les montagnes du Thibet.

Tous les anciens, au reste, n'ont pas non plus réduit l'oryx à une seule corne; Oppien lui en donne expressément plusieurs[2], et Élien cite des oryx qui en avaient quatre[3]; enfin si cet animal était ruminant et à pied fourchu, il avait à coup sûr l'os du front divisé en deux, et n'aurait pu, suivant la remarque très-juste de Camper, porter une corne sur la suture[4].

[1] Barrow, *Voyage au Cap*, trad. fr., II, 178.

[2] Oppien., *Cyneg.*, lib. II, v. 468 et 471.

[3] *De An.*, lib. XV, cap. 14.

[4] [Mon oncle a depuis rectifié ce que cette idée de Camper a d'inexact, lorsqu'il eut reçu plusieurs têtes osseuses de girafe. J'extrais le passage suivant de son *Compte rendu des travaux de l'Académ-*

Mais, dira-t-on, quel animal à deux cornes a pu donner l'idée de l'oryx et présente les traits que l'on rapporte de sa conformation, même en faisant abstraction de l'unité de corne? Je réponds, avec Pallas, que c'est l'antilope à cornes droites, mal à propos nommée *pasan* par Buffon (*antilope oryx*, Gmel.). Elle habite les déserts de l'Afrique, et doit venir jusqu'aux confins de l'Égypte; c'est celle que les hiéroglyphes paraissent représenter; sa forme est assez celle du cerf; sa taille égale celle du bœuf; son poil du dos est dirigé vers la tête; ses cornes forment des armes terribles, aiguës comme des dards, dures comme du fer; son poil est blanchâtre; sa face porte des traits et des bandes noires : voilà tout ce qu'en ont dit les naturalistes; et pour les fables des prêtres d'Égypte qui ont motivé l'adoption de son image parmi les signes hiéroglyphiques, il n'est pas nécessaire qu'elles soient fondées

mie des Sciences, pendant l'année 1827. « Deux faits curieux et nouveaux pour l'anatomie comparée résultent de l'examen de ces têtes. Le premier, c'est que les cornes de la girafe ne sont pas simplement, comme les noyaux des cornes des bœufs et des moutons, des productions des os frontaux, mais qu'elles constituent des os particuliers, séparés d'abord par des sutures et attachés à la fois sur l'os frontal et sur le pariétal; le second, plus important peut-être encore, c'est que la troisième petite corne, ou le tubercule qui est placé entre les yeux en avant des cornes, est elle-même un os particulier, séparé aussi par une suture, et attaché sur la suture longitudinale qui sépare les deux os du front. Cette circonstance affaiblit les objections que plusieurs auteurs, et surtout Camper, avaient faites contre l'existence de la licorne, objections fondées sur ce qu'une corne impaire aurait dû être attachée sur une suture, ce qui leur paraissait impossible. Toutefois il ne résulte pas de là que la licorne existe; et en effet, bien que partout la croyance populaire admette la réalité de cet animal, bien que partout on trouve des hommes qui prétendent l'avoir vu, tous les efforts des voyageurs européens pour le retrouver ont jusqu'à présent été inutiles. »] Fréd. Cuv.

en nature. Qu'on ait donc vu un oryx privé d'une corne; qu'on l'ait pris pour un être régulier, type de toute l'espèce; que cette erreur, adoptée par Aristote, ait été copiée par ses successeurs, tout cela est possible, naturel même, et ne prouvera cependant rien pour l'existence d'une espèce unicorne [1].

Quant à l'âne des Indes, qu'on lise les propriétés antivénéneuses attribuées à sa corne par les anciens, et l'on verra qu'elles sont absolument les mêmes que les Orientaux attribuent aujourd'hui à la corne du rhinocéros. Dans les premiers temps où cette corne aura été apportée chez les Grecs, ils n'auront pas encore connu l'animal qui la portait. En effet, Aristote ne fait point mention du rhinocéros, et Agatharchide est le premier qui l'ait décrit. C'est ainsi que les anciens ont eu de l'ivoire longtemps avant de connaître l'éléphant. Peut-être même quelques-uns de leurs voyageurs auront-ils nommé le rhinocéros *âne des Indes* avec autant de justesse que les Romains avaient nommé l'éléphant *bœuf de Lucanie*. Tout ce qu'on dit de la force, de la grandeur et de la férocité de cet âne sauvage convient d'ailleurs très-bien au rhinocéros. Par la suite, ceux qui connaissaient mieux le rhinocéros, trouvant dans des auteurs antérieurs cette dénomination d'*âne des Indes*, l'auront prise, faute de critique, pour celle d'un animal particulier; enfin de ce nom l'on aura conclu que l'animal devait être solipède. Il y a bien une description plus détaillée de l'âne des Indes

[1] M. Lichtenstein, considérant que l'antilope oryx de Pallas n'habite que le midi de l'Afrique, pense que l'oryx des anciens est plutôt l'*antilope gazella*, Linn., qui diffère de l'autre espèce par des cornes arquées. Il paraît en effet que c'est elle qui est représentée le plus souvent sur les monuments égyptiens.

par Ctésias[1]; mais nous avons vu plus haut qu'elle a été faite d'après les bas-reliefs de Persépolis : elle ne doit donc entrer pour rien dans l'histoire positive de l'animal.

Quand enfin il sera venu des descriptions un peu plus exactes qui parlaient d'un animal à une seule corne, mais à plusieurs doigts, l'on en aura fait encore une troisième espèce, sous le nom de *monocéros*. Ces sortes de doubles emplois sont d'autant plus fréquents dans les naturalistes anciens, que presque tous ceux dont les ouvrages nous restent étaient de simples compilateurs; qu'Aristote lui-même a fréquemment mêlé des faits empruntés ailleurs avec ceux qu'il a observés lui-même; qu'enfin l'art de la critique était aussi peu connu alors des naturalistes que des historiens, ce qui est beaucoup dire.

De tous ces raisonnements, de toutes ces digressions, il résulte que les grands animaux que nous connaissons dans l'ancien continent étaient connus des anciens, et que les animaux décrits par les anciens et inconnus de nos jours étaient fabuleux; il en résulte donc aussi qu'il n'a pas fallu beaucoup de temps pour que les grands animaux des trois premières parties du monde fussent connus des peuples qui en fréquentaient les côtes.

On peut en conclure que nous n'avons de même aucune grande espèce à découvrir en Amérique. S'il y en existait, il n'y aurait aucune raison pour que nous ne les connussions pas; et en effet depuis cent cinquante ans on n'y en a découvert aucune. Le tapir, le jaguar, le puma, le cabiai, le lama, la vigogne, le loup rouge, le buffalo ou bison d'Amérique, les fourmiliers, les paresseux, les tatous, sont déjà dans Margrave et dans Hernandès comme

[1] Ælian., *Anim.*, IV, 52; Photius, *Bibl.*, p. 154.

dans Buffon; on peut même dire qu'ils y sont mieux, car Buffon a embrouillé l'histoire des fourmiliers, méconnu le jaguar et le loup rouge, et confondu le bison d'Amérique avec l'aurochs de Pologne. A la vérité, Pennant est le premier naturaliste qui ait bien distingué le petit bœuf musqué; mais il était depuis longtemps indiqué par des voyageurs. Le cheval à pieds fourchus de Molina n'est point décrit par les premiers voyageurs espagnols; mais il est plus que douteux qu'il existe, et l'autorité de Molina est trop suspecte pour le faire adopter. Il serait possible de mieux caractériser qu'ils ne le sont les cerfs de l'Amérique et des Indes; mais il en est à leur égard comme chez les anciens à l'égard des diverses antilopes; c'est faute d'une bonne méthode pour les distinguer, et non pas d'occasions pour les voir, qu'on ne les a pas mieux fait connaître. Nous pouvons donc dire que le mouflon des montagnes Bleues est jusqu'à présent le seul quadrupède d'Amérique un peu considérable dont la découverte soit tout à fait moderne; et peut-être n'est-ce qu'un argali venu de la Sibérie sur la glace.

Comment croire après cela que les immenses mastodontes, les gigantesques mégathériums, dont on a trouvé les os sous la terre dans les deux Amériques vivent encore sur ce continent? Comment auraient-ils échappé à ces peuplades errantes qui parcourent sans cesse le pays dans tous les sens, et qui reconnaissent elles-mêmes qu'ils n'y existent plus, puisqu'elles ont imaginé une fable sur leur destruction, disant qu'ils furent tués par le Grand Esprit, pour les empêcher d'anéantir la race humaine? Mais on voit que cette fable a été occasionnée par la découverte des os, comme celle des habitants de la Sibérie sur le mammouth, qu'ils prétendent vivre sous

terre à la manière des taupes, et comme toutes celles des anciens sur les tombeaux de géants, qu'ils plaçaient partout où l'on trouvait des os d'éléphant.

Ainsi l'on peut bien croire que si, comme nous le dirons tout à l'heure, aucune des grandes espèces de quadrupèdes aujourd'hui enfouies dans des couches pierreuses régulières ne s'est trouvée semblable aux espèces vivantes que l'on connaît, ce n'est pas l'effet d'un simple hasard, ni parce que précisément ces espèces, dont on n'a que les os fossiles, sont cachées dans les déserts et ont échappé jusqu'ici à tous les voyageurs : l'on doit, au contraire, regarder ce phénomène comme tenant à des causes générales, et son étude comme l'une des plus propres à nous faire remonter à la nature de ces causes.

Les os fossiles des quadrupèdes sont difficiles à déterminer.

Mais si cette étude est plus satisfaisante par ses résultats que celle des autres restes d'animaux fossiles, elle est aussi hérissée de difficultés beaucoup plus nombreuses. Les coquilles fossiles se présentent pour l'ordinaire dans leur entier, et avec tous les caractères qui peuvent les faire rapprocher de leurs analogues dans les collections ou dans les ouvrages des naturalistes; les poissons même offrent leur squelette plus ou moins entier : on y distingue presque toujours la forme générale de leur corps, et le plus souvent leurs caractères génériques et spécifiques, qui se tirent de leurs parties solides. Dans les quadrupèdes, au contraire, quand on rencontrerait le squelette entier, on aurait de la peine à y appliquer des caractères tirés pour la plupart des poils, des couleurs et d'autres marques qui s'évanouissent avec l'incrustation; et même il est infini-

ment rare de trouver un squelette fossile un peu complet; des os isolés, et jetés pêle-mêle, presque toujours brisés et réduits à des fragments, voilà tout ce que nos couches nous fournissent dans cette classe, et la seule ressource du naturaliste. Aussi peut-on dire que la plupart des observateurs, effrayés de ces difficultés, ont passé légèrement sur les os fossiles de quadrupèdes, les ont classés d'une manière vague, d'après des ressemblances superficielles, ou n'ont pas même hasardé de leur donner un nom; en sorte que cette partie de l'histoire des fossiles, la plus importante et la plus instructive de toutes, est aussi de toutes la moins cultivée [1].

Principe de cette détermination.

Heureusement l'anatomie comparée possédait un principe qui, bien développé, était capable de faire évanouir tous les embarras : c'était celui de la corrélation des formes dans les êtres organisés, au moyen duquel chaque sorte d'être pourrait, à la rigueur, être reconnue par chaque fragment de chacune de ses parties.

Tout être organisé forme un ensemble, un système unique et clos, dont les parties se correspondent mutuellement, et concourent à la même action définitive par une réaction réciproque. Aucune de ces parties ne peut changer sans que les autres ne changent aussi, et par conséquent

[1] Je ne prétends point par cette remarque, ainsi que je l'ai déjà dit plus haut, diminuer le mérite des observations de MM. Camper, Pallas, Blumenbach, Sœmmerring, Merk, Faujas, Rosenmüller, Home, etc.; mais leurs travaux estimables, qui m'ont été fort utiles, et que je cite partout, ne sont que partiels, et plusieurs de ces travaux n'ont été publiés que depuis les premières éditions de ce discours.

chacune d'elles prise séparément indique et donne toutes les autres.

Ainsi, comme je l'ai dit ailleurs, si les intestins d'un animal sont organisés de manière à ne digérer que de la chair et de la chair récente, il faut aussi que ses mâchoires soient construites pour dévorer une proie; ses griffes pour la saisir et la déchirer; ses dents pour la couper et la diviser[1]; le système entier de ses organes du mouvement pour la poursuivre et pour l'atteindre; ses organes des sens pour l'apercevoir de loin; il faut même que la nature ait placé dans son cerveau l'instinct nécessaire pour savoir se cacher et tendre des piéges à ses victimes. Telles seront les conditions générales du régime carnivore; tout animal destiné pour ce régime les réunira infailliblement, car sa race n'aurait pu subsister sans elles; mais sous ces conditions générales il en existe de particulières, relatives à la grandeur, à l'espèce, au séjour de la proie pour laquelle l'animal est disposé; et de chacune de ces conditions particulières résultent des modifications de détail dans les formes, qui dérivent des conditions générales : ainsi, non-seulement la classe, mais l'ordre, mais le genre, et jusqu'à l'espèce, se trouvent exprimés dans la forme de chaque partie.

En effet, pour que la mâchoire puisse saisir il lui faut une certaine forme de condyle, un certain rapport entre la position et la résistance et celle de la puissance avec

[1] Il ne faut pas perdre de vue que les caractères tirés de la forme et de la disposition des dents ne sont applicables qu'aux mammifères. Dans les classes inférieures (oiseaux, reptiles, poissons, etc.) les dents, si elles ne manquent pas entièrement, ne servent point à la mastication; leur usage ainsi que leur organisation y sont tout différents. (H.)

le point d'appui, un certain volume dans le muscle crotaphite qui exige une certaine étendue dans la fosse qui le reçoit, et une certaine convexité de l'arcade zygomatique sous laquelle il passe; cette arcade zygomatique doit aussi avoir une certaine force pour donner appui au muscle masseter.

Pour que l'animal puisse emporter sa proie il lui faut une certaine vigueur dans les muscles qui soulèvent sa tête, d'où résulte une forme déterminée dans les vertèbres où ces muscles ont leurs attaches, et dans l'occiput, où ils s'insèrent.

Pour que les dents puissent couper la chair il faut qu'elles soient tranchantes, et qu'elles le soient plus ou moins selon qu'elles auront plus ou moins exclusivement de la chair à couper. Leur base devra être d'autant plus solide qu'elles auront plus d'os et de plus gros os à briser. Toutes ces circonstances influeront aussi sur le développement de toutes les parties qui servent à mouvoir la mâchoire.

Pour que les griffes puissent saisir cette proie il faudra une certaine mobilité dans les doigts, une certaine force dans les ongles, d'où résulteront des formes déterminées dans toutes les phalanges et des distributions nécessaires de muscles et de tendons; il faudra que l'avant-bras ait une certaine facilité à se tourner, d'où résulteront encore des formes déterminées dans les os qui le composent. Mais les os de l'avant-bras, s'articulant sur l'humérus, ne peuvent changer de formes sans entraîner des changements dans celui-ci : les os de l'épaule devront avoir un certain degré de fermeté dans les animaux qui emploient leurs bras pour saisir; et il en résultera encore pour eux des formes particulières. Le jeu de toutes ces parties

exigera dans tous leurs muscles de certaines proportions, et les impressions de ces muscles ainsi proportionnés détermineront encore plus particulièrement les formes des os.

Il est aisé de voir que l'on peut tirer des conclusions semblables pour les extrémités postérieures, qui contribuent à la rapidité des mouvements généraux; pour la composition du tronc et les formes des vertèbres, qui influent sur la facilité, la flexibilité de ces mouvements; pour les formes des os du nez, de l'orbite, de l'oreille, dont les rapports avec la perfection des sens de l'odorat, de la vue, de l'ouïe sont évidents. En un mot, la forme de la dent entraîne la forme du condyle, celle de l'omoplate, celle des ongles, tout comme l'équation d'une courbe entraîne toutes ses propriétés; et de même qu'en prenant chaque propriété séparément pour base d'une équation particulière, on retrouverait et l'équation ordinaire et toutes les autres propriétés quelconques, de même l'ongle, l'omoplate, le condyle, le fémur, et tous les autres os pris chacun séparément, donnent la dent ou se donnent réciproquement; et en commençant par chacun d'eux, celui qui posséderait rationnellement les lois de l'économie organique pourrait refaire tout l'animal.

Ce principe est assez évident en lui-même, dans cette acception générale, pour n'avoir pas besoin d'une plus ample démonstration; mais quand il s'agit de l'appliquer il est un grand nombre de cas où notre connaissance théorique des rapports des formes ne suffirait point, si elle n'était appuyée sur l'observation.

Nous voyons bien, par exemple, que les animaux à sabots doivent être herbivores, puisqu'ils n'ont aucun moyen de saisir une proie; nous voyons bien encore que, n'ayant d'autre usage à faire de leurs pieds de devant

que de soutenir leur corps, ils n'ont pas besoin d'une épaule aussi vigoureusement organisée, d'où résulte l'absence de clavicule et d'acromion, l'étroitesse de l'omoplate; n'ayant pas non plus besoin de tourner leur avant-bras, leur radius sera soudé au cubitus, ou du moins articulé par ginglyme, et non par athrodie avec l'humérus; leur régime herbivore exigera des dents à couronne plate pour broyer les semences et les herbages; il faudra que cette couronne soit inégale, et pour cet effet que les parties d'émail y alternent avec les parties osseuses; cette sorte de couronne nécessitant des mouvements horizontaux pour la trituration, le condyle de la mâchoire ne pourra être un gond aussi serré que dans les carnassiers; il devra être aplati, et répondre aussi à une facette de l'os des tempes plus ou moins aplatie; la fosse temporale, qui n'aura qu'un petit muscle à loger, sera peu large et peu profonde, etc. Toutes ces choses se déduisent l'une de l'autre, selon leur plus ou moins de généralité, et de manière que les unes sont essentielles et exclusivement propres aux animaux à sabots, et que les autres, quoique également nécessaires dans ces animaux, ne leur seront pas exclusives, mais pourront se retrouver dans d'autres animaux, où le reste des conditions permettra encore celles-là.

Si l'on descend ensuite aux ordres ou subdivisions de la classe des animaux à sabots, et que l'on examine quelles modifications subissent les conditions générales, ou plutôt quelles conditions particulières il s'y joint, d'après le caractère propre à chacun de ces ordres, les raisons des conditions subordonnées commencent à paraître moins claires. On conçoit bien encore en gros la nécessité d'un système digestif plus compliqué dans les espèces où le système dentaire est plus imparfait; ainsi l'on peut se dire que

ceux-là devaient être plutôt des animaux ruminants où il manque tel ou tel ordre de dents; on peut en déduire une certaine forme d'œsophage et des formes correspondantes des vertèbres du cou, etc. Mais je doute qu'on eût deviné, si l'observation ne l'avait appris, que les ruminants auraient tous le pied fourchu, et qu'ils seraient les seuls qui l'auraient : je doute qu'on eût deviné qu'il n'y aurait de cornes au front que dans cette seule classe; que ceux d'entre eux qui auraient des canines aiguës manqueraient pour la plupart de cornes, etc.

Cependant, puisque ces rapports sont constants, il faut bien qu'ils aient une cause suffisante; mais comme nous ne la connaissons pas, nous devons suppléer au défaut de la théorie par le moyen de l'observation; elle nous sert à établir des lois empiriques, qui deviennent presque aussi certaines que les lois rationnelles, quand elles reposent sur des observations assez répétées : en sorte qu'aujourd'hui quelqu'un qui voit seulement la piste d'un pied fourchu peut en conclure que l'animal qui a laissé cette empreinte ruminait; et cette conclusion est tout aussi certaine qu'aucune autre en physique ou en morale. Cette seule piste donne donc à celui qui l'observe et la forme des dents, et la forme des mâchoires, et la forme des vertèbres, et la forme de tous les os des jambes, des cuisses, des épaules et du bassin de l'animal qui vient de passer. C'est une marque plus sûre que toutes celles de Zadig.

Qu'il y ait cependant des raisons secrètes de tous ces rapports, c'est ce que l'observation même fait entrevoir indépendamment de la philosophie générale.

En effet, quand on forme un tableau de ces rapports, on y remarque non-seulement une constance spécifique, si l'on peut s'exprimer ainsi, entre telle forme de tel organe

et telle autre forme d'un organe différent; mais l'on aperçoit aussi une constance classique et une gradation correspondante dans le développement de ces deux organes, qui montrent, presque aussi bien qu'un raisonnement effectif, leur influence mutuelle.

Par exemple, le système dentaire des animaux à sabots non ruminants est en général plus parfait que celui des animaux à pieds fourchus ou ruminants, parce que les premiers ont des incisives ou des canines, et presque toujours des unes et des autres aux deux mâchoires; et la structure de leur pied est en général plus compliquée, parce qu'ils ont plus de doigts, ou des ongles qui enveloppent moins les phalanges, ou plus d'os distincts au métacarpe et au métatarse, ou des os du tarse plus nombreux, ou un péroné plus distinct du tibia, ou bien enfin parce qu'ils réunissent souvent toutes ces circonstances. Il est impossible de donner des raisons de ces rapports; mais ce qui prouve qu'ils ne sont point l'effet du hasard, c'est que toutes les fois qu'un animal à pied fourchu montre dans l'arrangement de ses dents quelque tendance à se rapprocher des animaux dont nous parlons, il montre aussi une tendance semblable dans l'arrangement de ses pieds. Ainsi les chameaux, qui ont des canines, et même deux ou quatre incisives à la mâchoire supérieure, ont un os de plus au tarse, parce que leur scaphoïde n'est pas soudé au cuboïde, et des ongles très-petits, avec des phalanges onguéales correspondantes. Les chevrotains, dont les canines sont très-développées, ont un péroné distinct tout le long de leur tibia, tandis que les autres pieds fourchus n'ont pour tout péroné qu'un petit os articulé au bas du tibia. Il y a donc une harmonie constante entre deux organes en apparence fort étrangers l'un à l'autre, et les gradations de leurs

formes se correspondent sans interruption, même dans les cas où nous ne pouvons rendre raison de leurs rapports.

Or, en adoptant ainsi la méthode de l'observation comme un moyen supplémentaire quand la théorie nous abandonne, on arrive à des détails faits pour étonner. La moindre facette d'os, la moindre apophyse ont un caractère déterminé, relatif à la classe, à l'ordre, au genre et à l'espèce auxquels elles appartiennent, au point que toutes les fois que l'on a seulement une extrémité d'os bien conservée, on peut, avec de l'application et en s'aidant avec un peu d'adresse de l'analogie et de la comparaison effective, déterminer toutes ces choses aussi sûrement que si l'on possédait l'animal entier. J'ai fait bien des fois l'expérience de cette méthode sur des portions d'animaux connus, avant d'y mettre entièrement ma confiance pour les fossiles; mais elle a toujours eu des succès si infaillibles, que je n'ai plus aucun doute sur la certitude des résultats qu'elle m'a donnés [1].

Il est vrai que j'ai joui de tous les secours qui pouvaient m'être nécessaires, et que ma position heureuse et une recherche assidue pendant près de trente ans m'ont procuré des squelettes de tous les genres et sous-genres de quadrupèdes, et même de beaucoup d'espèces dans certains genres, et de plusieurs individus dans quelques espèces. Avec de tels moyens il m'a été aisé de multiplier mes comparaisons, et de vérifier dans tous leurs détails les applications que je faisais de mes lois.

Nous ne pouvons traiter plus au long de cette méthode, et nous sommes obligé de renvoyer à la grande anatomie comparée que nous ferons bientôt paraître, et

[1] Voyez la note 3 de l'Appendice.

où l'on en trouvera toutes les règles. Cependant un lecteur intelligent pourra déjà en abstraire un grand nombre de l'ouvrage sur les os fossiles, s'il prend la peine de suivre toutes les applications que nous y en avons faites. Il verra que c'est par cette méthode seule que nous nous sommes dirigé, et qu'elle nous a presque toujours suffi pour rapporter chaque os à son espèce, quand il était d'une espèce vivante; à son genre, quand il était d'une espèce inconnue; à son ordre, quand il était d'un genre nouveau; à sa classe enfin, quand il appartenait à un ordre non encore établi; et pour lui assigner dans ces trois derniers cas les caractères propres à le distinguer des ordres, des genres ou des espèces les plus semblables. Les naturalistes n'en faisaient pas davantage, avant nous, pour des animaux entiers. C'est ainsi que nous avons déterminé et classé les restes de plus de cent cinquante mammifères ou quadrupèdes ovipares.

Tableaux des résultats généraux de ces recherches.

Considérés par rapport aux espèces, plus de quatre-ving-dix de ces animaux sont bien certainement inconnus jusqu'à ce jour des naturalistes; onze ou douze ont une ressemblance si absolue avec des espèces connues, que l'on ne peut guère conserver de doute sur leur identité; les autres présentent avec des espèces connues beaucoup de traits de ressemblance; mais la comparaison n'a pu encore en être faite d'une manière assez scrupuleuse pour lever tous les doutes.

Considérés par rapport aux genres, sur les quatre-vingt-dix espèces inconnues, il y en a près de soixante qui appartiennent à des genres nouveaux : les autres es-

pèces se rapportent à des genres ou sous-genres connus.

Il n'est pas inutile de considérer aussi ces animaux par rapport aux classes et aux ordres auxquels ils appartiennent.

Sur les cent cinquante espèces, un quart environ sont des quadrupèdes ovipares, et toutes les autres des mammifères. Parmi celles-ci, plus de la moitié appartiennent aux animaux à sabot non ruminants.

Toutefois, il serait encore prématuré d'établir sur ces nombres aucune conclusion relative à la théorie de la terre, parce qu'ils ne sont point en rapport nécessaire avec les nombres des genres ou des espèces qui peuvent être enfouis dans nos couches. Ainsi, l'on a beaucoup plus recueilli d'os de grandes espèces, qui frappent davantage les ouvriers, tandis que ceux des petites sont ordinairement négligés, à moins que le hasard ne les fasse tomber dans les mains d'un naturaliste, ou que quelque circonstance particulière, comme leur abondance extrême en certains lieux, n'attire l'attention du vulgaire.

Rapports des espèces avec les couches.

Ce qui est le plus important, ce qui fait même l'objet le plus essentiel de tout mon travail et établit sa véritable relation avec la théorie de la terre, c'est de savoir dans quelles couches on trouve chaque espèce, et s'il y a quelques lois générales relatives soit aux subdivisions zoologiques, soit au plus ou moins de ressemblance des espèces avec celles d'aujourd'hui.

Les lois reconnues à cet égard sont très-belles et très-claires.

Premièrement, il est certain que les quadrupèdes ovi-

pares paraissent beaucoup plus tôt que les vivipares, qu'ils sont même plus abondants, plus forts, plus variés dans les anciennes couches qu'à la surface actuelle du globe.

Les *ichthyosaurus*, les *plesiosaurus*, plusieurs tortues, plusieurs crocodiles sont au-dessous de la craie dans les terrains dits communément du Jura. Les monitors de Thuringe seraient plus anciens encore si, comme le pense l'école de Werner, les schistes cuivreux qui les recèlent au milieu de tant de sortes de poissons que l'on croit d'eau douce, sont au nombre des plus anciens lits du terrain secondaire. Les immenses sauriens et les grandes tortues de Maëstricht sont dans la formation crayeuse même; mais ce sont des animaux marins.

Cette première apparition d'ossements fossiles semble donc déjà annoncer qu'il existait des terres sèches et des eaux douces avant la formation de la craie; mais ni à cette époque, ni pendant que la craie s'est formée, ni même longtemps depuis, il ne s'est point incrusté d'ossements de mammifères terrestres, ou du moins le petit nombre de ceux que l'on allègue ne forme qu'une exception presque sans conséquence [1].

Nous commençons à trouver des os de mammifères marins, c'est-à-dire de lamantins et de phoques, dans le calcaire coquillier grossier qui recouvre la craie dans nos environs; mais il n'y a encore aucun os de mammifère terrestre.

[1] Les mâchoires d'un animal de la famille des didelphes paraissent avoir été trouvées dans l'oolithe des environs d'Oxford. Si ce gisement se vérifie, ce sera la plus ancienne espèce de mammifères qui ait laissé des vestiges. Voyez à ce sujet les *Mémoires* de MM. Ruckland, Constant-Prévost, etc.

Malgré les recherches les plus suivies, il m'a été impossible de découvrir aucune trace distincte de cette classe avant les terrains déposés sur le calcaire grossier : des lignites et des molasses en recèlent à la vérité ; mais je doute beaucoup que ces terrains soient tous, comme on le croit, antérieurs à ce calcaire ; les lieux où ils ont fourni des os sont trop limités, trop peu nombreux, pour que l'on ne soit pas obligé de supposer quelque irrégularité ou quelque retour dans leur formation [1]. Au contraire, aussitôt qu'on est arrivé aux terrains qui surmontent le calcaire grossier les os d'animaux terrestres se montrent en grand nombre.

Ainsi, comme il est raisonnable de croire que les coquilles et les poissons n'existaient pas à l'époque de la formation des terrains primordiaux, l'on doit croire aussi que les quadrupèdes ovipares ont commencé avec les poissons, et dès les premiers temps qui ont produit des terrains secondaires ; mais que les quadrupèdes terrestres ne sont venus, du moins en nombre considérable, que longtemps après, et lorsque les calcaires grossiers qui contiennent déjà la plupart de nos genres de coquilles, quoique en espèces différentes des nôtres, eurent été déposés.

Il est à remarquer que ces calcaires grossiers, ceux dont on se sert à Paris pour bâtir, sont les derniers bancs qui annoncent un séjour long et tranquille de la mer sur nos continents. Après eux l'on trouve bien encore des terrains remplis de coquilles et d'autres produits de la mer ; mais ce sont des terrains meubles, des sables, des marnes, des grès, des argiles, qui indiquent plutôt des trans-

[1] M. Robert, jeune naturaliste de Paris, vient de trouver à Nanterre des os de lophiodon et d'anoplothérium leporinum dans des couches qui paraissent appartenir au calcaire grossier lui-même.

ports plus ou moins tumultueux qu'une précipitation tranquille; et s'il y a quelques bancs pierreux et réguliers un peu considérables au-dessous ou au-dessus de ces terrains de transport, ils donnent généralement des marques d'avoir été déposés dans l'eau douce.

Presque tous les os connus de quadrupèdes vivipares sont donc, ou dans ces terrains d'eau douce, ou dans ces terrains de transport; et par conséquent il y a tout lieu de croire que ces quadrupèdes n'ont commencé à exister, ou du moins à laisser de leurs dépouilles dans les couches que nous pouvons sonder, que depuis l'avant-dernière retraite de la mer, et pendant l'état de choses qui a précédé sa dernière irruption.

Mais il y a aussi un ordre dans la disposition de ces os entre eux, et cet ordre annonce encore une succession très-remarquable entre leurs espèces.

D'abord tous les genres inconnus aujourd'hui, les paléothériums, les anoplothériums, etc., sur le gisement desquels on a des notions certaines, appartiennent aux plus anciens des terrains dont il est question ici, à ceux qui reposent immédiatement sur le calcaire grossier [1]. Ce sont eux principalement qui remplissent les bancs réguliers déposés par les eaux douces ou certains lits de transport, très-anciennement formés, composés en général de sables et de cailloux roulés, et qui étaient peut-être les premières alluvions de cet ancien monde. On trouve aussi avec eux quelques espèces perdues de genres connus, mais en petit nombre, et quelques quadrupèdes ovipares et poissons qui paraissent tous d'eau douce. Les lits qui les recèlent sont toujours plus ou moins recouverts par

[1] Quelquefois au calcaire grossier lui-même, comme je viens de le dire pour le lophiodon et l'anoplothérium leporinum.

des lits de transport remplis de coquilles et d'autres produits de la mer.

Les plus célèbres des espèces inconnues qui appartiennent à des genres connus ou à des genres très-voisins de ceux que l'on connaît, comme les éléphants, les rhinocéros, les hippopotames, les mastodontes fossiles, ne se trouvent point avec ces genres plus anciens. C'est dans les seuls terrains de transport qu'on les découvre, tantôt avec des coquilles de mer, tantôt avec des coquilles d'eau douce, mais jamais dans des bancs pierreux réguliers. Tout ce qui se trouve avec ces espèces est ou inconnu comme elles, ou au moins douteux.

Enfin les os d'espèces qui paraissent les mêmes que les nôtres ne se déterrent que dans les derniers dépôts d'alluvions formés sur les bords des rivières, ou sur les fonds d'anciens étangs ou marais desséchés, ou dans l'épaisseur des couches de tourbes, ou dans les fentes et cavernes de quelques rochers, ou enfin à peu de distance de la superficie, dans des endroits où ils peuvent avoir été enfouis par des éboulements ou par la main des hommes; et leur position superficielle fait que ces os, les plus récents de tous, sont aussi, presque toujours, les moins bien conservés.

Il ne faut pas croire cependant que cette classification des divers gisements soit aussi nette que celle des espèces, ni qu'elle porte un caractère de démonstration comparable : il y a des raisons nombreuses pour qu'il n'en soit pas ainsi.

D'abord toutes mes déterminations d'espèces ont été faites sur les os eux-mêmes, ou sur de bonnes figures; il s'en faut, au contraire, beaucoup que j'aie observé par moi-même tous les lieux où ces os ont été découverts.

Très-souvent j'ai été obligé de m'en rapporter à des relations vagues, ambiguës, faites par des personnes qui ne savaient pas bien elles-mêmes ce qu'il fallait observer; plus souvent encore je n'ai point trouvé de renseignements du tout.

Secondement, il peut y avoir à cet égard infiniment plus d'équivoque qu'à l'égard des os eux-mêmes. Le même terrain peut paraître récent dans les endroits où il est superficiel, et ancien dans ceux où il est recouvert par les bancs qui lui ont succédé. Des terrains anciens peuvent avoir été transportés par des inondations partielles, et avoir couvert des os récents; ils peuvent s'être éboulés sur eux et les avoir enveloppés et mêlés avec les productions de l'ancienne mer qu'ils recélaient auparavant; des os anciens peuvent avoir été lavés par des eaux, et ensuite repris par des alluvions récentes; enfin des os récents peuvent être tombés dans les fentes ou les cavernes d'anciens rochers, et y avoir été enveloppés par des stalactites ou d'autres incrustations. Il faudrait dans chaque cas analyser et apprécier toutes ces circonstances, qui peuvent masquer aux yeux la véritable origine des fossiles; et rarement les personnes qui ont recueilli des os se sont elles doutées de cette nécessité, d'où il résulte que les véritables caractères de leur gisement ont presque toujours été négligés ou méconnus.

En troisième lieu, il y a quelques espèces douteuses, qui altéreront plus ou moins la certitude des résultats aussi longtemps qu'on ne sera pas arrivé à des distinctions nettes à leur égard; ainsi les chevaux, les buffles, qu'on trouve avec les éléphants, n'ont point encore de caractères spécifiques particuliers; et les géologistes qui ne voudront pas adopter mes différentes époques pour les os fossiles pour-

ront en tirer encore pendant bien des années un argument d'autant plus commode que c'est dans mon livre qu'ils le prendront.

Mais, tout en convenant que ces époques sont susceptibles de quelques objections pour les personnes qui considéreront avec légèreté quelque cas particulier, je n'en suis pas moins persuadé que celles qui embrasseront l'ensemble des phénomènes ne seront point arrêtées par ces petites difficultés partielles, et reconnaîtront avec moi qu'il y a eu au moins une et très-probablement deux successions dans la classe des quadrupèdes avant celle qui peuple aujourd'hui la surface de nos contrées.

Ici je m'attends encore à une autre objection, et même on me l'a déjà faite.

Les espèces perdues ne sont pas des variétés des espèces vivantes.

Pourquoi les races actuelles, me dira-t-on, ne seraient-elles pas des modifications de ces races anciennes que l'on trouve parmi les fossiles, modifications qui auraient été produites par les circonstances locales et le changement de climat, et portées à cette extrême différence par la longue succession des années?

Cette objection doit surtout paraître forte à ceux qui croient à la possibilité indéfinie de l'altération des formes dans les corps organisés, et qui pensent qu'avec des siècles et des habitudes toutes les espèces pourraient se changer les unes dans les autres ou résulter d'une seule d'entre elles.

Cependant on peut leur répondre, dans leur propre système, que si les espèces ont changé par degrés, on devrait trouver des traces de ces modifications graduelles;

qu'entre le paléothérium et les espèces d'aujourd'hui l'on devrait découvrir quelques formes intermédiaires, et que jusqu'à présent cela n'est point arrivé [1].

Pourquoi les entrailles de la terre n'ont-elles point conservé les monuments d'une généalogie si curieuse, si ce n'est parce que les espèces d'autrefois étaient aussi constantes que les nôtres, ou du moins parce que la catastrophe qui les a détruites ne leur a pas laissé le temps de se livrer à leurs variations?

Quant aux naturalistes qui reconnaissent que les variétés sont restreintes dans certaines limites fixées par la nature, il faut pour leur répondre examiner jusqu'où s'étendent ces limites, recherche curieuse, fort intéressante en elle-même sous une infinité de rapports, et dont on s'est cependant bien peu occupé jusqu'ici.

Cette recherche suppose la définition de l'espèce qui sert de base à l'usage que l'on fait de ce mot, savoir que l'espèce comprend *les individus qui descendent les uns des autres, ou de parents communs, et ceux qui leur ressemblent, autant qu'ils se ressemblent entre eux.* Ainsi nous n'appelons variétés d'une espèce que les races plus ou moins différentes qui peuvent en être sorties par la génération. Nos observations sur les différences entre les ancêtres et les descendants sont donc pour nous la seule règle raisonnable; car toute autre rentrerait dans des hypothèses sans preuves.

Or, en prenant ainsi la *variété*, nous observons que les différences qui la constituent dépendent de circonstances déterminées, et que leur étendue augmente avec l'intensité de ces circonstances.

[1] Voyez note 4 de l'Appendice.

Ainsi les caractères les plus superficiels sont les plus variables : la couleur tient beaucoup à la lumière, l'épaisseur du poil à la chaleur, la grandeur à l'abondance de la nourriture ; mais dans un animal sauvage ces variétés mêmes sont fort limitées par le naturel de cet animal, qui ne s'écarte pas volontiers des lieux où il trouve au degré convenable tout ce qui est nécessaire au maintien de son espèce, et qui ne s'étend au loin qu'autant qu'il y trouve aussi la réunion de ces conditions. Ainsi, quoique le loup et le renard habitent depuis la zone torride jusqu'à la zone glaciale, à peine éprouvent-ils dans cet immense intervalle d'autre variété qu'un peu plus ou un peu moins de beauté dans leur fourrure. J'ai comparé des crânes de renards du Nord et de renards d'Égypte avec ceux des renards de France, et je n'y ai trouvé que des différences individuelles.

Ceux des animaux sauvages qui sont retenus dans des espaces plus limités varient bien moins encore, surtout les carnassiers. Une crinière plus fournie fait la seule différence entre l'hyène de Perse et celle du Maroc.

Les animaux sauvages herbivores éprouvent un peu plus profondément l'influence du climat, parce qu'il s'y joint celle de la nourriture, qui vient à différer quant à l'abondance et quant à la qualité. Ainsi, les éléphants seront plus grands dans telle forêt que dans telle autre ; ils auront des défenses un peu plus longues dans les lieux où la nourriture sera plus favorable à la formation de la matière de l'ivoire ; il en sera de même des rennes, des cerfs, par rapport à leur bois : mais que l'on prenne les deux éléphants les plus dissemblables, et que l'on voie s'il y a la moindre différence dans le nombre ou les articulations des os, dans la structure de leurs dents, etc.

D'ailleurs, les espèces herbivores à l'état sauvage paraissent plus restreintes que les carnassières dans leur dispersion, parce que le changement des espèces végétales se joint à la température pour les arrêter.

La nature a soin aussi d'empêcher l'altération des espèces, qui pourrait résulter de leur mélange, par l'aversion mutuelle qu'elle leur a donnée. Il faut toutes les ruses, toute la puissance de l'homme pour faire contracter ces unions, même à celles qui se ressemblent le plus; et quand les produits sont féconds, ce qui est très-rare, leur fécondité ne va point au delà de quelques générations, et n'aurait probablement pas lieu sans la continuation des soins qui l'ont excitée. Aussi ne voyons-nous pas dans nos bois d'individus intermédiaires entre le lièvre et le lapin, entre le cerf et le daim, entre la marte et la fouine.

Mais l'empire de l'homme altère cet ordre; il développe toutes les variations dont le type de chaque espèce est susceptible, et en tire des produits que ces espèces, livrées à elles-mêmes, n'auraient jamais donnés.

Ici le degré des variations est encore proportionné à l'intensité de leur cause, qui est l'esclavage.

Il n'est pas très-élevé dans les espèces demi-domestiques, comme le chat. Des poils plus doux, des couleurs plus vives, une taille plus ou moins forte, voilà tout ce qu'il éprouve; mais le squelette d'un chat d'Angora ne diffère en rien de constant de celui d'un chat sauvage.

Dans les herbivores domestiques, que nous transportons en toutes sortes de climats, que nous assujettissons à toutes sortes de régimes, auxquels nous mesurons diversement le travail et la nourriture, nous obtenons des variations plus grandes, mais encore toutes superficielles: plus ou moins de taille, des cornes plus ou moins longues, qui

manquent quelquefois entièrement, une loupe de graisse plus ou moins forte sur les épaules, forment les différences des bœufs; et ces différences se conservent longtemps, même dans les races transportées hors du pays où elles se sont formées, quand on a soin d'en empêcher le croisement.

De cette nature sont aussi les innombrables variétés des moutons, qui portent principalement sur la laine, parce que c'est l'objet auquel l'homme a donné le plus d'attention. Elles sont un peu moindres, quoique encore très-sensibles, dans les chevaux.

En général, les formes des os varient peu; leurs connexions, leurs articulations, la forme des grandes dents molaires, ne varient jamais.

Le peu de développement des défenses dans le cochon domestique, la soudure de ses ongles dans quelques-unes de ses races, sont l'extrême des différences que nous avons produites dans les herbivores domestiques.

Les effets les plus marqués de l'influence de l'homme se montrent sur l'animal dont il a fait le plus complétement la conquête, sur le chien, cette espèce tellement dévouée à la nôtre, que les individus mêmes semblent nous avoir sacrifié leur moi, leur intérêt, leur sentiment propre. Transportés par les hommes dans tout l'univers, soumis à toutes les causes capables d'influer sur leur développement, assortis dans leurs unions au gré de leurs maîtres, les chiens varient pour la couleur, pour l'abondance du poil, qu'ils perdent même quelquefois entièrement, pour sa nature; pour la taille, qui peut différer comme un à cinq dans les dimensions linéaires, ce qui fait plus du centuple de la masse; pour la forme des oreilles, du nez, de la queue; pour la hauteur relative des

jambes; pour le développement progressif du cerveau dans les variétés domestiques, d'où résulte la forme même de leur tête, tantôt grêle, à museau effilé, à front plat, tantôt à museau court, à front bombé; au point que les différences apparentes d'un mâtin et d'un barbet, d'un lévrier et d'un doguin, sont plus fortes que celles d'aucunes espèces sauvages d'un même genre naturel; enfin, et ceci est le maximum de variation connu jusqu'à ce jour dans le règne animal, il y a des races de chiens qui ont un doigt de plus au pied de derrière avec les os du tarse correspondants, comme il y a dans l'espèce humaine quelques familles sexdigitaires.

Mais dans toutes ces variations les relations des os restent les mêmes, et jamais la forme des dents ne change d'une manière appréciable; tout au plus y a-t-il quelques individus où il se développe une fausse molaire de plus, soit d'un côté, soit de l'autre [1].

Il y a donc dans les animaux des caractères qui résistent à toutes les influences, soit naturelles, soit humaines; et rien n'annonce que le temps ait à leur égard plus d'effet que le climat et la domesticité.

Je sais que quelques naturalistes comptent beaucoup sur les milliers de siècles, qu'ils accumulent d'un trait de plume; mais dans de semblables matières nous ne pouvons guère juger de ce qu'un long temps produirait qu'en multipliant par la pensée ce que produit un temps moindre. J'ai donc cherché à recueillir les plus anciens documents sur les formes des animaux, et il n'en existe

[1] Voyez le *Mémoire* de mon frère sur les variétés des chiens, qui est inséré dans les *Annales du Muséum d'Histoire Naturelle*. Ce travail a été exécuté à ma prière, avec les squelettes que j'ai fait préparer exprès de toutes les variétés de chiens.

point qui égalent pour l'antiquité et pour l'abondance ceux que nous fournit l'Égypte. Elle nous offre non-seulement des images, mais les corps des animaux eux-mêmes, embaumés dans ses catacombes.

J'ai examiné avec le plus grand soin les figures d'animaux et d'oiseaux gravées sur les nombreux obélisques venus d'Égypte dans l'ancienne Rome. Toutes ces figures sont pour l'ensemble, qui seul a pu être l'objet de l'attention des artistes, d'une ressemblance parfaite avec les espèces telles que nous les voyons aujourd'hui.

Chacun peut examiner les copies qu'en donnent Kirker et Zoega : sans conserver la pureté de trait des originaux, elles offrent encore des figures très-reconnaissables. On y distingue aisément l'ibis, le vautour, la chouette, le faucon, l'oie d'Égypte, le vanneau, le râle de terre, la vipère haje ou l'aspic, le céraste, le lièvre d'Égypte avec ses longues oreilles, l'hippopotame même; et dans ces nombreux monuments gravés dans le grand ouvrage sur l'Égypte, on voit quelquefois les animaux les plus rares, l'algazel, par exemple, qui n'a été vu en Europe que depuis quelques années [1].

Mon savant collègue M. Geoffroy Saint-Hilaire, pénétré de l'importance de cette recherche, a eu soin de recueillir dans les tombeaux et dans les temples de la haute et de la basse Égypte le plus qu'il a pu de momies d'animaux. Il a rapporté des chats, des ibis, des oiseaux de proie, des chiens, des singes, des crocodiles, une tête de bœuf, embaumés; et l'on n'aperçoit certainement pas plus de différence entre ces êtres et ceux que nous voyons

[1] La première image que l'on en ait d'après nature est dans la *Description de la Ménagerie*, par mon frère : on le voit parfaitement représenté, *Description de l'Égypte*, *Antiq.*, tom. IV, pl. XLIX.

qu'entre les momies humaines et les squelettes d'hommes d'aujourd'hui [1]. On pouvait en trouver entre les momies d'ibis et l'ibis tel que le décrivaient jusqu'à ce jour les naturalistes; mais j'ai levé tous les doutes dans un mémoire sur cet oiseau [2], où j'ai montré qu'il est encore maintenant le même que du temps des Pharaons. Je sais bien que je ne cite là que des individus de deux ou trois mille ans; mais c'est toujours remonter aussi haut que possible [3].

Il n'y a donc dans les faits connus rien qui puisse appuyer le moins du monde l'opinion que les genres nouveaux que j'ai découverts ou établis parmi les fossiles, non plus que ceux qui l'ont été par d'autres naturalistes, les *paléothériums*, les *anoplothériums*, les *mégalonyx*, les *mastodontes*, les *ptérodactyles*, les *ichthyosaurus*, etc., aient pu être les souches de quelques-uns des animaux d'aujourd'hui, lesquels n'en différeraient que par l'influence du temps ou du climat; et quand il serait vrai (ce que je suis loin encore de croire) que les éléphants, les rhinocéros, les cerfs gigantesques, les ours fossiles ne diffèrent pas plus de ceux d'à présent que les races des chiens ne diffèrent entre elles, on ne pourrait pas conclure de là l'identité d'espèces, parce que les races des chiens ont été soumises à l'influence de la domesticité, que ces autres animaux n'ont ni subie ni pu subir.

Au reste, lorsque je soutiens que les bancs pierreux

[1] Voyez sur les variétés des crocodiles la note du tom. II, p. 31, de mon *Règne Animal*, deuxième édition.

[2] [Voyez ce mémoire, avec les planches qui l'accompagnent, dans les *Recherches sur les ossements fossiles*, 2e et 3e éd. in-4°, t. I, p. CXLI, et 4e éd. in-8°, 1834, t. I, p. 418.]

[3] Voyez note 5 de l'Appendice.

contiennent les os de plusieurs genres, et les couches meubles ceux de plusieurs espèces qui n'existent plus, je ne prétends pas qu'il ait fallu une création nouvelle pour produire les espèces aujourd'hui existantes; je dis seulement qu'elles n'existaient pas dans les lieux où on les voit à présent, et qu'elles ont dû y venir d'ailleurs.

Supposons, par exemple, qu'une grande irruption de la mer couvre d'un amas de sables ou d'autres débris le continent de la Nouvelle-Hollande : elle y enfouira les cadavres des kangourous, des phascolomes, des dasyures, des péramèles, des phalangers volants, des échidnés et des ornithorhynques, et elle détruira entièrement les espèces de tous ces genres, puisque aucun d'eux n'existe maintenant en d'autres pays.

Que cette même révolution mette à sec les petits détroits multipliés qui séparent la Nouvelle-Hollande du continent de l'Asie, elle ouvrira un chemin aux éléphants, aux rhinocéros, aux buffles, aux chevaux, aux chameaux, aux tigres, et à tous les autres quadrupèdes asiatiques, qui viendront peupler une terre où ils auront été auparavant inconnus.

Qu'ensuite un naturaliste, après avoir bien étudié toute cette nature vivante, s'avise de fouiller le sol sur lequel il vit, il y trouvera des restes d'êtres tout différents.

Ce que la Nouvelle-Hollande serait dans la supposition que nous venons de faire, l'Europe, la Sibérie, une grande partie de l'Amérique, le sont effectivement; et peut-être trouvera-t-on un jour, quand on examinera les autres contrées et la Nouvelle-Hollande elle-même, qu'elles ont toutes éprouvé des révolutions semblables, je dirais presque des échanges mutuels de productions; car, poussons la supposition plus loin : après ce transport des animaux

asiatiques dans la Nouvelle-Hollande, admettons une seconde révolution, qui détruise l'Asie, leur patrie primitive : ceux qui les observeraient dans la Nouvelle-Hollande, leur seconde patrie, seraient tout aussi embarrassés de savoir d'où ils seraient venus qu'on peut l'être maintenant pour trouver l'origine des nôtres.

J'applique cette manière de voir à l'espèce humaine.

Il n'y a point d'os humains fossiles.

Il est certain qu'on n'a pas encore trouvé d'os humains parmi les fossiles; et c'est une preuve de plus que les races fossiles n'étaient point des variétés, puisqu'elles n'avaient pu subir l'influence de l'homme.

Je dis que l'on n'a jamais trouvé d'os humains parmi les fossiles, bien entendu parmi les fossiles proprement dits, ou, en d'autres termes, dans les couches régulières de la surface du globe; car dans les tourbières, dans les alluvions, comme dans les cimetières, on pourrait aussi bien déterrer des os humains que des os de chevaux ou d'autres espèces vulgaires; il pourrait s'en trouver également dans des fentes de rocher, dans des grottes où la stalactite se serait amoncelée sur eux; mais dans des lits qui recèlent les anciennes races, parmi les paléothériums, et même parmi les éléphants et les rhinocéros, on n'a jamais découvert le moindre ossement humain. Il n'est guère autour de Paris d'ouvriers qui ne croient que les os dont nos plâtrières fourmillent sont en grande partie des os d'hommes; mais, comme j'ai vu plusieurs milliers de ces os, il m'est bien permis d'affirmer qu'il n'y en a jamais eu un seul de notre espèce. J'ai examiné à Pavie les groupes d'ossements rapportés par Spallanzani de l'île

de Cérigo; et, malgré l'assertion de cet observateur célèbre, j'affirme également qu'il n'y en a aucun dont on puisse soutenir qu'il est humain. L'*homo diluvii testis* de Scheuchzer a été replacé, dès ma première édition, à son véritable genre, qui est celui des salamandres[1]; et dans un examen que j'en ai fait depuis à Harlem, par la complaisance de M. Van Marum, qui m'a permis de découvrir les parties cachées dans la pierre, j'ai obtenu la preuve complète de ce que j'avais annoncé[2]. On voit parmi les os trouvés à Canstadt un fragment de mâchoire et quelques ouvrages humains; mais on sait que le terrain fut remué sans précaution, et que l'on ne tint point note des diverses hauteurs où chaque chose fut découverte. Partout ailleurs les morceaux donnés pour humains se sont trouvés, à l'examen, de quelque animal, soit qu'on les ait examinés en nature ou simplement en figures. Tout nouvellement encore on a prétendu en avoir découvert à Marseille, dans une pierre longtemps négligée[3] : c'étaient des empreintes de tuyaux marins[4]. Les véritables os d'hommes étaient des cadavres tombés dans des fentes ou restés en d'anciennes galeries de mines, ou enduits d'incrustations; et j'étends cette assertion jusqu'aux squelettes humains découverts à la Guadeloupe dans une roche formée

[1] L'*homme témoin du déluge* est une grande salamandre, alliée à un animal fort singulier, l'axolotl, que M. de Humboldt a rapportée des grands lacs situés autour de Mexico. Il appartient aux plus récentes formations d'eau douce d'Œningen. (Humboldt, *Cosmos*, tome I, p. 316.) (H.)

[2] Voyez note 6 de l'Appendice.

[3] Voyez le *Journal de Marseille et des Bouches-du-Rhône* des 27 sept., 25 oct. et 1er nov. 1820.

[4] Je m'en suis assuré par les dessins que m'en a envoyés M. Cottard, aujourd'hui recteur de l'Académie d'Aix.

de parcelles de madrépores rejetées par la mer et unies par un stuc calcaire [1]. Les os humains trouvés près de

[1] Ces squelettes plus ou moins mutilés se trouvent près du port du Moule, à la côte nord-ouest de la grande terre de la Guadeloupe, dans une espèce de glacis appuyé contre les bords escarpés de l'île, que l'eau recouvre en grande partie à la haute mer, et qui n'est qu'un tuf formé et journellement accru par les débris très-menus de coquillages et de coraux que les vagues détachent des rochers, et dont l'amas prend une grande cohésion dans les endroits qui sont plus souvent à sec. On reconnaît à la loupe que plusieurs de ces fragments ont la même teinte rouge qu'une partie des coraux contenus dans les récifs de l'île. Ces sortes de formations sont communes dans tout l'Archipel des Antilles, où les nègres les connaissent sous le nom de *maçonne-bon-dieu*. Leur accroissement est d'autant plus rapide, que le mouvement des eaux est plus violent. Elles ont étendu la plaine des Cayes à Saint-Domingue, dont la situation a quelque analogie avec la plage du Moule, et l'on y trouve quelquefois des débris de vases et d'autres ouvrages humains à vingt pieds de profondeur. On a fait mille conjectures, et même imaginé des événements pour expliquer ces squelettes de la Guadeloupe; mais, d'après toutes ces circonstances, M. Moreau de Jonnès, correspondant de l'Académie des Sciences, qui a été sur les lieux, et à qui je dois tout le détail ci-dessus, pense que ce sont simplement des cadavres de personnes qui ont péri dans quelque naufrage. Ils furent découverts en 1805 par M. Manuel Gortès y Campomanès, alors officier d'état-major, de service dans la colonie. Le général Ernouf, gouverneur, en fit extraire un avec beaucoup de peine, auquel il manquait la tête et presque toutes les extrémités supérieures : on l'avait déposé à la Guadeloupe, et on attendait d'en avoir un plus complet pour les envoyer ensemble à Paris, lorsque l'île fut prise par les Anglais. L'amiral Cochrane ayant trouvé ce squelette au quartier général l'envoya à l'amirauté anglaise, qui l'offrit au Muséum Britannique. Il est encore dans cette collection, où M. Kœnig, conservateur de la partie minéralogique, l'a décrit pour les *Trans. phil.* de 1814, et où je l'ai vu en 1818. M. Kœnig fait observer que la pierre où il est engagé n'a point été taillée, mais qu'elle semble avoir été simplement insérée, comme un noyau distinct, dans la masse environnante. Le squelette y est tellement superficiel, qu'on

Kœstriz, et indiqués par M. de Schlotheim, avaient été annoncés comme tirés de bancs très-anciens; mais ce savant respectable s'est empressé de faire connaître combien cette assertion est encore sujette au doute [1]. Il en est de même des objets de fabrication humaine. Les morceaux de fer trouvés à Montmartre sont des broches que les ouvriers emploient pour mettre la poudre, et qui cassent quelquefois dans la pierre [2].

On a fait grand bruit il y a quelques mois de certains fragments humains, trouvés dans des cavernes à ossements de nos provinces méridionales; mais il suffit qu'ils aient

a dû s'apercevoir de sa présence à la saillie de quelques-uns de ses os. Ils contiennent encore des parties animales et tout leur phosphate de chaux. La gangue, toute formée de parcelles de coraux et de pierre calcaire compacte, se dissout promptement dans l'acide nitrique. M. Kœnig y a reconnu des fragments de *millepora miniacea*, de quelques madrépores, et de coquilles qu'il compare à l'*helix acuta* et au *turbo pica*. Plus nouvellement le général Donzelot a fait extraire un autre de ces squelettes, que l'on voit au cabinet du roi. C'est un corps qui a les genoux reployés. Il y reste quelque peu de la mâchoire supérieure, la moitié gauche de l'inférieure, presque tout un côté du tronc et du bassin, et une grande partie de l'extrémité supérieure et de l'extrémité inférieure gauches. La gangue est sensiblement un travertin dans lequel sont enfouies des coquilles de la mer voisine et des coquilles terrestres qui vivent encore aujourd'hui dans l'île, nommément le *bulimus guadalupensis* de Férussac.

[1] Voyez le *Traité des Pétrifications* de M. de Schlotheim; Gotha, 1820, pag. 57; et sa lettre dans l'*Isis* de 1820, huitième cahier, supplément n° 6.

[2] Il n'est pas sans doute nécessaire que je parle de ces fragments de grès dont on a cherché à faire quelque bruit il y a quelques années (en 1824), et où l'on prétendait voir un homme et un cheval pétrifiés. Cette seule circonstance, que c'était d'un homme et d'un cheval avec leur chair et leur peau qu'ils devaient offrir à la représentation, aurait dû faire comprendre à tout le monde qu'il ne pouvait s'agir que d'un jeu de la nature et non d'une pétrification véritable.

été trouvés dans des cavernes pour qu'ils rentrent dans la règle.

Cependant les os humains se conservent aussi bien que ceux des animaux, quand ils sont dans les mêmes circonstances [1]. On ne remarque en Égypte nulle différence entre les momies humaines et celles de quadrupèdes. J'ai recueilli, dans les fouilles faites, il y a quelques années, dans l'ancienne église de Sainte-Geneviève, des os humains enterrés sous la première race, qui pouvaient même appartenir à quelques princes de la famille de Clovis, et qui ont encore très-bien conservé leurs formes [2]. On ne voit pas dans les champs de bataille que les squelettes des hommes soient plus altérés que ceux des chevaux, si l'on défalque l'influence de la grandeur; et nous trouvons parmi les fossiles des animaux aussi petits que le rat encore parfaitement conservés.

Tout porte donc à croire que l'espèce humaine n'existait point dans les pays où se découvrent les os fossiles, à l'époque des révolutions qui ont enfoui ces os; car il n'y aurait eu aucune raison pour qu'elle échappât tout entière à des catastrophes aussi générales, et pour que ses restes ne se trouvassent pas aujourd'hui comme ceux des autres animaux : mais je n'en veux pas conclure que l'homme n'existait point du tout avant cette époque. Il pouvait habiter quelques contrées peu étendues, d'où il a repeuplé la terre après ces événements terribles; peut-être aussi les lieux où il se tenait ont-ils été entièrement abîmés, et ses os ensevelis au fond des mers actuelles, à l'exception du petit nombre d'individus qui ont continué

[1] Voyez Appendice, note 7.

[2] Feu Fourcroy en a donné une analyse (*Annales du Muséum*, tom. X, p. 1).

son espèce. Quoi qu'il en soit, l'établissement de l'homme dans les pays où nous avons dit que se trouvent les fossiles d'animaux terrestres, c'est-à-dire dans la plus grande partie de l'Europe, de l'Asie et de l'Amérique, est nécessairement postérieure, non-seulement aux révolutions qui ont enfoui ces os, mais encore à celles qui ont remis à découvert les couches qui les enveloppent, et qui sont les dernières que le globe ait subies : d'où il est clair que l'on ne peut tirer ni de ces os eux-mêmes, ni des amas plus ou moins considérables de pierres ou de terre qui les recouvrent, aucun argument en faveur de l'ancienneté de l'espèce humaine dans ces divers pays.

Preuves physiques de la nouveauté de l'état actuel des continents.

Au contraire, en examinant bien ce qui s'est passé à la surface du globe, depuis qu'elle a été mise à sec pour la dernière fois, et que les continents ont pris leur forme actuelle au moins dans leurs parties un peu élevées, l'on voit clairement que cette dernière révolution et par conséquent l'établissement de nos sociétés actuelles ne peuvent pas être très anciens. C'est un des résultats à la fois les mieux prouvés et les moins attendus de la saine géologie; résultat d'autant plus précieux, qu'il lie d'une chaîne non interrompue l'histoire naturelle et l'histoire civile.

En mesurant les effets produits dans un temps donné par les causes aujourd'hui agissantes, et en les comparant avec ceux qu'elles ont produits depuis qu'elles ont commencé d'agir, l'on parvient à déterminer à peu près l'instant où leur action a commencé, lequel est nécessairement le même que celui où nos continents ont pris leur

forme actuelle, ou que celui de la dernière retraite subite des eaux.

C'est en effet à compter de cette retraite que nos escarpements actuels ont commencé à s'ébouler et à former à leur pied des collines de débris ; que nos fleuves actuels ont commencé à couler et à déposer leurs alluvions ; que notre végétation actuelle a commencé à s'étendre et à produire du terreau; que nos falaises actuelles ont commencé à être rongées par la mer; que nos dunes actuelles ont commencé à être rejetées par le vent; tout comme c'est de cette même époque que des colonies humaines ont commencé ou recommencé à se répandre, et à faire des établissements dans les lieux dont la nature l'a permis. Je ne parle point de nos volcans, non-seulement à cause de l'irrégularité de leurs éruptions, mais parce que rien ne prouve qu'ils n'aient pu exister sous la mer, et qu'ainsi l'on ne peut les faire servir à la mesure du temps qui s'est écoulé depuis sa dernière retraite.

Atterrissements.

MM. Deluc et Dolomieu sont ceux qui ont le plus soigneusement examiné la marche des atterrissements ; et, quoique fort opposés sur un grand nombre de points de la théorie de la terre, ils s'accordent sur celui-là : les atterrissements augmentent très-vite; ils devaient augmenter bien plus vite encore dans les commencements, lorsque les montagnes fournissaient davantage de matériaux aux fleuves, et cependant leur étendue est encore assez bornée.

Le Mémoire de Dolomieu, sur l'Égypte [1], tend à prou-

[1] *Journal de Physique*, tom. XLII, pag. 40 et suiv.

ver que du temps d'Homère la langue de terre sur laquelle Alexandre fit bâtir sa ville n'existait pas encore; que l'on pouvait naviguer immédiatement de l'île du Phare dans le golfe appelé depuis *lac Maréotis*, et que ce golfe avait alors la longueur indiquée par Ménélas, d'environ quinze à vingt lieues. Il n'aurait donc fallu que les neuf cents ans écoulés entre Homère et Strabon pour mettre les choses dans l'état où ce dernier les décrit, et pour réduire ce golfe à la forme d'un lac de six lieues de longueur. Ce qui est plus certain, c'est que depuis lors les choses ont encore bien changé. Les sables que la mer et le vent ont rejetés ont formé, entre l'île du Phare et l'ancienne ville, une langue de terre de deux cents toises de largeur, sur laquelle la nouvelle ville a été bâtie. Ils ont obstrué la bouche du Nil la plus voisine, et réduit à peu près à rien le lac Maréotis. Pendant ce temps, les alluvions du Nil ont été déposées le long du reste du rivage, et l'ont immensément étendu.

Les anciens n'ignoraient pas ces changements. Hérodote dit que les prêtres d'Égypte regardaient leur pays comme un présent du Nil [1]. Ce n'est, pour ainsi dire, ajoute-t-il, que depuis peu de temps que le Delta a paru [2]. Aristote fait déjà observer qu'Homère parle de Thèbes comme si elle eût été seule en Égypte, et ne fait aucune mention de Memphis [3]. Les bouches canopique et pélusiaque étaient autrefois les principales, et la côte s'étendait en ligne droite de l'une à l'autre; elle paraît encore ainsi dans les cartes de Ptolomée; depuis lors l'eau s'est jetée dans les bouches bolbitine et phatnitique; c'est à

[1] Voyez Appendice, note 8.

[2] Hérod. *Euterpe*, v et xv.

[3] Arist., *Meteor.*, lib. I, cap. 14.

leurs issues que se sont formés les plus grands atterrissements, qui ont donné à la côte un contour demi-circulaire. Les villes de Rosette et de Damiette, bâties au bord de la mer sur ces bouches, il y a moins de mille ans, en sont aujourd'hui à deux lieues. Selon Demaillet, il n'aurait fallu que vingt-six ans pour prolonger d'une demi-lieue un cap en avant de Rosette [1].

L'élévation du sol de l'Égypte s'opère en même temps que cette extension de sa surface, et le fond du lit du fleuve s'élève dans la même proportion que les plaines adjacentes, ce qui fait que chaque siècle l'inondation dépasse de beaucoup les marques qu'elle a laissées dans les siècles précédents. Selon Hérodote, un espace de neuf cents ans avait suffi pour établir une différence de niveau de sept à huit coudées [2]. A Éléphantine l'inondation surmonte aujourd'hui de sept pieds les plus grandes hauteurs qu'elle atteignait sous Septime-Sévère, au commencement du troisième siècle. Au Caire pour qu'elle soit jugée suffisante aux arrosements elle doit dépasser de trois pieds et demi la hauteur qui était nécessaire au neuvième siècle. Les monuments antiques de cette terre célèbre sont tous plus ou moins enfouis par leur base. Le limon amené par le fleuve couvre même de plusieurs pieds les monticules factices sur lesquels reposent les anciennes villes [3].

[1] Demaillet, *Description de l'Égypte*, p. 102 et 103.

[2] Hérod. *Euterpe*, XIII.

[3] Voyez les *Observations sur la vallée d'Égypte et sur l'exhaussement séculaire du sol qui la recouvre*, par M. Girard (grand ouvr. sur *l'Égypte*, ét. mod., *Mém.*, tom. II, pag. 343). Sur quoi nous ferons encore remarquer que Dolomieu, Shaw, et d'autres auteurs respectables, estimaient ces élévations séculaires beaucoup plus haut que M. Girard. Il est fâcheux que nulle part on n'ait essayé

Le delta du Rhône n'est pas moins remarquable par ses accroissements. Astruc en donne le détail dans son *Histoire naturelle du Languedoc*, et, par une comparaison soignée des descriptions de Méla, de Strabon et de Pline, avec l'état des lieux au commencement du dix-huitième siècle, il prouve, en s'appuyant de plusieurs écrivains du moyen âge, que les bras du Rhône se sont allongés de trois lieues depuis dix-huit cents ans; que des atterrissements semblables se sont faits à l'ouest du Rhône, et que nombre d'endroits situés encore il y a six et huit cents ans au bord de la mer ou des étangs sont aujourd'hui à plusieurs milles dans la terre ferme.

Chacun peut apprendre, en Hollande et en Italie, avec quelle rapidité le Rhin, le Pô, l'Arno, aujourd'hui qu'ils sont ceints par des digues, élèvent leur fond; combien leur embouchure avance dans la mer en formant de longs promontoires à ses côtés, et juger par ces faits du peu de siècles que ces fleuves ont employés pour déposer les plaines basses qu'ils traversent maintenant.

Beaucoup de villes qui à des époques bien connues de l'histoire étaient des ports de mer florissants sont aujourd'hui à quelques lieues dans les terres; plusieurs même ont été ruinées par suite de ce changement de position. Venise a peine à maintenir les lagunes qui la séparent du continent, et malgré tous ses efforts elle sera inévitablement un jour liée à la terre ferme [1].

On sait, par le témoignage de Strabon, que du temps d'Auguste Ravenne était dans les lagunes comme y est

d'examiner quelle épaisseur ont aujourd'hui ces terrains au-dessus du sol primitif, du roc naturel.

[1] Voyez le Mém. de M. Forfait, *sur les lagunes de Venise*. (*Mém. de la Classe physique de l'Institut*, t. V, p. 213.)

aujourd'hui Venise; et à présent Ravenne est à une lieue du rivage. Spina avait été fondée au bord de la mer par les Grecs, et dès le temps de Strabon elle en était à quatre-vingt-dix stades : aujourd'hui elle est détruite. Adria en Lombardie, qui avait donné son nom à la mer dont elle était il y a vingt et quelques siècles le port principal, en est maintenant à six lieues. Fortis a même rendu vraisemblable qu'à une époque plus ancienne les monts Euganéens pourraient avoir été des îles.

Mon savant confrère à l'Institut M. de Prony, inspecteur général des ponts et chaussées, m'a communiqué des renseignements bien précieux pour l'explication de ces changements du littoral de l'Adriatique [1]. Ayant été

[1] Extrait des Recherches de M. de Prony *sur le Système hydraulique de l'Italie.*

Déplacement de la partie du rivage de l'Adriatique occupée par les bouches du Pô.

La partie du rivage de l'Adriatique comprise entre les extrémités méridionales du lac ou des lagunes de *Comacchio* et des lagunes de Venise a subi depuis les temps antiques des changements considérables, attestés par les témoignages des auteurs les plus dignes de foi, et que l'état actuel du sol dans les pays situés près de ce rivage ne permet pas de révoquer en doute; mais il est impossible de donner sur les progrès successifs de ces changements des détails exacts, et surtout des mesures précises pour des époques antérieures au douzième siècle de notre ère.

On est cependant assuré que la ville de *Hatria*, actuellement *Adria*, était autrefois sur les bords de la mer; et voilà un point fixe et connu du rivage primitif, dont la plus courte distance au rivage actuel, pris à l'embouchure de l'Adige, est de vingt-cinq mille mètres (*). Les habitants de cette ville ont sur son antiquité des prétentions exagérées en bien des points; mais on ne peut nier qu'elle ne soit

(*) On verra bientôt que la pointe du promontoire d'alluvions formée par le Pô est plus avancée dans la mer de dix mille mètres environ que l'embouchure de l'Adige.

chargé par le gouvernement d'examiner les remèdes que l'on pourrait appliquer aux dévastations qu'occasionnent

une des plus anciennes de l'Italie : elle a donné son nom à la mer qui baigna ses murs. On a reconnu, par quelques fouilles faites dans son intérieur et dans ses environs, l'existence d'une couche de terre parsemée de débris de poteries étrusques, sans mélange d'aucun ouvrage de fabrique romaine ; l'étrusque et le romain se trouvent mêlés dans une couche supérieure, sur laquelle on a découvert les vestiges d'un théâtre ; l'une et l'autre couches sont fort abaissées au-dessous du sol actuel ; et j'ai vu à Adria des collections curieuses, où les monuments qu'elles renferment sont classés et séparés. Le prince vice-roi, à qui je fis observer il y a quelques années combien il serait intéressant pour l'histoire et la géologie de s'occuper en grand du travail des fouilles d'Adria, et de déterminer les hauteurs par rapport à la mer, tant du sol primitif que des couches successives d'alluvions, goûta fort mes idées à cet égard : j'ignore si mes propositions ont eu quelque suite.

En suivant le rivage à partir d'*Hatria*, qui était située dans le fond d'un petit golfe, on trouvait au sud un rameau de l'*Athesis* (l'Adige), et les *Fosses Philistines*, dont la trace répond à celle que pourraient avoir le Mincio et le Tartaro réunis si le Pô coulait encore au sud de Ferrare ; puis venait le *Delta Venetum*, qui paraît avoir occupé la place où se trouve le lac ou la lagune de Comacchio. Ce delta était traversé par sept bouches de l'*Eridanus*, autrement *Vadis*, *Padus* ou *Podincus*, qui avait sur sa rive gauche, au point de dirimation de ces bouches, la ville de *Trigopolis*, dont la position doit être peu éloignée de celle de Ferrare. Sept lacs renfermés dans le delta prenaient le nom de *Septem Maria*, et *Hatria* est quelquefois appelée *Urbs Septem Marium*.

En remontant le rivage du côté du nord, à partir d'*Hatria*, on trouvait l'embouchure principale de l'*Athesis*, appelée aussi *Fossa Philistina*, puis l'*Æstuarium Altini*, mer intérieure, séparée de la grande par une ligne d'îlots, au milieu de laquelle se trouvait un petit archipel d'autres îlots, appelé *Rialtum;* c'est sur ce petit archipel qu'est maintenant située Venise : l'*Æstuarium Altini* est la lagune de Venise, qui ne communique plus avec la mer que par cinq passes, les îlots ayant été réunis pour former une digue continue.

A l'est des lagunes et au nord de la ville d'*Este* se trouvent les monts

les crues du Pô, il a constaté que cette rivière, depuis l'époque où on l'a enfermée de digues, a tellement élevé

Euganéens, formant, au milieu d'une vaste plaine d'alluvions, un groupe isolé et remarquable de pitons, dans les environs duquel on place le lieu de la fameuse chute de Phaéton. Quelques auteurs prétendent que des masses énormes de matières enflammées lancées par des explosions volcaniques dans les bouches de l'Éridan ont donné lieu à cette fable. Il est bien vrai qu'on trouve aux environs de Padoue et de Vérone beaucoup de produits que plusieurs croient volcaniques.

Les renseignements que j'ai recueillis sur le gisement de la côte de l'Adriatique aux bouches du Pô commencent au douzième siècle à avoir quelque précision : à cette époque toutes les eaux du Pô coulaient au sud de Ferrare dans le *Pô di Volano* et le *Pô di Primaro*, dirimations qui embrassaient l'espace occupé par la *lagune de Comacchio*. Les deux bouches dans lesquelles le Pô a ensuite fait une irruption au nord de Ferrare se nommaient, l'une, *fiume di Corbola*, ou *di Longola*, ou *del Mazorno*; l'autre, *fiume Toi*. La première, qui était la plus septentrionale, recevait près de la mer le *Tartaro* ou canal *Bianco*; la seconde était grossie à Ariano par une dérivation du Pô, appelée *fiume Goro*.

Le rivage de la mer était dirigé sensiblement du sud au nord, à une distance de dix ou onze mille mètres du méridien d'Adria; il passait au point où se trouve maintenant l'angle occidental de l'enceinte de la *Mesola*; et *Loreo*, au nord de la Mesola, n'en était distant que d'environ deux cents mètres.

Vers le milieu du douzième siècle les grandes eaux du Pô passèrent au travers des digues qui les soutenaient du côté de leur rive gauche, près de la petite ville de *Ficarolo*, située à dix-neuf mille mètres au nord-ouest de Ferrare, se répandirent dans la partie septentrionale du territoire de Ferrare et dans la Polésine de Rovigo, et coulèrent dans les deux canaux ci-dessus mentionnés de Mazorno et de Toi. Il paraît bien constaté que le travail des hommes a beaucoup contribué à cette diversion des eaux du Pô : les historiens qui ont parlé de ce fait remarquable ne diffèrent entre eux que par quelques détails. La tendance du fleuve à suivre les nouvelles routes qu'on lui avait tracées devenant de jour en jour plus énergique, ses deux branches du *Volano* et du *Primaro* s'apauvrirent rapidement, et furent, en

son fond, que la surface de ses eaux est maintenant plus haute que les toits des maisons de Ferrare; en même

moins d'un siècle réduites à peu près à l'état où elles sont aujourd'hui. Le régime du fleuve s'établissait entre l'embouchure de l'Adige et le point appelé aujourd'hui *Porto di Goro;* les deux canaux dont il s'était d'abord emparé étant devenus insuffisants, il s'en creusa de nouveaux; et au commencement du dix-septième siècle sa bouche principale, appelée *Bocco di Tramontana,* se trouvant très-rapprochée de l'embouchure de l'Adige, ce voisinage alarma les Vénitiens, qui creusèrent, en 1604, le nouveau lit appelé *Taglio di Porto Viro,* ou *Pô delle Fornaci*, au moyen duquel la *Bocca Maestra* se trouva écartée de l'Adige du côté du midi.

Pendant les quatre siècles écoulés depuis la fin du douzième siècle jusqu'à la fin du seizième les alluvions du Pô ont gagné sur la mer une étendue considérable. La bouche du nord, celle qui s'était emparée du canal de Mazorno, et formait le *Ramo di Tramontana*, était en 1600 éloignée de vingt mille mètres du méridien d'Adria; et la bouche du sud, celle qui avait envahi le canal Toi, était à la même époque à dix-sept mille mètres de ce méridien; ainsi le rivage se trouvait reculé de neuf ou dix mille mètres au nord, et de six ou sept mille mètres au midi. Entre les deux bouches dont je viens de parler se trouvait une anse ou partie du rivage moins avancée, qu'on appelait *Sacca di Goro.*

Les grands travaux de diguement du fleuve, et une partie considérable des défrichements des revers méridionaux des Alpes, ont eu lieu dans cet intervalle du treizième au dix-septième siècle.

Le Taglio di Pòrto Viro détermina la marche des alluvions dans l'axe du vaste promontoire que forment actuellement les bouches du Pô. A mesure que les issues à la mer s'éloignaient, la quantité annuelle de dépôts s'accroissait dans une proportion effrayante, tant par la diminution de la pente des eaux (suite nécessaire de l'allongement du lit), que par l'emprisonnement de ces eaux entre des digues, et par la facilité que les défrichements donnaient aux torrents affluents pour entraîner dans la plaine le sol des montagnes. Bientôt l'anse de Sacca di Goro fut comblée, et les deux promontoires formés par les deux premières bouches se réunirent en un seul, dont la pointe actuelle se trouve à trente-deux ou trente-trois mille mètres du méridien d'A-

temps ses atterrissements ont avancé dans la mer avec tant de rapidité, qu'en comparant d'anciennes cartes avec l'état actuel on voit que le rivage a gagné plus de six mille toises depuis 1604, ce qui fait cent cinquante ou cent quatre-vingts pieds et en quelques endroits deux cents pieds par an. L'Adige et le Pô sont aujourd'hui plus élevés que tout le terrain qui leur est intermédiaire; et ce n'est qu'en leur ouvrant de nouveaux lits dans les parties basses qu'ils ont déposées autrefois que l'on pourra prévenir les désastres dont ils les menacent maintenant.

Les mêmes causes ont produit les mêmes effets le long des branches du Rhin et de la Meuse, et c'est ainsi que les cantons les plus riches de la Hollande ont continuellement le spectacle effrayant de fleuves suspendus à vingt et trente pieds au-dessus de leur sol.

M. Wiebeking, directeur des ponts et chaussées du

dria; en sorte que pendant deux siècles les bouches du Pô ont gagné environ quatorze mille mètres sur la mer.

Il résulte des faits dont je viens de donner un exposé rapide : 1° qu'à des époques antiques, dont la date précise ne peut pas être assignée, la mer Adriatique baignait les murs d'Adria.

2° Qu'au douzième siècle, avant qu'on eût ouvert à Ficarolo une route aux eaux du Pô sur leur rive gauche, le rivage de la mer s'était éloigné d'Adria de neuf à dix mille mètres.

3° Que les pointes des promontoires formés par les deux principales bouches du Pô se trouvaient en l'an 1600 avant le Taglio di Porto Viro, à une distance moyenne de dix-huit mille cinq cents mètres d'Adria, ce qui depuis l'an 1200 donne une marche d'alluvions de vingt-cinq mètres par an.

4° Que la pointe du promontoire unique formé par les bouches actuelles est éloignée d'environ trente-deux ou trente-trois mille mètres du méridien d'Adria : d'où on conclut une marche moyenne des alluvions d'environ soixante-dix mètres par an pendant ces deux derniers siècles, marche qui, rapportée à des époques plus éloignées, se trouverait être beaucoup plus rapide. DE PRONY.

royaume de Bavière, a écrit un mémoire sur cette marche des choses, si importante à bien connaître pour les peuples et pour les gouvernements, où il montre que cette propriété d'élever leur fond appartient plus ou moins à tous les fleuves.

Les atterrissements le long des côtes de la mer du Nord n'ont pas une marche moins rapide qu'en Italie. On peut les suivre aisément en Frise et dans le pays de Groningue, où l'on connaît l'époque des premières digues construites par le gouverneur espagnol Gaspar Roblès, en 1570. Cent ans après l'on avait déjà gagné en quelques endroits trois quarts de lieue de terrain en dehors de ces digues ; et la ville même de Groningue, bâtie en partie sur l'ancien sol, sur un calcaire qui n'appartient point à la mer actuelle, et où l'on trouve les mêmes coquilles que dans notre calcaire grossier des environs de Paris, la ville de Groningue n'est qu'à six lieues de la mer. Ayant été sur les lieux, je puis confirmer, par mon propre témoignage, des faits d'ailleurs très-connus, et dont M. Deluc a déjà fort bien exposé la plus grande partie [1]. On pourrait observer le même phénomène, et avec la même précision, tout le long des côtes de l'Ost-Frise, du pays de Brême et du Holstein, parce que l'on connaît les époques où les nouveaux terrains furent enceints pour la première fois, et que l'on peut y mesurer ce que l'on a gagné depuis.

Cette lisière, d'une admirable fertilité, formée par les fleuves et par la mer, est pour ces pays un don d'autant plus précieux, que l'ancien sol, couvert de bruyères et de tourbières, se refuse presque partout à la culture; les al-

[1] Dans différents endroits des deux derniers volumes de ses *Lettres à la reine d'Angleterre*.

luvions seules fournissent à la subsistance des villes peuplées construites tout le long de cette côte depuis le moyen âge, et qui ne seraient peut-être pas arrivées à ce degré de splendeur sans les riches terrains que les fleuves leur avaient préparés, et qu'ils augmentent continuellement.

Si la grandeur qu'Hérodote attribue à la mer d'Azof, qu'il fait presque égale à l'Euxin [1], était exprimée en termes moins vagues et si l'on savait bien ce qu'il a entendu par le Gerrhus [2], nous y trouverions encore de fortes preuves des changements produits par les fleuves et de leur rapidité; car les alluvions des rivières auraient pu seules [3] depuis cette époque, c'est-à-dire depuis deux mille deux ou trois cents ans, réduire la mer d'Azof comme elle l'est, fermer le cours de ce Gerrhus, ou de cette branche du Dniéper qui se serait jetée dans l'Hypacyris, et avec lui dans le golfe Carcinites ou d'Olu-Degnitz, et réduire à peu près à rien l'Hypacyris lui-même [4]. On

[1] *Melpom.*, LXXXVI.

Ibid., LVI.

[3] On a aussi voulu attribuer cette diminution supposée de la mer Noire et de la mer d'Azof à la rupture du Bosphore qui serait arrivée à l'époque prétendue du déluge de Deucalion; et cependant, pour établir le fait lui-même, on s'appuie des diminutions successives de l'étendue attribuée à ces mers dans Hérodote, dans Strabon, etc. Mais il est trop évident que si cette diminution était venue de la rupture du Bosphore, elle aurait dû être complète longtemps avant Hérodote et dès l'époque même où l'on place Deucalion.

[4] Voyez la *Géographie d'Hérodote de M. Rennel*, p. 56 et suivantes, et une partie de l'ouvrage de M. Dureau de Lamalle, intitulé *Géographie physique de la mer Noire*, etc. Il n'y a aujourd'hui que la très-petite rivière de Kamennoipost qui puisse représenter le Gerrhus et l'Hypacyris tels qu'ils sont décrits par Hérodote.

N. B. M. Dureau, p. 170, attribue à Hérodote d'avoir fait déboucher le Borysthène et l'Hypanis dans le Palus-Méotide; mais Hérodote

en aurait de non moins fortes s'il était bien certain que l'Oxus ou Sihoun, qui se jette maintenant dans le lac d'Aral, tombait autrefois dans la mer Caspienne; mais nous avons près de nous des faits assez démonstratifs pour n'en point alléguer d'équivoques et ne pas nous exposer à faire de l'ignorance des anciens en géographie la base de nos propositions physiques [1].

Marches des dunes.

Nous avons parlé ci-dessus des dunes ou de ces monticules de sable que la mer rejette sur les côtes basses quand son fond est sablonneux. Partout où l'industrie de l'homme n'a pas su les fixer, ces dunes avancent dans les terres aussi irrésistiblement que les alluvions des fleuves avancent dans la mer; elles poussent devant elles des étangs

dit seulement (*Melpom.*, LIII) que ces deux fleuves se jettent ensemble dans le même lac, c'est-à-dire dans le Liman, comme aujourd'hui. Hérodote n'y fait pas aller davantage le Gerrhus et l'Hypacyris.

[1] Par exemple, M. Dureau de Lamalle, dans sa *Géographie physique de la mer Noire*, cite Aristote (*Meteor.*, l. I, c. 13), comme « nous apprenant que de son temps il existait encore plusieurs pé« riodes et périples anciens attestant qu'il y avait un canal conduisant « de la mer Caspienne dans le Palus-Méotide. » Or, voici à quoi se réduisent les paroles d'Aristote à l'endroit cité (édition de Duval, I, 545, B.) : « Du Paropamisus descendent, entre autres rivières, le « Bactrus, le Choaspes et l'Araxe, d'où le Tanaïs, qui en est une « branche, dérive dans le Palus-Méotide. » Qui ne voit que ce galimatias, qui ne se fonde ni sur périples ni sur périodes, n'est que l'idée étrange des soldats d'Alexandre, qui prirent le Jaxarte ou Tanaïs de la Transoxiane pour le Don ou Tanaïs de la Scythie. Arrien et Pline en font la distinction; mais il paraît qu'elle n'était pas faite du temps d'Aristote. Et comment vouloir tirer des documents géologiques de pareils géographes

formés par les eaux pluviales du terrain qu'elles bordent, et dont elles empêchent la communication avec la mer, et leur marche a dans beaucoup d'endroits une rapidité effrayante : forêts, bâtiments, champs cultivés, elles envahissent tout.

Celles du golfe de Gascogne [1] ont déjà couvert un grand nombre de villages mentionnés dans des titres du moyen âge; et en ce moment dans le seul département des Landes elles en menacent dix d'une destruction inévitable. L'un de ces villages, celui de Mimisan, lutte depuis vingt ans contre elles, et une dune de plus de soixante pieds d'élévation s'en approche, pour ainsi dire, à vue d'œil. En 1802 les étangs ont envahi cinq belles métairies dans celui de Saint-Julien [2]; ils ont couvert depuis longtemps une ancienne chaussée romaine qui conduisait de Bordeaux à Bayonne, et que l'on voyait encore il y a quarante ans quand les eaux étaient basses [3]. L'Adour, qui à des époques connues passait au vieux Boucaut et se jetait dans la mer au cap Breton, est maintenant détourné le plus de mille toises [4].

[1] Voyez le *rapport sur les Dunes du golfe de Gascogne*, par M. Tassin. Mont-de-Marsan, an X.

[2] *Mémoire de M. Bremontier*, sur la fixation des dunes.

[3] *Tassin*, loc. cit.

[4] Les dunes sont peu à peu changées en terres cultivables par plusieurs graminées, au nombre desquelles nous signalerons surtout l'*arundo arenaria* L. et l'*elymus arenarius* L. Ces plantes sont garnies de racines longues, traçantes et nombreuses, éminemment propres à fixer les sables mobiles. L'*arundo arenaria*, connue sous le nom de *hoya* dans le monde, se multiplie avec une rapidité extrême, dure longtemps, et résiste également bien au froid et à la chaleur. On cultive ce précieux végétal dans plusieurs contrées de la Hollande, pour l'opposer à l'envahissement des dunes. (H.)

Feu M. Bremontier, inspecteur des ponts et chaussées, qui a fait de grands travaux sur les dunes, estimait leur marche à soixante pieds par an, et dans certains points à soixante-douze. Il ne leur faudrait, selon ses calculs, que deux mille ans pour arriver à Bordeaux; et, d'après leur étendue actuelle, il doit y en avoir un peu plus de quatre mille qu'elles ont commencé à se former [1].

Le recouvrement des terrains cultivables de l'Égypte par les sables stériles de la Libye qu'y jette le vent d'ouest est un phénomène du même genre que les dunes. Ces sables ont envahi un nombre de villes et de villages dont les ruines paraissent encore, et cela depuis la conquête du pays par les Mahométans; puisqu'on voit percer au travers du sable les sommités des minarets de quelques mosquées [2] : avec une marche si rapide, ils auraient sans doute rempli les parties étroites de la vallée; s'il y avait tant de siècles qu'ils eussent commencé à y être jetés [3], il ne resterait plus rien entre la chaîne libyque et le Nil. C'est encore là un chronomètre dont il serait aussi facile qu'intéressant d'obtenir la mesure.

Tourbières et éboulements.

Les tourbières produites si généralement dans le nord de l'Europe, par l'accumulation des débris de sphagnum et d'autres mousses aquatiques, donnent aussi une mesure du temps; elles s'élèvent dans des proportions déterminées pour chaque lieu; elles enveloppent ainsi les petites buttes

[1] Voyez le *Mémoire de M. Bremontier*.

[2] Denon, *Voyage en Égypte*.

[3] Nous pouvons citer ici tous les voyageurs qui ont parcouru la lisière occidentale de l'Égypte.

des terrains sur lesquels elles se forment; plusieurs de ces buttes ont été enterrées de mémoire d'homme. En d'autres endroits la tourbière descend le long des vallons, elle avance comme les glaciers; mais les glaciers se fondent par leur bord inférieur, et la tourbière n'est arrêtée par rien : en la sondant jusqu'au terrain solide on juge de son ancienneté, et l'on trouve pour les tourbières, comme pour les dunes, qu'elles ne peuvent remonter à une époque indéfiniment reculée[1]. Il en est de même pour les éboulements qui se font avec une rapidité prodigieuse au pied de tous les escarpements, et qui sont encore bien loin de les avoir couverts; mais comme l'on n'a pas encore appliqué de mesures précises à ces deux sortes de causes, nous n'y insisterons pas davantage[2].

Toujours voyons-nous que partout la nature nous tient le même langage; partout elle nous dit que l'ordre actuel

[1] Voyez note 9 de l'Appendice.

[2] Ces phénomènes sont très-bien exposés dans les *Lettres de M. Deluc à la reine d'Angleterre*, aux endroits où il décrit les tourbières de la Westphalie; et dans ses *Lettres à La Mettrie*, insérées dans le *Journal de Physique* de 1791, etc.; ainsi que dans celles qu'il a adressées à M. Blumenbach, et que l'on a imprimées en français, en un volume, Paris, 1798. On peut y ajouter les détails pleins d'intérêt qu'il donne dans ses *Voyages géologiques*, tom. Ier, sur les îles de la côte ouest du duché de Sleswig, et la manière dont elles ont été réunies, soit entre elles, soit avec le continent, par des alluvions et des tourbières, ainsi que sur les irruptions qui de temps en temps en ont détruit ou séparé quelques parties.

Quant aux éboulements, M. Jameson, dans une note de la traduction anglaise de ce discours, en cite un exemple remarquable pris des roches escarpées dites *Salisbury-Craig*, près d'Édimbourg. Bien que d'une hauteur médiocre, leur face abrupte et verticale n'est point encore cachée par la masse de débris qui s'accumule à leur pied, et qui cependant augmente chaque année.

des choses ne remonte pas très-haut; et, ce qui est bien remarquable, partout l'homme nous parle comme la nature, soit que nous consultions les vraies traditions des peuples, soit que nous examinions leur état moral et politique et le développement intellectuel qu'ils avaient atteint au moment où commencent leurs monuments authentiques.

L'histoire des peuples confirme la nouveauté des continents.

En effet, bien qu'au premier coup d'œil les traditions de quelques anciens peuples, qui reculaient leur origine de tant de milliers de siècles, semblent contredire fortement cette nouveauté du monde actuel, lorsqu'on examine de plus près ces traditions, on n'est pas longtemps à s'apercevoir qu'elles n'ont rien d'historique : on est bientôt convaincu, au contraire, que la véritable histoire, et tout ce qu'elle nous a conservé de documents positifs sur les premiers établissements des nations, confirme ce que les monuments naturels avaient annoncé.

La chronologie d'aucun de nos peuples d'Occident ne remonte, par un fil continu, à plus de trois mille ans. Aucun d'eux ne peut nous offrir avant cette époque, ni même deux ou trois siècles depuis, une suite de faits liés ensemble avec quelque vraisemblance. Le nord de l'Europe n'a d'histoire que depuis sa conversion au christianisme. L'histoire de l'Espagne, de la Gaule, de l'Angleterre, ne date que des conquêtes des Romains; celle de l'Italie septentrionale avant la fondation de Rome est aujourd'hui à peu près inconnue. Les Grecs avouent ne posséder l'art d'écrire que depuis que les Phéniciens le leur ont enseigné, il y a trente trois ou trente-quatre siècles; longtemps encore depuis, leur histoire est pleine de fables, et ils ne

font pas remonter à trois cents ans plus haut les premiers vestiges de leur réunion en corps de peuples. Nous n'avons de l'histoire de l'Asie occidentale que quelques extraits contradictoires, qui ne vont avec un peu de suite qu'à vingt-cinq siècles [1], et en admettant ce qu'on en rapporte de plus ancien avec quelques détails historiques, on s'élèverait à peine à quarante [2].

Le premier historien profane dont il nous reste des ouvrages, Hérodote, n'a pas deux mille trois cents ans d'ancienneté [3]. Les historiens antérieurs qu'il a pu consulter ne datent pas d'un siècle avant lui [4]. On peut même juger de ce qu'ils étaient par les extravagances qui nous restent, extraites d'Aristée de Proconnèse et de quelques autres.

Avant eux on n'avait que des poëtes; et Homère, le plus ancien que l'on possède, Homère, le maître et le modèle éternel de tout l'Occident, n'a précédé notre âge que de deux mille sept cents ou deux mille huit cents ans.

Quand ces premiers historiens parlent des anciens événements, soit de leur nation, soit des nations voisines, ils ne citent que des traditions orales et non des ouvrages publics. Ce n'est que longtemps après eux que l'on a donné de prétendus extraits des annales égyptiennes, phéniciennes et babyloniennes. Béros n'écrivit que sous le règne de Séleucus Nicator, Hiéronyme que sous celui

[1] A Cyrus, environ six cent cinquante ans avant Jésus-Christ.

[2] A Ninus, environ deux mille trois cent quarante-huit ans avant Jésus-Christ, selon Ctésias et ceux qui l'ont suivi; mais seulement mille deux cent cinquante, selon Volney, d'après Hérodote.

[3] Hérodote vivait quatre cent quarante ans avant Jésus-Christ.

[4] Cadmus, Phérécyde, Aristée de Proconnèse, Acusilaüs, Hécatée de Milet, Charon de Lampsaque, etc. Voyez Vossius, *de Histor. Græc.*, lib. I, et surtout son quatrième livre.

d'Antiochus Soter, et Manéthon que sous le règne de Ptolémée Philadelphe. Ils sont tous les trois seulement du troisième siècle avant Jésus-Christ.

Que Sanchoniaton soit un auteur véritable ou supposé, on ne le connaissait point avant que Philon de Byblos en eût publié une traduction, sous Adrien, dans le second siècle après Jésus-Christ; et quand on l'aurait connu, l'on n'y aurait trouvé pour les premiers temps, comme dans tous les auteurs de cette espèce, qu'une théogonie puérile, ou une métaphysique tellement déguisée sous des allégories, qu'elle en est méconnaissable.

Un seul peuple nous a conservé des annales écrites en prose avant l'époque de Cyrus; c'est le peuple juif.

La partie de l'Ancien Testament que l'on nomme le *Pentateuque* existe sous sa forme actuelle au moins depuis le schisme de Jéroboam, puisque les Samaritains la reçoivent comme les Juifs, c'est-à-dire qu'elle a maintenant à coup sûr plus de deux mille huit cents ans.

Il n'y a nulle raison pour ne pas attribuer la rédaction de la *Genèse* à Moïse lui-même, ce qui la ferait remonter à cinq cents ans plus haut, à trente-trois siècles; et il suffit de la lire pour s'apercevoir qu'elle a été composée en partie avec des morceaux d'ouvrages antérieurs : on ne peut donc aucunement douter que ce ne soit l'écrit le plus ancien dont notre Occident soit en possession.

Or, cet ouvrage et tous ceux qui ont été faits depuis, quelque étrangers que leurs auteurs fussent et à Moïse et à son peuple, nous présentent les nations des bords de la Méditerranée comme nouvelles; ils nous les montrent encore demi-sauvages quelques siècles auparavant; bien plus, ils nous parlent tous d'une catastrophe générale, d'une irruption des eaux, qui occasionna une régénération

gès [1]; mais si quelque chose peut surprendre, c'est que ces personnages n'aient pas été placés infiniment plus haut. Il est impossible qu'il n'y ait pas eu là quelque effet de l'ascendant des traditions reçues, auquel les inventeurs de fables n'ont pu se soustraire. Une des dates assignées au déluge d'Ogygès s'accorde même tellement avec l'une de celles qui ont été attribuées au déluge de Noé, qu'il est presque impossible qu'elle n'ait pas été prise dans quelque source où c'était de ce dernier déluge qu'on entendait parler [2].

Quant à Deucalion, soit que l'on regarde ce prince comme un personnage réel ou fictif, pour peu que l'on suive la manière dont son déluge a été introduit dans les poëmes des Grecs, et les divers détails dont il s'est trouvé

[1] La date vulgaire d'Ogygès, d'après Acusilaüs, suivi par Eusèbe, est de mille sept cent quatre-vingt-seize ans avant Jésus-Christ, par conséquent plusieurs années après Inachus.

[2] Varron plaçait le déluge d'Ogygès, qu'il appelle le *premier déluge*, à quatre cents ans avant Inachus (*a priore cataclismo, quem Ogygium dicunt, ad Inachi regnum*), et par conséquent à mille six cents ans avant la première olympiade, ce qui le porterait à deux mille trois cent soixante seize ans avant Jésus-Christ; et le déluge de Noé, selon le texte hébreu, est de deux mille trois cent quarante-neuf : ce n'est que vingt-sept ans de différence. Ce témoignage de Varron est rapporté par Censorin, *de Die natali*, cap. XXI. A la vérité, Censorin n'écrivait qu'en 238 de Jésus Christ, et il paraît, d'après Jules Africain, ap. Euseb., *Præp. ev.*, qu'Acusilaüs, le premier auteur qui plaçait un déluge sous le règne d'Ogygès, faisait ce prince contemporain de Phoronée, ce qui l'aurait beaucoup rapproché de la première olympiade. Jules Africain ne met que mille vingt ans d'intervalle entre les deux époques; il y a même dans Censorin un passage conforme à cette opinion : aussi quelques-uns veulent-ils lire dans celui de Varron, que nous venons de citer d'après Censorin, *erogitium*, au lieu d'*Ogygium*. Mais qu'est-ce qu'un *cataclisme érogitien*, dont personne n'a jamais parlé ?

successivement enrichi, il devient sensible que ce n'était qu'une tradition du grand cataclisme, altérée et placée par les Hellènes à l'époque où ils plaçaient aussi Deucalion, parce que Deucalion était regardé comme l'auteur de la nation des Hellènes, et que l'on confondait son histoire avec celle de tous les chefs des nations renouvelées [1].

[1] Homère ni Hésiode n'ont rien su du déluge de Deucalion, non plus que de celui d'Ogygès.

Le plus ancien auteur subsistant où l'on trouve la mention du premier est Pindare (*Od.*, olyp. IX). Il fait aborder Deucalion sur le Parnasse, s'établir dans la ville de Protogénie (première naissance), et y recréer son peuple avec des pierres; en un mot, il rapporte déjà, mais en l'appliquant à une nation seulement, la fable généralisée depuis par Ovide à tout le genre humain.

Les premiers historiens postérieurs à Pindare (Hérodote, Thucydide et Xénophon), ne font mention d'aucun déluge, ni du temps d'Ogygès ni du temps de Deucalion, bien qu'ils parlent de celui-ci comme de l'un des premiers rois des Hellènes.

Platon, dans le *Timée*, ne dit que quelques mots du déluge, ainsi que de Deucalion et de Pyrrha, pour commencer le récit de la grande catastrophe qui, selon les prêtres de Saïs, détruisit l'Atlantide; mais dans ce peu de mots il parle du déluge au singulier, comme si c'était le seul : il dit même expressément plus loin que les Grecs n'en connaissaient qu'un. Il place le nom de Deucalion immédiatement après celui de Phoronée, le premier des hommes, sans faire mention d'Ogygès : ainsi, pour lui c'est encore un événement général, un vrai déluge universel, et le seul qui soit arrivé. Il le regardait donc comme identique avec celui d'Ogygès.

Aristote (*Meteor.*, I, 14) semble le premier n'avoir considéré ce déluge que comme une inondation locale, qu'il place près de Dodone et du fleuve Achéloüs, mais près de l'Achéloüs et de la Dodone de Thessalie.

Dans Apollodore (*Bibl.* I, § 7) le déluge de Deucalion reprend toute sa grandeur et son caractère mythologique : il arrive à l'époque du passage de l'âge d'airain à l'âge de fer. Deucalion est le fils du titan Prométhée, du fabricateur de l'homme; il crée de nouveau le genre

C'est que chaque peuplade de Grèce qui avait conservé des traditions isolées les commençait par son déluge particulier, parce que chacune d'elles avait conservé quelque souvenir du déluge universel qui était commun à tous les peuples; et lorsque dans la suite on voulut assujettir ces diverses traditions à une chronologie commune, on crut voir des événements différents, parce que des dates toutes

humain avec des pierres; et cependant Atlas, son oncle, Phoronée, qui vivait avant lui, et plusieurs autres personnages antérieurs conservent de longues postérités.

A mesure que l'on avance vers des auteurs plus récents, il s'y ajoute des circonstances de détails qui ressemblent davantage à celles que rapporte Moïse.

Ainsi Apollodore donne à Deucalion un coffre pour moyen de salut; Plutarque parle des colombes par lesquelles il cherchait à savoir si les eaux s'étaient retirées, et Lucien des animaux de toute espèce qu'il avait embarqués avec lui, etc.

Quant à la combinaison de traditions et d'hypothèses de laquelle on a récemment cherché à conclure que la rupture du Bosphore de Thrace a été la cause du déluge de Deucalion, et même de l'ouverture des colonnes d'Hercule, en faisant décharger dans l'Archipel les eaux du Pont-Euxin, auparavant beaucoup plus élevées et plus étendues qu'elles ne l'ont été depuis cet événement, il n'est plus nécessaire de s'en occuper en détail depuis qu'il a été constaté, par les observations de M. Olivier, que si la mer Noire eût été aussi haute qu'on le suppose, elle aurait trouvé plusieurs écoulements par des cols et des plaines moins élevées que les bords actuels du Bosphore; et par celles de M. le comte Andréossy, que, fût-elle tombée un jour subitement en cascade par ce nouveau passage, la petite quantité d'eau qui aurait pu s'écouler à la fois par une ouverture si étroite non-seulement se serait répandue sur l'immense étendue de la Méditerranée sans y occasionner une marée de quelques toises, mais que la simple inclinaison naturelle nécessaire à l'écoulement des eaux aurait réduit à rien leur excédant de hauteur sur les bords de l'Attique.

Voyez au reste sur ce sujet la note que j'ai publiée en tête du troisième volume de l'*Ovide* de la collection de M. Lemaire.

incertaines, peut-être toutes fausses, mais regardées chacune dans son pays comme authentique, ne se rapportaient pas entre elles. Ainsi de la même manière que les Hellènes avaient un déluge de Deucalion, parce qu'ils regardaient Deucalion comme leur premier auteur, les autochthones de l'Attique en avaient un d'Ogygès, parce que c'était par Ogygès qu'ils commençaient leur histoire. Les Pélages d'Arcadie avaient celui qui, selon des auteurs postérieurs, contraignit Dardanus à se rendre vers l'Hellespont[1]. L'île de Samothrace, l'une de celles où il s'était le plus anciennement formé une succession de prêtres, un culte régulier et des traditions suivies, avait aussi un déluge, qui passait pour le plus ancien de tous[2], et que l'on y attribuait à la rupture du Bosphore et de l'Hellespont. On gardait quelque idée d'un événement semblable en Asie Mineure[3] et en Syrie[4], et par la suite les Grecs y attachèrent le nom de Deucalion[5].

Mais aucune de ces traditions ne plaçait très-haut ce cataclysme ; aucune d'elles ne refuse à s'expliquer, quant à sa date et à ses autres circonstances, par les variations que subissent toujours les récits qui ne sont point fixés par l'Écriture.

[1] Denys d'Halicarnasse, *Antiq. rom.*, lib. I, cap. 61.

[2] *Diodore de Sicile*, lib. V, cap. 47.

[3] *Étienne de Byzance*, voce Iconium : Zénodote, *Prov.*, cent. VI, n° 10 ; et *Suidas*, voce Nannacus.

[4] Lucian., *de Dea Syra*.

[5] Arnobe, *Contra Gent.*, lib. V, p. m. 158, parle même d'un rocher de Phrygie d'où l'on prétendait que Deucalion et Pyrrha avaient pris leurs pierres.

L'antiquité excessive attribuée à certains peuples n'a rien d'historique.

Les hommes qui veulent attribuer aux continents et à l'établissement des nations une antiquité très-reculée sont donc obligés de s'adresser aux Indiens, aux Chaldéens et aux Égyptiens, trois peuples en effet qui paraissent les plus anciennement civilisés de la race caucasique; mais trois peuples extraordinairement semblables entre eux, non-seulement par le tempérament, par le climat et par la nature du sol qu'ils habitaient, mais encore par la constitution politique et religieuse qu'ils s'étaient donnée, et dont cette constitution même doit rendre le témoignage également suspect [1].

Chez tous les trois une caste héréditaire était exclusivement chargée du dépôt de la religion, des lois et des sciences; chez tous les trois cette caste avait son langage allégorique et sa doctrine secrète; chez tous les trois elle se réservait le privilége de lire et d'expliquer les livres sacrés dans lesquels toutes les connaissances avaient été révélées par les dieux eux-mêmes.

On comprend ce que l'histoire pouvait devenir en de pareilles mains; mais, sans se livrer à de grands efforts de raisonnement, on peut le savoir par le fait, en examinant ce qu'elle est devenue parmi celle de ces trois nations qui subsiste encore : parmi les Indiens.

[1] Cette ressemblance des institutions va au point qu'il est très-naturel de leur supposer une origine commune. On ne doit pas oublier que beaucoup d'anciens auteurs ont pensé que les institutions égyptiennes venaient de l'Éthiopie, et que le *Syncelle*, page 151, nous dit positivement que les Éthiopiens étaient venus des bords de l'Indus, au temps du roi Aménophtis.

La vérité est qu'elle n'y existe point du tout. Au milieu de cette infinité de livres de théologie mystique ou de métaphysique abstruse que les brahmes possèdent, et que l'ingénieuse persévérance des Anglais est parvenue à connaître, il n'existe rien qui puisse nous instruire avec ordre sur l'origine de leur nation et sur les vicissitudes de leur société : ils prétendent même que leur religion leur défend de conserver la mémoire de ce qui se passe dans l'âge actuel, dans l'âge du malheur [1].

Après les *Védas*, premiers ouvrages révélés et fondements de toute la croyance des Indous, la littérature de ce peuple, comme celle des Grecs, commence par deux grandes épopées ; le *Ramaïan* et le *Mahâbarat*, mille fois plus monstrueuses dans leur merveilleux que l'*Iliade* et l'*Odyssée*, bien que l'on y reconnaisse aussi des traces d'une doctrine métaphysique du genre de celles que l'on est convenu d'appeler sublimes. Les autres poëmes, qui font avec les deux premiers le grand corps des *Pouranas*, ne sont que des légendes ou des romans versifiés, écrits dans des temps et par des auteurs différents, et non moins extravagants dans leurs fictions que les grands poëmes. On a cru reconnaître dans quelques-uns de ces écrits des faits ou des noms d'homme un peu semblables à ceux dont les Grecs et les Latins ont parlé ; et c'est principalement d'après ces ressemblances de noms que M. Wilfort a essayé d'extraire de ces *Pouranas* une espèce de concordance avec notre ancienne chronologie d'Occident, concordance qui décèle à chaque ligne la nature hypothétique de ses bases, et qui de plus ne peut être admise

[1] Voyez Polier, *Mythologie des Indous*, tom. I, pages 89 et 91.

qu'en comptant absolument pour rien les dates données par les *Pouranas* eux-mêmes[1].

Les listes de rois que des pandits ou docteurs indiens ont prétendu avoir compilées d'après ces *Pouranas* ne sont que de simples catalogues sans détails, ou ornés de détails absurdes, comme en avaient les Chaldéens et les Égyptiens; comme Trithème et Saxon le Grammairien en ont donné pour les peuples du Nord[2]. Ces listes sont fort loin de s'accorder; aucune d'elles ne suppose ni une histoire, ni des registres, ni des titres : le fond même a pu en être imaginé par les poëtes dont les ouvrages en ont été la source. L'un des pandits qui en ont fourni à M. Wilfort est convenu qu'il remplissait arbitrairement avec des noms imaginaires les espaces entre les rois célèbres[3], et il avouait que ses prédécesseurs en avaient fait autant. Si cela est vrai des listes qu'obtiennent aujourd'hui les Anglais, comment ne le serait-il pas de celles qu'Abou-Fazel a données comme extraites des annales de Cachemire[4], et qui d'ailleurs, toutes pleines de fables qu'elles sont, ne remontent qu'à quatre mille trois cents ans, sur lesquels plus de mille deux cents sont remplis de

[1] Voyez le grand travail de M. Wilfort sur la chronologie des rois de Magadha, empereurs de l'Inde, et sur les époques de Vicramaditjya (ou Bikermadjit), et de Salivahanna; *Mém. de Calcutta*, t. IX, in-8°, pag. 82.

[2] Voyez Johnes, sur la chronologie des Indous, *Mém. de Calcutta*, édition in-8°, tom. II, pag. 111; traduction française, p. 164. Voyez aussi Wilfort sur ce même sujet, *ibid.*, tom. V, pag. 241, et les listes qu'il donne dans son travail cité plus haut, tom. IX, p. 116.

[3] Wilfort, *Mém. de Calcutta*, in-8°, tom. IX, p. 133.

[4] Dans l'*Ayeen-Acbery*, tom. II, p. 138 de la traduction anglaise. Voyez aussi Heeren, *Commerce des Anciens*, premier volume, deuxième partie, pag. 329.

noms de princes dont les règnes demeurent indéterminés quant à leur durée.

L'ère même d'après laquelle les Indiens comptent aujourd'hui leurs années, qui commence cinquante-sept ans avant Jésus-Christ, et qui porte le nom d'un prince appelé *Vicramaditjia* ou *Bickermadjit*, ne le porte que par une sorte de convention ; car on trouve, d'après les synchronismes attribués à Vicramaditjia, qu'il y aurait eu au moins trois, et peut-être jusqu'à huit ou neuf, princes de ce nom, qui tous ont des légendes semblables, qui tous ont eu des guerres avec un prince nommé *Siliwahanna ;* et, qui plus est, on ne sait pas bien si cette année cinquante-sept avant Jésus-Christ est celle de la naissance, du règne ou de la mort du Vicramaditjia, dont elle porte le nom [1].

Enfin, les livres les plus authentiques des Indiens démentent, par des caractères intrinsèques et très-reconnaissables, l'antiquité que ces peuples leur attribuent. Leurs *Védas*, ou livres sacrés, révélés selon eux par Brahma lui-même dès l'origine du monde, et rédigés par Viasa (nom qui ne signifie autre chose que collecteur) au commencement de l'âge actuel, si l'on en juge par le calendrier qui s'y trouve annexé et auquel ils se rapportent, ainsi que par la position des colures que ce calendrier indique, peuvent remonter à trois mille deux cents ans, ce qui serait à peu près à l'époque de Moïse [2]. Peut-être même ceux qui

[1] Voyez Bentley, sur les systèmes astronomiques des Indous et leur liaison avec l'histoire, *Mém. de Calcutta*, tom. VIII, pag. 243 de l'édition in-8°.

[2] Voyez le Mémoire de M. Colebrooke sur les Védas, *Mém. de Calcutta*, tom. VIII de l'édition in-8°, pag. 493.

ajouteront foi à l'assertion de Mégasthène[1], que de son temps les Indiens ne savaient pas écrire; ceux qui réfléchiront qu'aucun des anciens n'a fait mention de ces temples superbes, de ces immenses pagodes, monuments si remarquables de la religion des Brahmes; ceux qui sauront que les époques de leurs tables astronomiques ont été calculées après coup, et mal calculées, et que leurs traités d'astronomie sont modernes et antidatés, seront-ils portés à diminuer encore beaucoup cette antiquité prétendue des *Védas?*

Cependant, au milieu de toutes les fables brahminiques, il échappe des traits dont la concordance avec ce qui résulte des monuments historiques plus occidentaux est faite pour étonner.

Ainsi leur mythologie consacre les destructions successives que la surface du globe a essuyées et doit essuyer à l'avenir; et ce n'est qu'à un peu moins de cinq mille ans qu'ils font remonter la dernière[2]. L'une de ces révolutions, que l'on place à la vérité infiniment plus loin de nous, est décrite dans des termes presque correspondants à ceux de Moïse[3].

[1] *Megasthenes apud Strabon.*, lib. xv, pag. 709. Almel.

[2] Celle qui a donné naissance à l'âge présent ou *cali yug* (l'âge de terre) : elle remonte à quatre mille neuf cent vingt-sept ans (trois mille cent deux ans avant Jésus-Christ). Voyez Legentil, *Voyage aux Indes*, tom. I, p. 235; Bentley, *Mém. de Calcutta*, tom. VIII de l'édition in-8°, p. 212. Ce n'est que cinquante-neuf ans plus haut que le déluge de Noé, selon le texte samaritain.

[3] Le personnage de Satyavrata y joue le même rôle que Noé : il s'y sauve avec sept couples de saints. Voyez Will. Johnes, *Mém. de Calcutta*, tom. I, in-8°, p. 230, et la traduction française in-4°, pag. 170; et dans le *Bagavadam* (ou *Bagvata*), traduction de Fouché d'Obsonville, pag. 212.

M. Wilfort assure même que dans un autre événement de cette mythologie figure un personnage qui ressemble à Deucalion, par l'origine, par le nom, par les aventures, et jusque par le nom et les aventures de son père [1].

Une chose également assez digne de remarque, c'est que dans ces listes de rois, toutes sèches, toutes peu historiques qu'elles sont, les Indiens placent le commencement de leurs souverains humains (ceux de la race du Soleil et de la Lune) à une époque qui est à peu près la même que celle où Ctésias, dans une liste entièrement de la même nature, fait commencer ses rois d'Assyrie (environ quatre mille ans avant le temps présent) [2].

[1] Cala-Javana, ou dans le langage familier Cal-Yun, à qui ses partisans peuvent avoir donné l'épithète de *deva, dev* (dieu), ayant attaqué Chrishna (l'Apollon des Indiens), à la tête des peuples septentrionaux (des Scythes, tels qu'était Deucalion selon Lucien), fut repoussé par le feu et par l'eau. Son père, Garga, avait pour l'un de ses surnoms *Pramathesa* (Prométhée); et selon une autre légende il est dévoré par l'aigle Garuda. Ces détails ont été extraits par M. Wilfort (dans son Mémoire sur le mont Caucase, parmi ceux de *Calcutta*, tom. VI de l'édition in-8°, pag. 507) du drame sanscrit intitulé *Hari-Vansa*. M. Charles Ritter, dans son *Vestibule de l'histoire européenne avant Hérodote*, en conclut que toute la fable de Deucalion était d'origine étrangère, et avait été apportée en Grèce avec les autres légendes de cette partie du culte grec qui était venue par le Nord, et qui avait précédé les colons égyptiens et phéniciens. Mais s'il est vrai que les constellations de la sphère indienne ont aussi des noms de personnages grecs; qu'on y voit Andromède sous le nom d'*Antarmadia*, Céphée sous celui de *Capita*, etc., on sera peut-être tenté d'en tirer avec M. Wilfort une conclusion entièrement inverse. Malheureusement on commence à douter beaucoup, parmi les savants, de l'authenticité des documents allégués par cet écrivain.

[2] Bentley, *Mém. de Calcutta*, tom. VIII, pag. 226 de l'édition in-8°, note.

Cet état déplorable des connaissances historiques devait être celui d'un peuple où les prêtres héréditaires d'un culte monstrueux dans ses formes extérieures, et cruel dans beaucoup de ses préceptes, avaient seuls le privilége d'écrire, de conserver et d'expliquer les livres. Quelque légende faite pour mettre en vogue un lieu de pèlerinage, des inventions propres à graver plus profondément le respect pour leur caste, devaient les intéresser plus que toutes les vérités historiques. Parmi les sciences, ils pouvaient cultiver l'astronomie, qui leur donnait du crédit comme astrologues; la mécanique, qui les aidait à élever les monuments, signes de leur puissance et objets de la vénération superstitieuse des peuples; la géométrie, base de l'astronomie comme de la mécanique, et auxiliaire important de l'agriculture dans ces vastes plaines d'alluvion qui ne pouvaient être assainies et rendues fertiles qu'à l'aide de nombreux canaux; ils pouvaient encourager les arts mécaniques ou chimiques, qui alimentaient leur commerce et contribuaient à leur luxe et à celui de leurs temples; mais ils devaient redouter l'histoire, qui éclaire les hommes sur leurs rapports mutuels.

Ce que nous voyons aux Indes, nous devons donc nous attendre à le retrouver partout où des races sacerdotales constituées comme celle des Brahmines, établies dans des pays semblables, s'arrogeaient le même empire sur la masse du peuple. Les mêmes causes amènent les mêmes résultats; et en effet, pour peu que l'on réfléchisse sur les fragments qui nous restent des traditions égyptiennes et chaldéennes, on s'aperçoit qu'elles n'étaient pas plus historiques que celles des Indiens.

Pour juger de la nature des chroniques que les prêtres égyptiens prétendaient posséder, il suffit de rappeler les

extraits qu'ils en ont donnés eux-mêmes en différents temps et à des personnes différentes.

Ceux de Saïs, par exemple, disaient à Solon, environ cinq cents ans avant Jésus-Christ, que, l'Égypte n'étant point sujette aux déluges, ils avaient conservé, non-seulement leurs propres annales, mais celles des autres peuples; que la ville d'Athènes et celle de Saïs avaient été construites par Minerve : la première depuis neuf mille ans, la seconde seulement depuis huit mille; et à ces dates ils ajoutaient les fables si connues sur les Atlantes, sur la résistance que les anciens Athéniens opposèrent à leurs conquêtes, ainsi que toute la description romanesque de l'Atlantide[1]; description où se trouvent des faits et des généalogies semblables à celles de tous les romans mythologiques.

Un siècle plus tard, vers 450, les prêtres de Memphis firent à Hérodote des récits tout différents[2]. Menès, premier roi d'Égypte, avait construit, selon eux, Memphis, et renfermé le Nil dans des digues, comme si de pareilles opérations étaient possibles au premier roi d'un pays. Depuis lors ils avaient eu trois cent trente autres rois jusqu'à Mœris, qui régnait selon eux neuf cents ans avant l'époque où ils parlaient (mille trois cent cinquante ans avant Jésus-Christ).

Après ces rois vint Sésostris, qui poussa ses conquêtes jusqu'à la Colchide[3]; et au total il y eut jusqu'à Sethos

[1] Voyez le *Timée* et le *Critias* de Platon.

[2] *Euterpe*, chapitre XCIX et suivants.

[3] Hérodote croyait avoir reconnu des rapports de figure et de couleur entre les Colchidiens et les Égyptiens; mais il est infiniment plus probable que ces Colchidiens noirs dont il parle étaient une colonie indienne attirée par le commerce anciennement établi entre l'Inde et

trois cent quarante et un rois et trois cent quarante et un grands-prêtres, en trois cent quarante et une générations, pendant onze mille trois cent quarante ans, et dans cet intervalle, comme pour servir de garant à leur chronologie, ces prêtres assuraient que le soleil s'était levé deux fois où il se couche, sans que rien eût changé dans le climat ou dans les productions du pays, et sans qu'alors ni auparavant aucun dieu se fût montré et eût régné en Égypte.

A ce trait, qui, malgré toutes les explications que l'on a prétendu en donner, prouvait une si grossière ignorance en astronomie, ils ajoutaient sur Sésostris, sur Phéron, sur Hélène, sur Rhampsinite, sur les rois qui ont fait construire les pyramides, sur un conquérant éthiopien nommé *Sabacos*, des contes tout à fait dignes du cadre où ils étaient enchâssés.

Les prêtres de Thèbes firent mieux ; ils montrèrent à Hérodote, et auparavant ils avaient montré à Hécatée, trois cent quarante-cinq colosses de bois, représentant trois cent quarante-cinq grands prêtres qui s'étaient succédé de père en fils, tous hommes, tous nés l'un de l'autre, mais qui avaient été précédés par des dieux [1].

D'autres Égyptiens lui dirent avoir des registres exacts non-seulement du règne des hommes, mais de celui des dieux. Ils comptaient dix-sept mille ans depuis Hercule jusqu'à Amasis, et quinze mille depuis Bacchus. Pan avait encore précédé Hercule [2].

Évidemment ces gens-là prenaient pour historique

l'Europe, par l'Oxus, la mer Caspienne et le Phase. Voyez Ritter, *Vestibule de l'histoire ancienne avant Hérodote*, chapitre I.

[1] *Euterpe*, chapitre CXLIII.

[2] *Ibid.*, CXLIV.

quelque allégorie relative à la métaphysique panthéistique, qui faisait, à leur insu, la base de leur mythologie.

Ce n'est qu'à Séthos que commence, dans Hérodote, une histoire un peu raisonnable; et, ce qu'il est important de remarquer, cette histoire commence par un fait concordant avec les annales hébraïques : par la destruction de l'armée du roi d'Assyrie Sennachérib [1]; et cet accord continue sous Nécho [2] et sous Hophra ou Apriès.

Deux siècles après Hérodote (vers deux cent soixante ans avant Jésus-Christ), Ptolomée Philadelphe, prince d'une race étrangère, voulut connaître l'histoire du pays que les événements l'avaient appelé à gouverner. Un prêtre encore, Manéthon, se chargea de l'écrire pour lui. Ce ne fut plus dans des registres, dans des archives, qu'il prétendit l'avoir puisée, mais dans les livres sacrés d'Agathodæmon, fils du second Hermès et père de Tât, lequel l'avait copié sur des colonnes érigées avant le déluge par Tôt ou le premier Hermès, dans la terre sériadique [3], et ce second Hermès, cet Agathodæmon, ce Tât, sont des personnages dont qui que ce soit n'avait parlé auparavant, non plus que de cette terre sériadique ni de ses colonnes. Ce déluge est lui-même un fait entièrement inconnu aux Égyptiens des temps antérieurs, et dont Manéthon ne marque rien dans ce qui nous reste de ses dynasties.

Le produit ressemble à la source : non-seulement tout est plein d'absurdités, mais ce sont des absurdités propres, et impossibles à concilier avec celles que des prêtres plus anciens avaient racontées à Solon et à Hérodote.

[1] *Euterpe*, CXLI.

[2] *Ibid.*, CLIX, et dans le quatrième livre des *Rois*, chapitre XIX, ou dans le deuxième des *Paral.*, chap. XXXII.

[3] *Syncell.*, pag. 40.

C'est Vulcain qui commence la série des rois divins ; il règne neuf mille ans ; les dieux et les demi-dieux règnent mille neuf cent quatre-vingt-cinq ans. Ni les noms, ni les successions, ni les dates de Manéthon ne ressemblent à ce qu'on a publié avant et depuis lui ; et il faut qu'il ait été aussi obscur et embrouillé qu'il était peu d'accord avec les autres, car il est impossible d'accorder entre eux les extraits qu'en ont donnés Josèphe, Jules Africain et Eusèbe. On ne convient pas même des sommes d'années de ses rois humains. Selon Jules Africain, elles vont à cinq mille cent un ans ; selon Eusèbe, à quatre mille sept cent vingt-trois ; selon le Syncelle, à trois mille cinq cent cinquante-cinq. On pourrait croire que les différences de noms et de chiffres viennent des copistes ; mais Josèphe cite au long un passage dont les détails sont en contradiction manifeste avec les extraits de ses successeurs.

Une chronique qualifiée d'ancienne [1], et que les uns jugent antérieure, les autres postérieure à Manéthon, donne encore d'autres calculs : la durée totale de ses rois est de trente-six mille cinq cent vingt-cinq ans, sur lesquels le Soleil en a régné trente mille, les autres dieux trois mille neuf cent quatre-vingt-quatre, les demi-dieux deux cent dix-sept : il ne reste pour les hommes que deux mille trois cent trente-neuf ans : aussi n'en compte-t-on que cent treize générations, au lieu des trois cent quarante d'Hérodote.

Un savant d'un autre ordre que Manéthon, l'astronome Ératosthène, découvrit et publia, sous Ptolomée Évergète, vers 240 avant Jésus-Christ, une liste particulière de trente-huit rois de Thèbes, commençant à Ménès,

[1] *Syncell.*, pag. 51.

et se continuant pendant mille vingt-quatre ans : nous en avons un extrait que le Syncelle a copié dans Apollodore [1]. Presque aucun des noms qui s'y trouvent ne correspond aux autres listes.

Diodore alla en Égypte sous Ptolomée Aulète, vers 60 avant Jésus-Christ, par conséquent deux siècles après Manéthon et quatre après Hérodote.

Il recueillit aussi de la bouche des prêtres l'histoire du pays, et il la recueillit de nouveau toute différente [2].

Ce n'est plus Ménès qui a construit Memphis, mais Uchoréus. Longtemps avant lui Busiris II avait construit Thèbes.

Le huitième aïeul d'Uchoréus, Osymandyas, a été maître de la Bactriane, et y a réprimé des révoltes. Longtemps après lui, Sésoosis a fait des conquêtes encore plus éloignées ; il est allé jusqu'au delà du Gange, et est revenu par la Scythie et le Tanaïs. Malheureusement ces noms de rois sont inconnus à tous les historiens précédents, et aucun des peuples qu'ils avaient conquis n'en a conservé le moindre souvenir. Quant aux dieux et aux héros, selon Diodore, ils ont régné dix-huit mille ans, et les souverains humains quinze mille : quatre cent soixante-dix rois avaient été Égyptiens, quatre Éthiopiens, sans compter les Perses et les Macédoniens. Les contes dont le tout est entremêlé ne le cèdent point d'ailleurs en puérilité à ceux d'Hérodote.

L'an 18 de Jésus-Christ, Germanicus, neveu de Tibère, attiré par le désir de connaître les antiquités de cette terre célèbre, se rendit en Égypte, au risque de déplaire à un

[1] *Syncell.*, pages 91 et suivantes.
[2] *Diod. Sic.*, lib. I, sect. 11.

prince aussi soupçonneux que son oncle : il remonta le Nil jusqu'à Thèbes. Ce ne fut plus Sésostris ni Osymandias dont les prêtres lui parlèrent comme d'un conquérant, mais Rhamsès. A la tête de sept cent mille hommes il avait envahi la Libye, l'Éthiopie, la Médie, la Perse, la Bactriane, la Scythie, l'Asie Mineure et la Syrie[1].

Enfin, dans le fameux article de Pline sur les obélisques[2], on trouve encore des noms de rois que l'on ne voit point ailleurs : Sothies, Mnévis, Zmarreus, Éraphius, Mestirès, un Semenpserteus, contemporain de Pythagore, etc. Un Ramisès, que l'on pourrait croire le même que Rhamsès, y est fait contemporain du siége de Troie.

Je n'ignore pas que l'on a essayé de concilier ces listes, en supposant que les rois ont porté plusieurs noms. Pour moi, qui ne considère pas seulement la contradiction de ces divers récits, mais qui suis frappé par-dessus tout de ce mélange de faits réels, attestés par de grands monuments, avec des extravagances puériles, il me semble infiniment plus naturel d'en conclure que les prêtres égyptiens n'avaient point d'histoire; qu'inférieurs encore à ceux des Indes, ils n'avaient pas même de fables convenues et suivies; qu'ils gardaient seulement des listes plus ou moins fautives de leurs rois et quelques souvenirs des principaux d'entre eux, de ceux surtout qui avaient eu le soin de

[1] Tacit., *Annal.*, lib. XI, cap. 60.

N. B. D'après l'interprétation qu'Ammien nous a conservée, lib. XVII, cap. 4, des hiéroglyphes de l'obélisque de Thèbes, qui est aujourd'hui à Rome sur la place de Saint-Jean-de-Latran, il paraît qu'un Rhamestès y était qualifié, à la manière orientale, de seigneur de la terre habitable, et que l'histoire faite à Germanicus n'était qu'un commentaire de cette inscription.

[2] *Pline*, lib. XXXVI, cap. 8, 9, 10, 11.

faire inscrire leurs noms sur les temples et les autres grands ouvrages qui décoraient le pays; mais que ces souvenirs étaient confus, qu'ils ne reposaient guère que sur l'explication traditionnelle que l'on donnait aux représentations peintes ou sculptées sur les monuments, explications fondées seulement sur des inscriptions hiéroglyphiques, conçues, comme celle dont nous avons une traduction [1], en termes très-généraux, et qui, passant de bouche en bouche, s'altéraient, quant aux détails, au gré de ceux qui les communiquaient aux étrangers; et qu'il est par conséquent impossible d'asseoir aucune proposition relative à l'antiquité des continents actuels sur les lambeaux de ces traditions, déjà si incomplètes dans leur temps, et devenues tout à fait méconnaissables sous la plume de ceux qui nous les ont transmises.

Si cette assertion avait besoin d'autres preuves, elles se trouveraient dans la liste des ouvrages sacrés d'Hermès, que les prêtres égyptiens portaient dans leurs processions solennelles. Clément d'Alexandrie [2] nous les nomme tous, au nombre de quarante-deux, et il ne s'y trouve pas même, comme chez les Brahmines, une épopée ou un livre qui ait la prétention d'être un récit, de fixer d'une manière quelconque aucune grande action, aucun événement.

Les belles recherches de M. Champollion le jeune, et ses étonnantes découvertes sur la langue des hiéroglyphes [3], confirment ces conjectures, loin de les détruire. Cet ingénieux antiquaire a lu, dans une série de tableaux hié-

[1] Celle de Rhamestès dans *Ammien*, loc. cit.

[2] *Stromat.*, lib. VI, p. 633.

[3] Voyez le *Précis du Système hiéroglyphique des anciens Égyptiens*, par M. Champollion le jeune, p. 245, et sa *Lettre à M. le duc de Blacas*, pages 15 et suivantes.

roglyphiques du temple d'Abydos[1], les prénoms d'un certain nombre de rois placés à la suite les uns des autres; et une partie de ces prénoms (les dix derniers) s'étant retrouvés sur divers autres monuments, accompagnés de noms propres, il en a conclu qu'ils sont ceux des rois qui portaient ces noms propres, ce qui lui a donné à peu près les mêmes rois, et dans le même ordre que ceux dont Manéthon compose sa dix-huitième dynastie, celle qui chassa les pasteurs. Toutefois la concordance n'est pas complète : il manque dans le tableau d'Abydos six des noms portés sur la liste de Manéthon; il y en a qui ne ressemblent pas; enfin il se trouve malheureusement une lacune avant le plus remarquable de tous, le Rhamsès qui paraît le même que le roi représenté sur un si grand nombre des plus beaux monuments de l'Égypte avec les attributs d'un grand conquérant. Ce serait, selon M. Champollion, dans la liste de Manéthon, le Séthos, chef de la dix-neuvième dynastie, qui, en effet, est indiqué comme puissant en vaisseaux et en cavalerie, et comme ayant porté ses armes en Chypre, en Médie et en Perse. M. Champolion pense, avec Marsham et beaucoup d'autres, que c'est ce Rhamsès ou ce Séthos qui est le Sésostris ou le Sésoosis des Grecs; et cette opinion a de la probabilité, dans ce sens que les représentations des victoires de Rhamsès, remportées probablement sur les nomades voisins de l'Égypte, ou tout au plus en Syrie, ont donné lieu à ces idées fabuleuses de conquêtes immenses attribuées, par quelque autre confusion, à un Sésostris; mais dans Manéthon c'est dans la douzième dynastie, et non

[1] Ce bas-relief important est gravé dans le *Voyage à Méroé*, de M. Caillaud, tom. II, planche XXXII.

dans la dix-huitième, qu'est inscrit un prince du nom de Sésostris, marqué comme conquérant de l'Asie et de la Thrace[1]. Aussi Marsham prétend-il que cette douzième dynastie et la dix-huitième n'en font qu'une[2]. Manéthon n'aurait donc pas compris lui-même les listes qu'il copiait. Enfin, si l'on admettait dans leur entier, et la vérité historique de ce bas-relief d'Abydos et son accord, soit avec la partie des listes de Manéthon qui paraît lui correspondre, soit avec les autres inscriptions hiéroglyphiques, il en résulterait déjà cette conséquence que la prétendue dix-huitième dynastie, la première sur laquelle les anciens chronologistes commencent à s'accorder un peu, est aussi la première qui ait laissé sur les monuments des traces de son existence. Manéthon a pu consulter ce document et d'autres semblables; mais il n'en est pas moins sensible qu'une liste, une série de noms ou de portraits, comme il y en a partout, est loin d'être une histoire.

Ce qui est prouvé et connu pour les Indiens, ce que je viens de rendre si vraisemblable pour les habitants de la vallée du Nil, ne doit-on pas le présumer aussi pour ceux des vallées de l'Euphrate et du Tigre? Établis, comme les Indiens[3], comme les Égyptiens, sur une grande route du commerce, dans de vastes plaines qu'ils avaient été obligés de couper de nombreux canaux, instruits comme eux par des prêtres héréditaires, dépositaires prétendus de livres secrets, possesseurs privilégiés des sciences, astrologues, constructeurs de pyramides et d'autres grands

[1] *Syncell.*, pag. 59.

[2] *Canon.*, pag. 353.

[3] Toute l'ancienne mythologie des Brahmines se rapporte aux plaines où coule le Gange, et c'est évidemment là qu'ils ont fait leurs premiers établissements.

monuments [1], ne devaient-ils pas leur ressembler aussi sur d'autres points essentiels? Leur histoire ne devait-elle pas également se réduire à des légendes? J'ose presque dire non-seulement que cela est probable, mais que cela est démontré par le fait.

Ni Moïse ni Homère ne nous parlent encore d'un grand empire dans la haute Asie. Hérodote [2] n'attribue à la suprématie des Assyriens que cinq cent vingt ans de durée, et n'en fait remonter l'origine qu'environ huit siècles avant lui. Après avoir été à Babylone et en avoir consulté les prêtres, il n'en a pas même appris le nom de Ninus, comme roi des Assyriens, et n'en parle que comme du père d'Agron [3], premier roi Héraclide de Lydie. Cependant il le fait fils de Bélus, tant il y avait dès lors de confusion dans les souvenirs. S'il parle de Sémiramis comme de l'une des reines qui ont laissé de grands monuments à Babylone, il ne la place que sept générations avant Cyrus.

Hellanicus, contemporain d'Hérodote, loin de laisser rien construire à Babylone par Sémiramis, attribue la fondation de cette ville à Chaldæus, quatorzième successeur de Ninus [4].

Bérose, babylonien et prêtre, qui écrivait à peine cent vingt ans après Hérodote, donne à Babylone une antiquité effrayante; mais c'est à Nabuchodonosor, prince relative-

[1] Les descriptions des anciens monuments chaldéens ressemblent beaucoup à ce que nous voyons de ceux des Indiens et des Égyptiens; mais ces monuments ne sont pas conservés de même, parce qu'ils n'étaient construits qu'en briques séchées au soleil.

[2] *Clio*, cap. XCV.

[3] *Clio*, cap. VII.

[4] *Étienne de Byzance*, au mot *Chaldæi*.

ment très-moderne, qu'il en attribue les monuments principaux [1].

Touchant Cyrus lui-même, ce prince si remarquable, et dont l'histoire aurait dû être si connue, si populaire, Hérodote, qui ne vivait que cent ans après lui, avoue qu'il existait déjà trois sentiments différents; et en effet soixante ans plus tard Xénophon nous donne de ce prince une biographie tout opposée à celle d'Hérodote.

Ctésias, à peu près contemporain de Xénophon, prétend avoir tiré des archives royales des Mèdes une chronologie qui recule de plus de huit cents ans l'origine de la monarchie assyrienne, tout en laissant à la tête de ses rois ce même Ninus, fils de Bélus, dont Hérodote avait fait un Héraclide; et en même temps il attribue à Ninus et à Sémiramis des conquêtes vers l'occident d'une étendue absolument incompatible avec l'histoire juive et égyptienne de ce temps-là [2].

Selon Mégasthène, c'est Nabuchodonosor qui a fait ces conquêtes incroyables. Il les a poussées par la Libye jusqu'en Espagne [3].

On voit que du temps d'Alexandre, Nabuchodonosor avait tout à fait usurpé la réputation que Sémiramis avait eue du temps d'Artaxerxès; mais on pensera sans doute que Sémiramis, que Nabuchodonosor avaient conquis l'Éthiopie et la Libye à peu près comme les Égyptiens faisaient conquérir par Sésostris ou par Osymandias l'Inde et la Bactriane.

Que serait-ce si nous examinions maintenant les diffé-

[1] *Josèphe* (contre Appion), lib. I, cap. 19.

[2] *Diod. Sic.*, lib. II.

[3] *Josèphe* (contre Appion), lib. I, cap. 6, et *Strabon*, lib. XV, pag. 687.

rents rapports sur Sardanapale, dans lesquels un savant célèbre a cru trouver des preuves de l'existence de trois princes de ce nom, tous trois victimes de malheurs semblables [1]; à peu près comme un autre savant trouve aux Indes au moins trois Vicramaditjia, également tous les trois héros d'aventures pareilles?

C'est apparemment d'après le peu de concordance de toutes ces relations que Strabon a cru pouvoir dire que l'autorité d'Hérodote et de Ctésias n'égale pas celle d'Hésiode ou d'Homère [2]. Aussi Ctésias n'a-t-il guère été plus heureux en copistes que Manéthon; et il est bien difficile aujourd'hui d'accorder les extraits que nous en ont donnés Diodore, Eusèbe et le Syncelle.

Lorsqu'on se trouvait en de pareilles incertitudes dans le cinquième siècle avant Jésus-Christ, comment veut-on que Bérose ait pu les éclaircir dans le troisième, et peut-on ajouter plus de foi aux quatre cent trente mille ans qu'il met avant le déluge, aux trente-cinq mille ans qu'il place entre le déluge et Sémiramis, qu'aux registres de cent cinquante mille ans qu'il se vante d'avoir consultés [3]?

On parle d'ouvrages élevés en des provinces éloignées, et qui portaient le nom de Sémiramis; on prétend aussi avoir vu en Asie Mineure, en Thrace, des colonnes érigées par Sésostris [4]; mais c'est ainsi qu'en Perse aujourd'hui

[1] Voyez dans les *Mémoires de l'Académie des Belles-Lettres*, tom. V, le Mémoire de Fréret sur l'histoire des Assyriens.

[2] *Strabon*, lib. XI, pag. 507.

[3] *Syncelle*, pages 38 et 39.

[4] *N. B.* Il est très-remarquable qu'Hérodote ne dit avoir vu des monuments de Sésostris qu'en Palestine, et ne parle de ceux d'Ionie que sur le rapport d'autrui, et en ajoutant que Sésostris n'est pas nommé dans les inscriptions, et que ceux qui ont vu ces monuments les attribuent à Memnon Voyez *Euterpe*, chapitre CVI.

les anciens monuments, peut-être même quelques-uns de ceux-là, portent le nom de Roustan; qu'en Égypte ou en Arabie ils portent ceux de Joseph, de Salomon : c'est une ancienne coutume des Orientaux, et probablement de tous les peuples ignorants. Nos paysans appellent camps de César tous les anciens retranchements romains.

En un mot, plus j'y pense, plus je me persuade qu'il n'y avait point d'histoire ancienne à Babylone, à Ecbatane, plus qu'en Égypte et aux Indes; et, au lieu de porter comme Evhémère ou comme Bannier la mythologie dans l'histoire, je suis d'avis qu'il faudrait reporter une grande partie de l'histoire dans la mythologie.

Ce n'est qu'à l'époque de ce qu'on appelle communément le second royaume d'Assyrie que l'histoire des Assyriens et des Chaldéens commence à devenir claire; à l'époque où celle des Égyptiens devient claire aussi, lorsque les rois de Ninive, de Babylone et d'Égypte commencent à se rencontrer et à se combattre sur le théâtre de la Syrie et de la Palestine.

Il paraît néanmoins que les auteurs de ces contrées, ou ceux qui en avaient consulté les traditions, et Bérose, et Hiéronyme, et Nicolas de Damas, s'accordaient à parler d'un déluge; Bérose le décrivait même avec des circonstances tellement semblables à celles de la Genèse, qu'il est presque impossible que ce qu'il en dit ne soit pas tiré des mêmes sources, bien qu'il en recule l'époque d'un grand nombre de siècles, autant du moins que l'on peut en juger par les extraits embrouillés que Josèphe, Eusèbe et le Syncelle nous ont conservés de ses écrits. Mais nous devons remarquer, et c'est par cette observation que nous terminerons ce qui regarde les Babyloniens, que ces siècles nombreux et cette grande suite de rois placés entre

le déluge et Sémiramis sont une chose nouvelle, entièrement propre à Bérose, et dont Ctésias et ceux qui l'ont suivi n'avaient pas eu l'idée, qui n'a même été adoptée par aucun des auteurs profanes postérieurs à Bérose. Justin et Velleius considèrent Ninus comme le premier des conquérants, et ceux qui, contre toute vraisemblance, le placent le plus haut ne le font que de quarante siècles antérieur au temps présent [1].

Les auteurs arméniens du moyen âge s'accordent à peu près avec quelqu'un des textes de la Genèse, lorsqu'ils font remonter le déluge à quatre mille neuf cent seize ans; et l'on pourrait croire qu'ayant recueilli les vieilles traditions, et peut-être extrait les vieilles chroniques de leur pays, ils forment une autorité de plus en faveur de la nouveauté des peuples; mais quand on réfléchit que leur littérature historique ne date que du cinquième siècle, et qu'ils ont connu Eusèbe, on comprend qu'ils ont dû s'accommoder à sa chronologie et à celle de la Bible. Moïse de Chorène fait profession expresse d'avoir suivi les Grecs, et l'on voit que son histoire ancienne est calquée sur Ctésias [2].

Cependant il est certain que la tradition du déluge existait en Arménie bien avant la conversion des habitants au christianisme; et la ville qui, selon Josèphe, était appelée *le lieu de la Descente* existe encore au pied du mont Ararat, et porte le nom de *Nachidchevan*, qui a en effet ce sens-là [3].

Nous en dirons des Arabes, des Persans, des Turcs,

[1] *Justin*, lib. I, cap. 1; *Velleius Paterculus*, lib. I, cap. 7.

[2] Voyez Mosis Chorenensis, *Histor. armen.*, lib. I, cap. 1.

[3] Voyez la *Préface des frères Whiston sur Moïse de Chorène*, pag. 4.

des Mongoles, des Abyssins d'aujourd'hui, autant que des Arméniens. Leurs anciens livres, s'ils en ont eu, n'existent plus; ils n'ont d'ancienne histoire que celle qu'ils se sont faite récemment, et qu'ils ont modelée sur la Bible : ainsi ce qu'ils disent du déluge est emprunté de la Genèse, et n'ajoute rien à l'autorité de ce livre.

Il était curieux de rechercher quelle était sur ce sujet l'opinion des anciens Perses, avant qu'elle eût été modifiée par les croyances chrétienne et mahométane. On la trouve consignée dans leur *Boundehesh*, ou *Cosmogonie*, ouvrage du temps des Sassanides, mais évidemment extrait ou traduit d'ouvrages plus anciens, et qu'Anquetil du Perron a retrouvé chez les Parsis de l'Inde. La durée totale du monde ne doit être que de douze mille ans : ainsi il ne peut être encore bien ancien. L'apparition de *Cayoumortz* (l'homme taureau, le premier homme) est précédée de la création d'une grande eau [1].

Du reste, il serait aussi inutile de demander aux Parsis une histoire sérieuse pour les temps anciens qu'aux autres orientaux; les Mages n'en ont pas plus laissé que les Brahmes ou les Chaldéens. Je n'en voudrais pour preuve que les incertitudes sur l'époque de Zoroastre. On prétend même que le peu d'histoire qu'ils pouvaient avoir, ce qui regardait les Achéménides, les successeurs de Cyrus jusqu'à Alexandre, a été altéré exprès, et d'après un ordre officiel d'un monarque sassanide [2].

Pour retrouver des dates authentiques du commencement des empires, et des traces du grand cataclisme, il faut donc aller jusqu'au delà des grands déserts de la

[1] *Zendavesta d'Anquetil*, tom. II, pag. 354.

[2] Mazondi, ap. Sacy, *Manuscrits de la Bibliothèque du Roi*, tom. VIII, pag. 161.

Tartarie. Vers l'Orient et vers le Nord habite une autre race, dont toutes les institutions, tous les procédés diffèrent autant des nôtres que sa figure et son tempérament. Elle parle en monosyllabes; elle écrit en hiéroglyphes arbitraires; elle n'a qu'une morale politique, sans religion, car les superstitions de Fo lui sont venues des Indiens. Son teint jaune, ses joues saillantes, ses yeux étroits et obliques, sa barbe peu fournie, la rendent si différente de nous, qu'on est tenté de croire que ses ancêtres et les nôtres ont échappé à la grande catastrophe par deux côtés différents; mais, quoi qu'il en soit, ils datent leur déluge à peu près de la même époque que nous.

Le *Chouking* est le plus ancien des livres des Chinois[1]; on assure qu'il fut rédigé par Confucius avec des lambeaux d'ouvrages antérieurs, il y a environ deux mille deux cent cinquante-cinq ans. Deux cents ans plus tard arriva, dit-on, la persécution des lettrés et la destruction des livres sous l'empereur Chi-Hoangti, qui voulait détruire les traces du gouvernement féodal établi sous la dynastie antérieure à la sienne. Quarante ans plus tard, sous la dynastie qui avait renversé celle à laquelle appartenait Chi-Hoangti, une partie du *Chouking* fut restituée de mémoire par un vieux lettré, et une autre fut retrouvée dans un tombeau, mais près de la moitié fut perdue pour toujours. Or, ce livre, le plus authentique de la Chine, commence l'histoire de ce pays par un empereur *Yao*, qu'il nous représente occupé à faire écouler les eaux *qui, s'étant élevées jusqu'au ciel, baignaient encore le pied des plus hautes montagnes, couvraient les collines*

[1] Voyez la préface de l'édition du *Chouking*, donnée par M. de Guignes.

moins élevées, et rendaient les plaines impraticables[1]. Ce Yao date, selon les uns, de quatre mille cent soixante-trois, selon les autres, de trois mille neuf cent quarante-trois ans avant le temps actuel. La variété des opinions sur cette époque va même jusqu'à deux cent quatre-vingt-quatre ans.

Quelques pages plus loin, on nous montre Yu, ministre et ingénieur, rétablissant le cours des eaux, élevant des digues, creusant des canaux, et réglant les impôts de chaque province dans toute la Chine, c'est-à-dire dans un empire de six cents lieues en tout sens; mais l'impossibilité de semblables opérations après de semblables événements montre bien qu'il ne s'agit ici que d'un roman moral et politique[2].

Des historiens plus modernes ont ajouté une suite d'empereurs avant Yao, mais avec une foule de circonstances fabuleuses, sans oser leur assigner d'époques fixes, en variant sans cesse entre eux, même sur leur nombre et sur leurs noms, et sans être approuvés de tous leurs compatriotes. Fouhi, avec son corps de serpent, sa tête de bœuf et ses dents de tortue, ses successeurs non moins monstrueux, sont aussi absurdes, et n'ont pas plus existé qu'Encelade et Briarée.

Est-il possible que ce soit un simple hasard qui donne un résultat aussi frappant, et qui fasse remonter à peu près à quarante siècles l'origine traditionnelle des monarchies assyrienne, indienne et chinoise? Les idées de peuples qui ont eu si peu de rapports ensemble, dont la langue, la religion, les lois n'ont rien de commun, s'ac-

[1] *Chouking*, traduction française, pag. 9.

[2] C'est le *Yu-Kong* ou le premier chapitre de la deuxième partie du *Chouking*, pag. 43 à 60.

corderaient-elles sur ce point si elles n'avaient la vérité pour base?

Nous ne demanderons pas de dates précises aux Américains, qui n'avaient point de véritable écriture, et dont les plus anciennes traditions ne remontaient qu'à quelques siècles avant l'arrivée des Espagnols; et cependant l'on croit encore apercevoir les traces d'un déluge dans leurs grossiers hiéroglyphes. Ils ont leur Noé, ou leur Deucalion comme les Indiens, comme les Babyloniens, comme les Grecs [1].

La plus dégradée des races humaines, celles des nègres, dont les formes s'approchent le plus de la brute, et dont l'intelligence ne s'est élevée nulle part au point d'arriver à un gouvernement régulier, ni à la moindre apparence de connaissances suivies, n'a conservé nulle part d'annales ni de traditions anciennes. Elle ne peut donc nous instruire sur ce que nous cherchons, quoique tous ses caractères nous montrent clairement qu'elle a échappé à la grande catastrophe sur un autre point que les races caucasique et altaïque, dont elle était peut-être séparée depuis longtemps quand cette catastrophe arriva.

Mais, dit-on, si les anciens peuples ne nous ont pas laissé d'histoire, leur longue existence en corps de nation n'en est pas moins attestée par les progrès qu'ils avaient faits dans l'astronomie; par des observations dont la date est facile à assigner, et même par des monuments encore subsistants et qui portent eux-mêmes leurs dates.

Ainsi, la longueur de l'année, telle que les Égyptiens sont supposés l'avoir déterminée d'après le lever héliaque

[1] Voyez l'excellent et magnifique ouvrage de M. de Humboldt sur les monuments mexicains.

de Sirius, se trouve juste pour une période comprise entre l'année 3000 et l'année 1000 avant Jésus-Christ, période dans laquelle tombent aussi les traditions de leurs conquêtes et de la grande prospérité de leur empire. Cette justesse prouve à quel point ils avaient porté l'exactitude de leurs observations, et fait sentir qu'ils se livraient depuis longtemps à des travaux semblables.

Pour apprécier ce raisonnement, il est nécessaire que nous entrions ici dans quelques explications.

Le solstice est le moment de l'année où commence la crue du Nil, et celui que les Égyptiens ont dû observer avec le plus d'attention. S'étant fait dans l'origine, sur de mauvaises observations, une année civile ou sacrée de trois cent soixante-cinq jours juste, ils voulurent la conserver par des motifs superstitieux, même après qu'ils se furent aperçus qu'elle ne s'accordait pas avec l'année naturelle ou tropique, et ne ramenait pas les saisons aux mêmes jours [1]. Cependant c'était cette année tropique qu'il leur importait de marquer pour se diriger dans leurs opérations agricoles. Ils durent donc chercher dans le ciel un signe apparent de son retour, et ils imaginèrent qu'ils trouveraient ce signe quand le soleil reviendrait à la même position, relativement à quelque étoile remarquable. Ainsi ils s'appliquèrent, comme presque tous les peuples qui commencent cette recherche, à observer les levers et les couchers héliaques des astres. Nous savons qu'ils choisirent particulièrement le lever héliaque de Sirius ; d'abord, sans doute, à cause de la beauté de l'étoile, et surtout parce que dans ces anciens temps ce lever de Sirius coïn-

[1] Geminus, contemporain de Cicéron, explique au long leurs motifs. Voyez l'édition qu'en donne M. Halma à la suite du *Ptolomée*, page 43.

cidant à peu près avec le solstice, et annonçant l'inondation, était pour eux le phénomène de ce genre le plus important. Il arriva même de là que Sirius, sous le nom de Sothis, joua le plus grand rôle dans toute leur mythologie et dans leurs rites religieux. Supposant donc que le retour du lever héliaque de Sirius et l'année tropique étaient de même durée, et croyant enfin reconnaître que cette durée était de trois cent soixante-cinq jours et un quart, ils imaginèrent une période après laquelle l'année tropique et l'ancienne année, l'année sacrée de trois cent soixante-cinq jours seulement, devaient revenir au même jour; période qui, d'après ces données peu exactes, était nécessairement de mille quatre cent soixante-une années sacrées et de mille quatre cent soixante de ces années perfectionnées auxquelles ils donnèrent le nom d'années de Sirius.

Ils prirent pour point de départ de cette période, qu'ils appelèrent année sothiaque ou grande année, une année civile, dont le premier jour était ou avait été aussi celui d'un lever héliaque de Sirius; et l'on sait, par le témoignage positif de Censorin, qu'une de ces grandes années avait pris fin en 138 de Jésus-Christ [1] : par conséquent elle avait commencé en 1322 avant Jésus-Christ, et celle qui l'avait précédée en 2782. En effet, par des calculs de M. Ideler, on reconnaît que Sirius s'est levé héliaquement le 20 juillet de l'année julienne 139, jour qui répondait cette année-là au premier de Thot ou au premier jour de l'année sacrée égyptienne [2].

[1] Tout ce système est développé par Censorin : *de Die natali*, cap. 18 et 21.

[2] Ideler, *Recherches historiques sur les observations astrono-*

Mais non-seulement la position du soleil, par rapport aux étoiles de l'écliptique, ou l'année sidérale, n'est pas la même que l'année tropique, à cause de la précession des équinoxes; l'année héliaque d'une étoile, ou la période de son lever héliaque, surtout lorsqu'elle est éloignée de l'écliptique, diffère encore de l'année sidérale, et en diffère diversement selon les latitudes des lieux où on l'observe. Ce qui est assez singulier cependant, et ce que déjà Bainbridge [1] et le père Petau [2] ont fait observer [3], il est arrivé, par un concours remarquable dans les positions, que sous la latitude de la Haute-Égypte, à une certaine époque et pendant un certain nombre de siècles, l'année de Sirius était réellement, à très-peu de chose près, de trois cent soixante-cinq jours un quart; en sorte que le lever héliaque de cette étoile revint en effet au même jour de l'année julienne, au 20 juillet, en 1322 avant et en 138 après Jésus-Christ [4].

De cette coïncidence effective, à cette époque reculée, M. le baron Fourier, qui a constaté tous ces rapports par un grand travail et par de nouveaux calculs, conclut que

miques des anciens, traduction de M. Halma, à la suite de son *Canon de Ptolomée*, pag. 32 et suivantes.

[1] Bainbridge, *Canicul.*

[2] Petau, *Var. Diss.* lib. v, cap. 6, pag. 168.

[3] Voyez aussi La Nauze, sur l'année égyptienne, *Académie des Belles Lettres*, tom. XIV, pag. 346; et le Mémoire de M. Fourier, dans le *Grand Ouvrage sur l'Égypte*, *Mém.*, tom. I, pag. 803.

[4] Petau, loc. cit. M. Ideler affirme que cette rencontre du lever héliaque de Sirius eut aussi lieu en 2782 avant Jésus Christ. (*Recherches historiques*, dans le *Ptolomée* de M. Halma, tom. IV, pag. 37.) Mais pour l'année julienne 1508 de Jésus-Christ, qui est aussi la dernière d'une grande année, le père Petau et M. Ideler diffèrent beaucoup entre eux. Celui-ci met le lever héliaque de Sirius au 22 juillet; le premier le place au 19 ou au 20 d'août.

puisque la longueur de l'année de Sirius était si parfaitement connue des Égyptiens, il fallait qu'ils l'eussent déterminée sur des observations faites pendant longtemps et avec beaucoup d'exactitude, observations qui remontaient au moins à deux mille cinq cents ans avant notre ère, et qui n'auraient pu se faire ni beaucoup avant ni beaucoup après cet intervalle de temps [1].

Certainement ce résultat serait très-frappant si c'était directement et par des observations faites sur Sirius lui-même qu'ils eussent fixé la longueur de l'année de Sirius; mais des astronomes expérimentés affirment qu'il est impossible que le lever héliaque d'une étoile ait pu servir de base à des observations exactes sur un pareil sujet, surtout dans un climat où *le tour de l'horizon est toujours tellement chargé de vapeurs, que dans les belles nuits on ne voit jamais d'étoiles à quelques degrés au-dessus de l'horizon, dans les seconde et troisième grandeurs, et que le soleil même, à son lever et à son coucher, se trouve entièrement déformé* [2]. Ils soutiennent que si la longueur de l'année n'eût pas été reconnue autrement, on aurait pu s'y tromper d'un et de deux jours [3]. Ils ne doutent donc pas que cette durée de trois cent soixante-cinq jours un quart ne soit celle de l'année tropique, mal déterminée par l'observation de l'ombre ou par celle du point où le soleil se levait chaque jour, et identi-

[1] Voyez, dans le *Grand Ouvrage sur l'Égypte, Antiquités, Mémoires*, t. I, pag. 803, l'ingénieux Mémoire de M. Fourier intitulé *Recherches sur les sciences et le gouvernement de l'Égypte.*

[2] Ce sont les expressions de feu Nouet, astronome de l'expédition d'Égypte. Voyez Volney, *Recherches nouvelles sur l'histoire ancienne*, tome III.

[3] Delambre, *Abrége d'Astronomie*, pag. 217, et dans sa note sur les paranatellons, *Histoire de l'Astronomie du moyen âge*, pag. lij.

fiée par ignorance avec l'année héliaque de Sirius; en sorte que ce serait un pur hasard qui aurait fixé avec tant de justesse la durée de celle-ci pour l'époque dont il est question [1].

Peut-être jugera-t-on aussi que des hommes capables d'observations si exactes, et qui les auraient continuées pendant si longtemps, n'auraient pas donné à Sirius assez d'importance pour lui vouer un culte; car ils auraient vu que les rapports de son lever avec l'année tropique et avec la crue du Nil n'étaient que temporaires, et n'avaient lieu qu'à une latitude déterminée. En effet, selon les calculs de M. Ideler, en 2782 avant Jésus-Christ, Sirius se montra dans la haute Égypte le deuxième jour après le solstice, en 1322 le treizième, et en 139 de Jésus-Christ le vingt-sixième [2]. Aujourd'hui il ne se lève héliaquement que plus d'un mois après le solstice. Les Égyptiens se seraient donc attachés de préférence à trouver l'époque qui ramènerait la coïncidence du commencement de leur année sacrée avec celui de la véritable année tropique; et alors ils auraient reconnu que leur grande période devait être de mille cinq cent huit années sacrées, et non pas de mille quatre cent soixante-une [3]. Or, on ne trouve certainement aucune trace de cette période de mille cinq cent huit ans dans l'antiquité.

En général, peut-on se défendre de l'idée que si les Égyptiens avaient eu de si longues suites d'observations et d'observations exactes, leur disciple Eudoxe, qui étu-

[1] Delambre, *Rapport sur le Mémoire de M. de Paravey sur la Sphère*, dans le tome VIII des *Nouvelles Annales des Voyages*.

[2] Ideler, loc. cit., pag. 38.

[3] Voyez Laplace, *Système du Monde*, troisième édition, pag. 17, et *Annuaire* de 1818.

dia treize ans parmi eux, aurait porté en Grèce une astronomie plus parfaite, des cartes du ciel moins grossières, plus cohérentes dans leurs diverses parties [1] ?

Comment la précession n'aurait-elle été connue aux Grecs que par les ouvrages d'Hipparque si elle eût été consignée dans les registres des Égyptiens, et écrite en caractères si manifestes aux plafonds de leurs temples ?

Comment enfin Ptolomée, qui écrivait en Égypte, n'aurait-il daigné se servir d'aucune des observations des Égyptiens [2] ?

Il y a plus, c'est qu'Hérodote, qui a tant vécu avec eux, ne parle nullement de ces six heures qu'ils ajoutaient à l'année sacrée, ni de cette grande période sothiaque qui en résultait; il dit, au contraire, positivement que les Égyptiens faisant leur année de trois cent soixante-cinq jours, les saisons reviennent au même point, en sorte que de son temps on ne paraît pas encore s'être douté de la nécessité de ce quart de jour [3]. Thalès, qui avait visité les prêtres d'Égypte moins d'un siècle avant Hérodote, ne fit aussi connaître à ses compatriotes qu'une année de trois cent soixante-cinq jours seulement [4]; et si l'on réfléchit que les colonies sorties de l'Égypte quatorze ou quinze cents ans avant Jésus-Christ, les Juifs, les Athéniens, en ont toutes apporté l'année lunaire, on jugera peut-être que l'année de trois cent soixante-cinq jours elle-même n'existait pas encore en Égypte dans ces siècles reculés.

[1] Voyez, sur la grossièreté des déterminations de la sphère d'Eudoxe, M. Delambre, dans le premier tome de son *Histoire de l'Astronomie ancienne*, pag. 120 et suivantes.

[2] Voyez le discours préliminaire de l'*Histoire de l'Astronomie du moyen âge*, par M. Delambre, pag. viij et suivantes.

[3] *Euterpe*, chap. IV.

[4] *Diog. Laert.*, lib. I, in Thalet.

Je n'ignore pas que Macrobe [1] attribue aux Égyptiens une année solaire de trois cent soixante-cinq jours un quart; mais cet auteur, récent comparativement, et venu longtemps après l'établissement de l'année fixe d'Alexandrie, a pu confondre les époques. Diodore [2] et Strabon [3] ne donnent une telle année qu'aux Thébains : ils ne disent pas qu'elle fût d'un usage général, et eux-mêmes ne sont venus que longtemps après Hérodote.

Ainsi l'année sothiaque, la grande année, a dû être une invention assez récente, puisqu'elle résulte de la comparaison de l'année civile avec cette prétendue année héliaque de Sirius; et c'est pourquoi il n'en est parlé que dans des ouvrages du second et du troisième siècle après Jésus-Christ [4], et que le Syncelle seul, dans le neuvième, semble citer Manéthon comme en ayant fait mention.

On prend, malgré qu'on en ait, les mêmes idées de la science astronomique des Chaldéens. Qu'un peuple qui habitait de vastes plaines, sous un ciel toujours pur, ait été porté à observer le cours des astres, même dès l'époque où il était encore nomade, et où les astres seuls pouvaient diriger ses courses pendant la nuit, c'est ce qu'il était naturel de penser; mais depuis quand étaient-ils astronomes, et jusqu'où ont-ils poussé l'astronomie? Voilà la question. On veut que Callisthène ait envoyé à Aristote des observations faites par eux, et qui remonteraient à deux mille deux cents ans avant Jésus-Christ. Mais ce fait

[1] *Saturnal.*, lib. I, cap. 15.

[2] *Bibl.*, lib. I, pag. mea 46.

[3] *Geogr.*, pag. 102.

[4] Voyez, sur la nouveauté probable de cette période, l'excellente dissertation de M. Biot, dans ses *Recherches sur plusieurs points de l'astronomie égyptienne*, pag. 148 et suivantes.

n'est rapporté que par Simplicius [1], à ce qu'il dit d'après Porphyre, et six cents ans après Aristote. Aristote lui-même n'en a rien dit; aucun véritable astronome n'en a parlé. Ptolomée rapporte et emploie dix observations d'éclipses véritablement faites par les Chaldéens; mais elles ne remontent qu'à Nabonassar (sept cent vingt-un ans avant Jésus-Christ); elles sont grossières; le temps n'y est exprimé qu'en heures et en demi-heures, et l'ombre qu'en demis ou en quarts de diamètre. Cependant, comme elles avaient des dates certaines, les Chaldéens devaient avoir quelque connaissance de la vraie longueur de l'année et quelque moyen de mesurer le temps. Ils paraissent avoir connu la période de dix-huit ans qui ramène les éclipses de lune dans le même ordre, et que la simple inspection de leurs registres devait promptement leur donner; mais il est constant qu'ils ne savaient ni expliquer ni prédire les éclipses de soleil.

C'est pour n'avoir pas entendu un passage de Josèphe que Cassini et, d'après lui, Bailly ont prétendu y trouver une période luni-solaire de six cents ans qui aurait été connue des premiers patriarches [2].

Ainsi tout porte à croire que cette grande réputation des Chaldéens leur a été faite, à des époques récentes, par les indignes successeurs qui, sous le même nom, vendaient dans tout l'empire romain des horoscopes et des prédictions, et qui, pour se procurer plus de crédit, attri-

[1] Voyez M. Delambre, *Histoire de l'Astronomie*, tom. I, pag. 212. Voyez aussi son Analyse de Geminus, *ibid.*, pag. 211. Comparez-la avec les mémoires de M. Ideler *sur l'Astronomie des Chaldéens*, dans le quatrième tome du *Ptolomée* de M. Halma, pag. 166.

[2] Voyez Bailly, *Histoire de l'Astronomie ancienne;* et M. Delambre, dans son ouvrage sur le même sujet, tom. I, pag 3.

buaient à leurs grossiers ancêtres l'honneur des découvertes des Grecs.

Quant aux Indiens, chacun sait que Bailly, croyant que l'époque qui sert de point de départ à quelques-unes de leurs tables astronomiques avait été effectivement observée, a voulu en tirer une preuve de la haute antiquité de la science parmi ce peuple, ou du moins chez la nation qui lui aurait légué ses connaissances; mais tout ce système si péniblement conçu tombe de lui-même, aujourd'hui qu'il est prouvé que cette époque a été adoptée après coup sur des calculs faits en rétrogradant, et dont le résultat était faux [1].

M. Bentley a reconnu que les tables de Tirvalour, sur lesquelles portait surtout l'assertion de Bailly, ont dû être calculées vers 1281 de Jésus-Christ (il y a cinq cent quarante ans), et que le *Surya-Siddhanta*, que les brahmes regardent comme leur plus ancien traité scientifique d'astronomie, et qu'ils prétendent révélé depuis plus de vingt millions d'années, ne peut avoir été composé qu'il y a environ sept cent soixante ans [2].

Des solstices, des équinoxes indiqués dans les *Pouranas*, et calculés d'après les positions que semblaient leur attribuer les signes du zodiaque indien, tels qu'on croyait les connaître, avaient paru d'une antiquité énorme. Une étude plus exacte de ces signes ou nacchatrons a montré

[1] Voyez Laplace, *Exposé du Système du monde*, pag. 330; et le mémoire de M. Davis, sur les calculs astronomiques des Indiens, *Mém. de Calcutta*, tom. II, pag. 225 de l'édition in-8°.

[2] Voyez les mémoires de M. Bentley sur l'antiquité du Surya-Siddhanta, *Mém. de Calcutta*, tom. VI, p. 540; et sur les systèmes astronomiques des Indiens, *ibid.*, tom. VIII, page 195 de l'édition in-8°.

récemment à M. de Paravey qu'il ne s'agit que de solstices de douze cents ans avant Jésus-Christ. Cet auteur avoue en même temps que le lieu de ces solstices est si grossièrement fixé qu'on ne peut répondre de cette détermination à deux ou trois siècles près. Ce sont les mêmes que ceux d'Eudoxe, que ceux de Tchéou-Kong [1].

Il est bien avéré que les Indiens n'observent pas, et qu'ils ne possèdent aucun des instruments nécessaires pour cela. M. Delambre reconnaît à la vérité, avec Bailly et Legentil, qu'ils ont des procédés de calcul qui, sans prouver l'ancienneté de leur astronomie, en montrent au moins l'originalité [2]; et toutefois on ne peut étendre cette conclusion à leur sphère : car, indépendamment de leurs vingt-sept nacchatrons ou maisons lunaires, qui ressemblent beaucoup à celles des Arabes, ils ont au zodiaque les mêmes douze constellations que les Égyptiens, les Chaldéens et les Grecs [3]; et si l'on s'en rapportait aux assertions de M. Wilford, leurs constellations extra-zodiacales seraient aussi les mêmes que celles des Grecs, et porteraient des noms qui ne sont que de légères altérations de leurs noms grecs [4].

[1] Mémoires, encore manuscrits, de M. de Paravey *sur la sphère de la haute Asie.*

[2] Voyez le traité approfondi sur l'astronomie des Indiens dans l'*Histoire de l'Astronomie ancienne* de M. Delambre, tom. I, pag. 400 à 556.

[3] Voyez le mémoire de sir Will. Johnes sur l'antiquité du zodiaque indien, *Mém. de Calcutta*, tom. II, pag. 289 de l'édition in-8°, et dans la traduction française, tom. II, pag. 332.

[4] Voici les propres paroles de M. Wilford, dans son mémoire sur les témoignages des anciens livres indous touchant l'Égypte et le Nil, *Mémoires de Calcutta*, tom. III, pag. 433 de l'édition in-8° :

« Ayant demandé à mon pandit, qui est un savant astronome, de « me désigner dans le ciel la constellation d'Antarmada, il me dirigea

C'est à Yao que l'on attribue l'introduction de l'astronomie à la Chine : il envoya, dit le *Chouking*, des astronomes vers les quatre points cardinaux de son empire, pour examiner quelles étoiles présidaient aux quatre saisons, et pour régler ce qu'il y avait à faire dans chaque temps de l'année [1], comme s'il eût fallu se disperser pour une semblable opération. Environ deux cents ans plus tard, le *Chouking* parle d'une éclipse de soleil, mais avec des circonstances ridicules, comme dans toutes les fables de cette espèce ; car on fait marcher un général et toute l'armée chinoise contre deux astronomes, parce qu'ils ne l'avaient pas bien prédite [2] ; et l'on sait que plus de deux mille ans après les astronomes chinois n'avaient aucun moyen de prédire exactement les éclipses de soleil. En 1629 de notre ère, lors de leur dispute avec les jésuites, ils ne savaient pas même calculer les ombres.

Les véritables éclipses, rapportées par Confucius dans sa *Chronique du royaume de Lou*, ne commencent que mille quatre cents ans après celle-là, en 776 avant Jésus-Christ, et à peine un demi-siècle plus haut que celles des Chaldéens rapportées par Ptolomée ; tant il est vrai que les

« aussitôt sur Andromède, que j'avais eu soin de ne pas lui montrer « comme un astérisme qui me serait connu. Il m'apporta ensuite un « livre très-rare et très-curieux, en sanscrit, où se trouvait un cha- « pitre particulier sur les Upanacshatras ou constellations extra-zo- « diacales, avec des dessins de Capéya, de Câsyapé assise, tenant une « fleur de lotus à la main, d'Antarmada enchaînée avec le poisson « près d'elle, et de Pârasica tenant la tête d'un monstre qu'il avait « tué, dégouttant de sang et avec des serpents pour cheveux. »

Qui ne reconnaîtrait là Persée, Céphée et Cassiopée? Mais n'oublions pas que ce pandit de M. Wilford est devenu bien suspect.

[1] *Chouking*, pag. 6 et 7.

[2] *Chouking*, pag. 66 et suivantes.

nations échappées en même temps à la destruction sont aussi arrivées vers le même temps, quand les circonstances ont été semblables, à un même degré de civilisation. Or, on croirait, d'après l'identité de nom des astronomes chinois sous différents règnes (ils paraissent, d'après le *Chou-king*, s'être tous appelés *Hi* et *Ho*), qu'à cette époque reculée leur profession était héréditaire en Chine, comme dans l'Inde, en Égypte et à Babylone.

La seule observation chinoise plus ancienne qui ne porte pas en elle-même la preuve de sa fausseté serait celle de l'ombre faite par Tchéou-Kong vers 1100 avant Jésus-Christ; encore est-elle au moins assez grossière [1].

Ainsi nos lecteurs peuvent juger que les inductions tirées d'une haute perfection de l'astronomie des anciens peuples ne sont pas plus concluantes en faveur de l'excessive antiquité de ces peuples que les témoignages qu'ils se sont rendus à eux-mêmes.

Mais quand cette astronomie aurait été plus parfaite, que prouverait-elle? A-t-on calculé les progrès que devait faire une science dans le sein de nations qui n'en avaient en quelque sorte point d'autres; chez qui la sérénité du ciel, les besoins de la vie pastorale ou agricole, et la superstition faisaient des astres l'objet de la contemplation générale; où des colléges d'hommes les plus respectés étaient chargés de tenir registre des phénomènes intéressants, et d'en transmettre la mémoire; où l'hérédité de la profession faisait que les enfants étaient dès le berceau nourris dans les connaissances acquises par leurs pères?

[1] Voyez dans la *Connaissance des Temps* de 1809, pag. 382, et dans l'*Histoire de l'Astronomie ancienne* de M. Delambre, tom. I, pag. 391, l'extrait d'un mémoire du P. Gaubil sur les observations des Chinois.

Que parmi les nombreux individus dont l'astronomie était la seule occupation il se soit trouvé un ou deux esprits géométriques, et tout ce que ces peuples ont su a pu se découvrir en quelques siècles.

Songeons que depuis les Chaldéens la véritable astronomie n'a eu que deux âges, celui de l'école d'Alexandrie, qui a duré quatre cents ans, et le nôtre, qui n'a pas été aussi long. A peine l'âge des Arabes y a-t-il ajouté quelque chose. Les autres siècles ont été nuls pour elle. Il ne s'est pas écoulé trois cents ans entre Copernic et l'auteur de la *Mécanique céleste*, et l'on veut que les Indiens aient eu besoin de milliers d'années pour arriver à leurs informes théories [1] ?

Les monuments astronomiques laissés par les anciens ne portent pas les dates excessivement reculées que l'on a cru y voir.

On a donc eu recours à des arguments d'un autre genre. On a prétendu qu'indépendamment de ce qu'ils ont pu savoir, ces peuples ont laissé des monuments qui portent, par l'état du ciel qu'ils représentent, une date certaine et une date très-reculée; et les zodiaques sculptés dans deux temples de la haute Égypte parurent il y a quelques années fournir pour cette assertion des preuves tout à fait démonstratives. Ils offrent les mêmes figures des constellations zodiacales que nous employons aujourd'hui, mais distribuées d'une façon particulière. On crut voir

[1] Le traducteur anglais de ce discours cite à ce sujet l'exemple du célèbre James Ferguson, qui était berger dans son enfance, et qui, en gardant les troupeaux pendant la nuit, eut de lui-même l'idée de se faire une carte céleste, et la dessina peut-être mieux qu'aucun astronome chaldéen. On raconte quelque chose d'assez semblable de Jamerey Duval.

dans cette distribution une représentation de l'état du ciel au moment où l'on avait dessiné ces monuments, et l'on pensa qu'il serait possible d'en conclure la date de la construction des édifices qui les contiennent [1].

[1] Ainsi à Dendera (l'ancienne Tentyris), ville au-dessous de Thèbes, dans le portique du grand temple dont l'entrée regarde le nord (*), on voit au plafond les signes du zodiaque marchant sur deux bandes, dont l'une est le long du côté oriental et l'autre du côté opposé : elles sont embrassées chacune par une figure de femme aussi longue qu'elles, dont les pieds sont vers l'entrée, la tête et les bras vers le fond du portique : par conséquent les pieds sont au nord et les têtes au sud.

Le Lion est à la tête de la bande qui est à l'occident; il se dirige vers le nord ou vers les pieds de la figure de femme, et il a lui-même les pieds vers le mur oriental. La Vierge, la Balance, le Scorpion, le Sagittaire et le Capricorne, le suivent, marchant sur une même ligne. Ce dernier se trouve vers le fond du portique et près des mains et de la tête de la grande figure de femme. Les signes de la bande orientale commencent à l'extrémité où ceux de l'autre bande finissent, et se dirigent par conséquent vers le fond du portique ou vers les bras de la grande figure. Ils ont les pieds vers le mur latéral de leur côté, et les têtes en sens contraire de celles de la bande opposée. Le Verseau marche le premier, suivi des Poissons, du Bélier, du Taureau, des Gémeaux. Le dernier de la série, qui est le Cancer ou plutôt le Scarabée, car c'est par cet insecte que le Cancer des Grecs est remplacé dans les zodiaques d'Égypte, est jeté de côté sur les jambes de la grande figure. A la place qu'il aurait dû occuper est un globe posé sur le sommet d'une pyramide composée de petits triangles qui représentent des espèces de rayons, et devant la base de laquelle est une grande tête de femme avec deux petites cornes. Un second Scarabée est placé de côté et en travers sur la première bande, dans l'angle que les pieds de la grande figure forment avec le corps et en avant de l'espace où marche le Lion, lequel est un peu en arrière. A l'autre bout de cette même bande le Capricorne est très-près du fond ou des bras de la grande figure, et sur la bande à gauche le Verseau en est assez éloigné : cependant le Capricorne n'est pas répété comme le

(*) Voyez le Grand Ouvrage sur l'Égypte, *Antiquités*, vol. IV, pl. XX.

Mais pour en venir à la haute antiquité que l'on prétendait en déduire, il fallut supposer premièrement que leur division avait un rapport déterminé avec un certain état du ciel, dépendant de la précession des équinoxes,

Cancer. La division de ce zodiaque dès l'entrée se fait donc entre le Lion et le Cancer; ou, si l'on pense que la répétition du Scarabée marque une division du signe, elle a lieu dans le Cancer lui-même; mais celle du fond se fait entre le Capricorne et le Verseau.

Dans une des salles intérieures du même temple était un planisphère circulaire inscrit dans un carré, celui-là même qui a été apporté à Paris par M. Lelorrain, et que l'on voit à la Bibliothèque du Roi. On y remarque aussi les signes du zodiaque parmi beaucoup d'autres figures qui paraissent représenter des constellations (*).

Le Lion y répond à l'une des diagonales du carré; la Vierge, qui le suit, répond à une ligne perpendiculaire qui est dirigée vers l'orient; les autres signes marchent dans l'ordre connu jusqu'au Cancer, qui, au lieu de compléter la chaîne en répondant au niveau du Lion, est placé au-dessus de lui, plus près du centre du cercle, en sorte que les signes sont sur une ligne un peu spirale.

Ce Cancer, ou plutôt ce Scarabée, marche en sens contraire des autres signes. Les Gémeaux répondent au nord, le Sagittaire au midi et les Poissons à l'orient, mais pas très-exactement. Au côté oriental de ce planisphère est une grande figure de femme, la tête dirigée vers le midi et les pieds vers le nord, comme celle du portique.

On pourrait donc aussi élever quelque doute sur le point de ce second zodiaque où il faudrait commencer la série des signes. Suivant que l'on prendra une des perpendiculaires ou une des diagonales, ou l'endroit où une partie de la série passe sur l'autre partie, on le jugera divisé au Lion, ou bien entre le Lion et le Cancer, ou bien enfin aux Gémeaux.

A Esné (l'ancienne Latopolis), ville placée au dessus de Thèbes, il y a des zodiaques aux plafonds de deux temples différents.

Celui du grand temple, dont l'entrée regarde le levant, est sur deux bandes contiguës et parallèles l'une à l'autre le long du côté sud du plafond (**).

(*) Voyez le Grand Ouvrage sur l'Égypte, *Antiquités*, vol. IV, pl. XXI.
(**) Voyez le Grand Ouvrage sur l'Égypte, vol. I, pl. LXXIX.

qui fait faire aux colures le tour du zodiaque en vingt-six mille ans; qu'elle indiquait, par exemple, la position du point solsticial; et secondement, que l'état du ciel représenté était précisément celui qui avait lieu à l'époque où le monument a été construit; deux suppositions qui en

Les figures de femmes qui les embrassent ne sont pas sur leur longueur, mais sur leur largeur, en sorte que l'une est en travers près de l'entrée ou à l'orient, la tête et les bras vers le nord, et les pieds vers le mur latéral ou vers le sud, et que l'autre est dans le fond du portique, également en travers et regardant la première.

La bande la plus voisine de l'axe du portique ou du nord présente d'abord, du côté de l'entrée ou de l'orient et vers la tête de la figure de femme, le Lion, placé un peu en arrière et marchant vers le fond, les pieds du côté du mur latéral; derrière le Lion, à l'origine de la bande, sont deux Lions plus petits; au-devant de lui est le Scarabée, et ensuite les Gémeaux, marchant dans le même sens; puis le Taureau et le Bélier, et les Poissons, rapprochés les uns des autres, placés en travers sur le milieu de la bande; le Taureau la tête vers le mur latéral, le Bélier vers l'axe. Le Verseau est plus loin, et reprend la même direction vers le fond que les trois premiers signes.

Sur la bande la plus voisine du mur latéral et du nord l'on voit d'abord, mais assez loin du mur du fond ou de l'occident, le Capricorne, qui marche en sens contraire du Verseau, et se dirige vers l'orient ou l'entrée du portique, les pieds tournés vers le mur latéral. Tout près de lui est le Sagittaire, qui répond ainsi aux Poissons et au Bélier. Il marche aussi vers l'entrée; mais ses pieds sont tournés vers l'axe et en sens contraire de ceux du Capricorne.

A une certaine distance en avant, et près l'un de l'autre, sont le Scorpion et une Femme tenant la balance; enfin un peu plus en avant, mais encore assez loin de l'extrémité antérieure ou orientale, est la Vierge, qui est précédée d'un sphinx. La Vierge et la Femme qui tient la balance ont aussi les pieds vers le mur, en sorte que le Sagittaire est le seul qui soit placé la tête à l'envers des autres signes.

Au nord d'Esné est un petit temple isolé, également dirigé vers l'orient, et dont le portique a encore un zodiaque (*); il est sur deux

(*) Voyez le Grand Ouvrage sur l'Égypte, *Antiquités*, vol. I, pl. LXXXVII.

supposaient elles-mêmes, comme on voit, un grand nombre d'autres.

En effet, les figures de ces zodiaques sont-elles les constellations, les vrais groupes d'étoiles qui portent aujourd'hui les mêmes noms, ou simplement ce que les astro-

bandes latérales et écartées; celle qui est le long du côté sud commence par le Lion, qui marche vers le fond ou vers l'occident, les pieds tournés vers le mur ou le sud; il est précédé du Scarabée, et celui-ci des Gémeaux marchant dans le même sens. Le Taureau, au contraire, vient à leur rencontre, se dirigeant à l'orient; mais le Bélier et les Poissons reprennent la direction vers le fond ou vers l'occident.

A la bande du côté du nord, le Verseau est près du fond ou de l'occident, marchant vers l'entrée ou l'orient, les pieds tournés vers le mur, précédé du Capricorne et du Sagittaire, qui marchent dans le même sens. Les autres signes sont perdus; mais il est clair que la Vierge devait marcher en tête de cette bande du côté de l'entrée.

Parmi les figures accessoires de ce petit zodiaque on doit remarquer deux béliers ailés placés en travers, l'un entre le Taureau et les Gémeaux, l'autre entre le Scorpion et le Sagittaire, et chacun presque au milieu de sa bande, le second cependant un peu plus avancé vers l'entrée.

On avait pensé d'abord que dans le grand zodiaque d'Esné la division de l'entrée se fait entre la Vierge et le Lion, et celle du fond entre les Poissons et le Verseau. Mais M. Hamilton, MM. Jollois et Devilliers, ont cru voir dans le sphinx qui précède la Vierge une répétition du Lion analogue à celle du Cancer dans le grand zodiaque de Dendera; en sorte que selon eux la division aurait lieu dans le Lion. En effet, sans cette explication il n'y aurait que cinq signes d'un côté et sept de l'autre.

Quant au petit zodiaque du nord d'Esné, on ne sait si quelque emblème analogue à ce sphinx s'y trouvait, parce que cette partie est détruite (*).

(*) *British Review*, février 1817, pag. 136; et à la suite de la *Lettre critique sur la Zodiacomanie*, pag. 33.

nomes appellent des signes, c'est-à-dire des divisions du zodiaque partant de l'un des colures, quelque place que ce colure occupe?

Le point où l'on a partagé ces zodiaques en deux bandes est-il nécessairement celui d'un solstice?

La division du côté de l'entrée est-elle nécessairement celle du solstice d'été?

Cette division indique-t-elle, même en général, un phénomène dépendant de la précession des équinoxes?

Ne se rapporterait-elle pas à quelque époque dont la rotation serait moindre; par exemple, au moment de l'année tropique où commençait telle ou telle des années sacrées des Égyptiens, lesquelles, étant plus courtes que la véritable année tropique de près de six heures, faisaient le tour du zodiaque en mille cinq cent huit ans?

Enfin, quelque sens qu'elle ait eu, a-t-on voulu marquer par-là le temps où le zodiaque a été sculpté, ou celui où le temple a été construit? N'a-t-on pas eu l'idée de rappeler un état antérieur du ciel à quelque époque intéressante pour la religion, soit qu'on l'ait observé ou qu'on l'ait conclu par un calcul rétrograde?

D'après le seul énoncé de pareilles questions, on doit sentir tout ce qu'elles avaient de compliqué, et combien la solution quelconque que l'on aurait adoptée devait être sujette à controverse et peu susceptible de servir elle-même de preuve solide à la solution d'un autre problème, tel que l'antiquité de la nation égyptienne. Aussi peut-on dire que parmi ceux qui essayèrent de tirer de ces données une date, il s'éleva autant d'opinions qu'il y eut d'auteurs.

Le savant astronome M. Burkard, d'après un premier aperçu, jugea qu'à Dendera le solstice est dans le Lion, par conséquent de deux signes moins reculé qu'aujour-

d'hui, et que le temple a au moins quatre mille ans [1].

Il en donnait en même temps sept mille à celui d'Esné, sans que l'on sache trop comment il entendait faire accorder ces nombres avec ce que l'on connaît de la précession des équinoxes.

Feu Lalande, voyant que le Cancer était répété sur les deux bandes, imagina que le solstice passait au milieu de cette constellation; mais comme c'était ce qui avait lieu dans la sphère d'Eudoxe, il conclut que quelque Grec pouvait avoir représenté cette sphère au plafond d'un temple égyptien, sans savoir qu'il représentait un état du ciel qui depuis longtemps n'existait plus [2]. C'était, comme on voit, une conséquence bien contraire à celle de M. Burkard.

Dupuis, le premier, crut nécessaire de chercher des preuves de cette idée, en quelque sorte adoptée de confiance, qu'il s'agissait du solstice; il les vit, pour le grand zodiaque de Dendera, dans ce globe au sommet de la pyramide, et dans plusieurs emblèmes placés près de différents signes, et qui tantôt, selon d'anciens auteurs, comme Plutarque, Horus-Apollo ou Clément d'Alexandrie, tantôt selon ses propres conjectures, devaient représenter des phénomènes qui auraient été réellement ceux des saisons affectées à chaque signe.

Du reste, il soutient que cet état du ciel donne la date du monument, et que l'on avait à Dendera l'original et non pas une copie de la sphère d'Eudoxe, ce qui le conduisit à mille quatre cent soixante-huit ans avant Jésus-Christ, au règne de Sésostris.

[1] *Description des pyramides de Gizé*, par M. Grobert, page 117.
[2] *Connaissance des Temps* pour l'an XIV.

Cependant ce nombre de dix-neuf bateaux placés sous chaque bande lui donna l'idée que le solstice pourrait bien avoir été au dix-neuvième degré du signe, ce qui ferait deux cent quatre-vingt huit ans de plus [1].

M. Hamilton [2] ayant remarqué qu'à Dendera le Scarabée du côté des signes ascendants est plus petit que celui de l'autre côté, un auteur anglais [3] en a conclu que le solstice peut avoir été plus près de son point actuel que le milieu du Cancer, ce qui pourrait nous ramener à mille ou mille deux cents ans avant Jésus-Christ.

Feu Nouet, jugeant que ce globe, ces rayons et cette tête cornue ou d'Isis représentent le lever héliaque de Sirius, prétendit que l'on avait voulu marquer une époque de la période sothiaque, mais qu'on avait voulu la marquer par la place qu'occupait le solstice; or, dans l'avant-dernière de ces périodes, celle qui s'est écoulée depuis 2782 jusqu'à 1322 avant Jésus-Christ, le solstice a passé de trente degrés quarante-huit minutes de la constellation du Lion à treize degrés trente-quatre minutes du Cancer. Au milieu de cette période il était donc à vingt-trois degrés trente-quatre minutes du Cancer; le lever héliaque de Sirius arrivait alors quelques jours après le solstice; c'est à peu près ce que l'on a indiqué, selon M. Nouet, par la répétition du Scarabée et par l'image de Sirius dans les rayons du soleil placée au commence-

[1] *Observations sur le zodiaque de Dendera*, dans la *Revue philosophique et littéraire*, en 1806, deuxième trimestre, pages 257 et suivantes.

[2] *Ægyptiaca*, pag. 212.

[3] Voyez dans le *British Review* de février 1817, pages 136 et suivantes, l'article VI sur l'origine et l'antiquité du zodiaque. Il est traduit à la suite de la *Lettre critique sur la Zodiacomanie*, de Swartz.

ment de la bande de droite. D'après cette manière de voir, il conclut que ce temple est de deux mille cinquante-deux ans avant Jésus-Christ, et celui d'Esné de quatre mille six cents [1].

Tous ces calculs, même en admettant que la division marque le solstice, seraient encore susceptibles de beaucoup de modifications ; et d'abord il paraît que leurs auteurs ont supposé les constellations toutes de trente degrés comme les signes, et n'ont pas réfléchi qu'il s'en faut de beaucoup, du moins comme on les dessine aujourd'hui et comme les Grecs nous les ont transmises, qu'elles soient ainsi égales entre elles. En réalité, le solstice, qui est aujourd'hui en deçà des premières étoiles de la constellation des Gémeaux, n'a dû quitter les premières étoiles de la constellation du Cancer que quarante-cinq ans après Jésus-Christ. Il n'a quitté la constellation du Lion que mille deux cent soixante ans [2] avant la même ère.

[1] Voyez le mémoire de Nouet dans les *Recherches nouvelles sur l'Histoire ancienne de Volney*, tome III, pages 328 à 336.

[2] Mon célèbre et savant collègue M. Delambre a bien voulu me donner la note suivante, qui éclaircit la remarque ci-dessus. *Voyez le tableau ci-annexé.*

CONSTRUCTION ET USAGE DE LA TABLE.

Les longitudes des étoiles pour 1800 ont été prises dans les tables de Berlin. Elles sont de Lacaille, ou de Bradley, ou de Flamsteed.

On a pris la première et la dernière de chaque constellation et quelques-unes des étoiles intermédiaires les plus brillantes.

La troisième colonne indique l'année où la longitude de l'étoile était 0; c'est-à-dire celle où l'étoile se trouvait dans le colure équinoxial du printemps.

La dernière colonne indique l'année où l'étoile était dans le colure solsticial, soit de l'hiver, soit de l'été.

Pour le Bélier, le Taureau et les Gémeaux, on a choisi le solstice

Il s'agirait encore de savoir quand on cessait de placer la constellation dans laquelle le soleil entrait après le solstice, à la tête des signes descendants, et si cela avait

d'hiver; pour les autres constellations on a choisi le solstice d'été, pour ne pas trop s'enfoncer dans l'antiquité et ne point trop s'approcher des temps modernes. Au reste, il sera bien facile de trouver le solstice opposé, en ajoutant la demi-période de douze mille neuf cent soixante ans. La même règle servira pour trouver le temps où l'étoile a été ou sera à l'équinoxe d'automne.

Le signe — indique les années avant notre ère; le signe + l'année de notre ère; enfin la dernière ligne à la suite de chaque signe sous le nom de *durée* donne l'étendue de la constellation en degrés, et le temps que l'équinoxe ou le solstice emploie à parcourir la constellation d'un bout à l'autre.

On a supposé la précession de cinquante secondes par an, telle qu'elle est donnée par la comparaison du catalogue d'Hipparque avec les catalogues modernes. On avait ainsi la commodité des nombres ronds et toute l'exactitude dont on peut répondre.

La période entière est ainsi de vingt-cinq mille neuf cent vingt ans; la demi-période, de douze mille neuf cent soixante ans; le quart, de six mille quatre cent quatre-vingts ans; le douzième, ou un signe, de deux mille cent soixante ans.

Il est à remarquer que les constellations laissent entre elles des vides, et que quelquefois elles empiètent les unes sur les autres. Ainsi, entre la dernière étoile du Scorpion et la première du Sagittaire, il y a un intervalle de six degrés deux tiers. Au contraire, la dernière du Capricorne est plus avancée de quatorze degrés en longitude que la première du Verseau.

Ainsi, même indépendamment de l'inégalité du mouvement du soleil, les constellations donneraient une mesure très-inégale et très-fautive de l'année et de ses mois. Les signes de trente degrés en fournissent une plus commode et moins défectueuse. Mais les signes ne sont qu'une conception géométrique; on ne peut ni les distinguer ni les observer; ils changent continuellement de place par la rétrogradation du point équinoxial.

On a pu de tout temps déterminer grossièrement les équinoxes et les solstices; à la longue on a pu remarquer que le spectacle du ciel

lieu aussitôt que le solstice avait assez rétrogradé pour toucher la constellation précédente.

Ainsi MM. Jollois et Devilliers, à l'ardeur soutenue de qui nous devons l'exacte connaissance de ces fameux mo-

pendant la nuit n'était plus exactement le même qu'il avait été anciennement aux temps des équinoxes et des solstices. Mais jamais on n'a pu observer exactement le lever héliaque d'une étoile; on devait toujours s'y tromper de quelques jours. Aussi en parle-t-on souvent sans qu'on en ait une détermination sur laquelle on puisse compter. Avant Hipparque on ne voit, ni dans les livres ni dans les traditions, rien qu'on puisse soumettre au calcul; et c'est ce qui a tant multiplié les systèmes. On a disputé sans s'entendre. Ceux qui ne sont point astronomes peuvent se faire de la science des Chaldéens, des Égyptiens, etc., etc., des idées aussi belles qu'il leur plaira; il n'en résultera aucun inconvénient réel. On peut prêter à ces peuples l'esprit et les connaissances des modernes; mais on ne peut rien emprunter d'eux, car ils n'ont rien eu ou ils n'ont rien laissé. Jamais les astronomes ne tireront des anciens rien qui soit de l'utilité la plus légère. Laissons aux érudits leurs vaines conjectures, et confessons notre ignorance absolue sur des choses peu utiles en elles-mêmes, et dont il ne reste aucun monument.

Les limites des constellations varient suivant les auteurs que l'on consulte. On voit ces limites s'étendre ou se resserrer quand on passe d'Hipparque à Tycho, de Tycho à Hevelius, d'Hevelius à Flamsteed, Lacaille, Bradley ou Piazzi.

Je l'ai dit ailleurs, les constellations ne sont bonnes à rien, si ce n'est tout au plus à reconnaître plus facilement les étoiles; au lieu que les étoiles en particulier donnent des points fixes auxquels on peut rapporter les mouvements, soit des colures, soit des planètes. L'astronomie n'a commencé qu'à l'époque où Hipparque a fait le premier catalogue d'étoiles, mesuré la révolution du soleil, celle de la lune et leurs principales inégalités. Le reste n'offre que ténèbres, incertitudes et erreurs grossières. Ce serait temps perdu que celui qu'on voudrait employer à débrouiller ce chaos.

J'ai dit, à quelques ménagements près, tout ce que je pense sur ce sujet. Je n'ai eu la prétention de convertir personne, peu m'importe qu'on adopte mes opinions; mais si l'on compare mes raisons aux

numents, pensant toujours que la division vers l'entrée du vestibule est le solstice, et jugeant que la Vierge a dû rester la première des constellations descendantes tant que le solstice n'avait pas reculé au moins jusqu'au milieu de la constellation du Lion; croyant voir de plus, comme

rêves de Newton, de Herschell, de Bailly et de tant d'autres, il n'est pas impossible qu'avec le temps on arrive à se dégoûter de ces chimères plus ou moins brillantes.

J'ai essayé de déterminer l'étendue des constellations d'après les catastérismes du faux Ératosthène. La chose est réellement impossible. Ce serait encore pis si l'on consultait Hygin et surtout Firmicus. Voici, au reste, ce que j'ai tiré d'Ératosthène.

CONSTELLATIONS.	DURÉE.	
Bélier.	1747 ans.	(*) Ératosthène ne fait qu'une constellation du Scorpion et des Serres. Il indique le commencement des Serres sans en marquer la fin; et comme il donne mille huit cent vingt-trois ans au Scorpion proprement dit, il resterait mille quatre-vingt-neuf ans pour les Serres, en supposant qu'il n'y eût aucun espace vide entre les deux constellations.
Taureau.	1826	
Gémeaux.	1636	
Cancer.	1204	
Lion.	2617	
Vierge.	3307	
Serres.	1089 (*)	
Scorpion.	1823	
Sagittaire.	2138	
Capricorne.	1416	
Verseau.	1196	
Poissons.	2936	

Quant aux Chaldéens, aux Égyptiens, aux Chinois et aux Indiens, il n'y faut pas songer. On n'en peut absolument rien tirer. Ma profession de foi à cet égard est dans le discours préliminaire de mon *Histoire de l'Astronomie du moyen âge*, pages xvij et xviij.

Voyez aussi la note ajoutée au *Rapport sur les Mémoires de M. de Paravey*, tome VIII des *Nouvelles Annales des Voyages*, et reproduite par M. de Paravey dans son aperçu de ses *Mémoires sur l'origine de la Sphère*, pages 24 et de 31 à 36.

Voyez encore l'*Analyse des travaux mathématiques de l'Académie* en 1820, pages 78 et 79. DELAMBRE.

nous l'avons dit, que le Lion est divisé dans le grand zodiaque d'Esné, ne font remonter ce zodiaque qu'à deux mille six cent dix ans avant Jésus-Christ [1].

M. Hamilton, qui a le premier fait remarquer cette division du signe du Lion dans le zodiaque d'Esné, réduit l'éloignement de la période où s'y trouvait le solstice à mille quatre cents ans avant Jésus-Christ.

Il parut encore un grand nombre d'autres systèmes sur le même sujet. M. Rhode, par exemple, en proposait deux : le premier faisait remonter le zodiaque du portique de Dendera à cinq cent quatre-vingt-onze ans avant Jésus-Christ ; d'après le second, il s'éleverait à douze cent quatre-vingt-dix [2]. M. Latreille fixait l'époque du zodiaque à six cent soixante-dix ans avant Jésus-Christ ; celle du planisphère à cinq cent cinquante ; celle du zodiaque du grand temple d'Esné à deux mille cinq cent cinquante ; celle du petit à mille sept cent soixante.

Mais il y avait une difficulté inhérente à toutes les dates qui partaient de la double supposition que la division marque le solstice, et que la position du solstice marque l'époque du monument ; c'est la conséquence inévitable que le zodiaque d'Esné aurait dû être au moins de deux mille et peut-être de trois mille ans [3] plus ancien que celui de Dendera, conséquence qui évidemment battait en ruine

[1] Voyez le *Grand Ouvrage sur l'Égypte*, Antiquités, Mémoires, t. I, pag. 486.

[2] Rhode, *Essai sur l'âge du zodiaque et l'origine des constellations*, en allemand ; Breslau, 1809, in-4°, p. 78.

[3] D'après les tables de la note ci-dessus, le solstice est resté trois mille quatre cent soixante-quatorze ou au moins trois mille trois cent sept ans dans la constellation de la Vierge, celle de toutes qui occupe un plus grand espace dans le zodiaque, et deux mille six cent dix-sept dans celle du Lion.

la supposition ; car aucun homme un peu instruit de l'histoire des arts ne pourra croire que deux édifices aussi ressemblants par l'architecture aient été autant séparés par le temps.

Le sentiment de cette impossibilité, uni toujours à la croyance que cette division des zodiaques indique une date, fit recourir à une autre conjecture, à celle que les constructeurs auraient voulu marquer celle des années sacrées des Égyptiens où le monument a été élevé. Ces années ne durant que trois cent soixante-cinq jours, si le soleil au commencement de l'une occupait le commencement d'une constellation, il s'en fallait de près de six heures qu'il n'y fût revenu au commencement de l'année suivante, et après cent vingt et un ans il ne devait se trouver qu'au commencement du signe précédent. Il semble assez naturel que les constructeurs d'un temple aient voulu indiquer à peu près dans quelle période de la grande année, de l'année sothiaque, il avait été élevé, et l'indication du signe par lequel commençait alors l'année sacrée en était un assez bon moyen. On comprendrait ainsi qu'il se serait écoulé de cent vingt à cent cinquante ans entre le temple d'Esné et celui de Dendera.

Mais, dans cette manière de voir, il restait à déterminer dans laquelle des grandes années ces constructions auraient eu lieu : ou celle qui a fini en 138 après, ou celle qui a fini en 1322 avant Jésus-Christ, ou quelque autre.

Feu Visconti, premier auteur de cette hypothèse, prenant l'année sacrée dont le commencement répondait au signe du Lion, et jugeant, d'après la ressemblance des signes, qu'ils avaient été représentés à une époque où les opinions des Grecs n'étaient pas étrangères à l'Égypte, ne pouvait choisir que la fin de la dernière grande année,

ou l'espace écoulé entre l'an 12 et l'an 138 après Jésus-Christ[1], ce qui lui sembla s'accorder avec l'inscription grecque, qu'il ne connaissait pas bien encore, mais où il avait ouï dire qu'il était question d'un César.

M. Testa, cherchant la date du monument dans un autre ordre d'idées, alla jusqu'à supposer que si la Vierge se montre à Esné en tête du zodiaque, c'est que l'on a voulu y représenter l'ère d'Actium, telle qu'elle avait été établie pour l'Égypte par un décret du sénat, cité par Dion Cassius, et qui commençait au mois de septembre, le jour où avait eu lieu la prise d'Alexandrie par Auguste[2].

M. de Paravey considéra ces zodiaques sous un point de vue nouveau, qui pourrait embrasser à la fois et la révolution des équinoxes et celle de la grande année. Supposant que le planisphère circulaire de Dendera a dû être orienté, et que l'axe du nord au sud est la ligne des solstices, il vit le solstice d'été au deuxième Gémeau, celui d'hiver à la croupe du Sagittaire; la ligne des équinoxes aurait passé par les Poissons et la Vierge, ce qui lui donnait pour date le premier siècle de notre ère.

D'après cette manière de voir, la division du zodiaque du portique ne pouvait plus se rapporter aux colures, et il fallait chercher ailleurs la marque du solstice. M. de Paravey ayant remarqué qu'il y a entre tous les signes des figures de femmes qui portent une étoile sur la tête et qui marchent dans le même sens, et observant que celle qui vient après les Gémeaux est seule tournée en sens contraire des autres, jugea qu'elle indique la *conversion* du soleil

[1] Traduction d'Hérodote par Larcher, tom. II, pag. 570.

[2] Voyez la dissertation de l'abbé Dominique Testa : *Sopra due zodiaci novellamente scoperte nell' Egitto;* Rome, 1802, pag. 34.

ou le tropique, et que ce zodiaque s'accorde ainsi avec le planisphère.

En appliquant l'idée de l'orientement au petit zodiaque d'Esné, on y trouverait les solstices entre les Gémeaux et le Taureau, et entre le Scorpion et le Sagittaire; ils y seraient même marqués par le changement de direction du Taureau et par des béliers ailés placés en travers à ces deux endroits. Dans le grand zodiaque de la même ville les marques en seraient la position en travers du Taureau et le renversement du Sagittaire; il n'y aurait plus alors qu'une portion de constellation d'écoulée entre les dates d'Esné et celles de Dendera, espace toutefois encore bien long pour des édifices si ressemblants.

Une opération de feu M. Delambre sur le planisphère circulaire parut confirmer ces conjectures favorables à sa nouveauté; car en plaçant les étoiles sur la projection d'Hipparque, d'après la théorie de cet astronome et d'après les positions qu'il leur avait données dans son catalogue, augmentant toutes les longitudes pour que le solstice passât par le second des Gémeaux, il reproduisit presque ce planisphère; et « cette ressemblance, dit-il, aurait été « encore plus grande s'il eût adopté les longitudes telles « qu'elles sont dans le catalogue de Ptolomée pour l'an « 123 de notre ère. Au contraire, en remontant de vingt- « cinq ou vingt-six siècles, les ascensions droites et les dé- « clinaisons seront changées considérablement, et la pro- « jection aura pris une figure toute différente [1].

« Tous nos calculs, ajoutait ce grand astronome, nous

[1] Delambre. Note à la suite du rapport sur le Mémoire de M. de Paravey. Ce rapport est imprimé dans les *Nouvelles Annales des Voyages*, tom. VIII.

« ramènent à cette conclusion, que les sculptures sont « postérieures à l'époque d'Alexandre. »

A la vérité, le planisphère circulaire ayant été apporté à Paris par les soins de MM. Saunier et Lelorrain, M. Biot, dans un ouvrage[1] fondé sur des mesures précises et des calculs pleins de sagacité, a établi qu'il représente, d'après une projection géométrique exacte, l'état du ciel tel qu'il avait lieu sept cents ans avant Jésus-Christ; mais il s'est bien gardé d'en conclure qu'il ait été sculpté dans ce temps-là.

En effet, tous ces efforts d'esprit et de science, en tant qu'ils concernent l'époque des monuments, sont devenus superflus depuis que, finissant par où naturellement l'on aurait commencé si la prévention n'avait pas aveuglé les premiers observateurs, on s'est donné la peine de copier et de restituer les inscriptions grecques gravées sur ces monuments, et surtout depuis que M. Champollion est parvenu à déchiffrer celles qui sont exprimées en hiéroglyphes.

Il est certain maintenant, et les inscriptions grecques s'accordent pour le prouver avec les inscriptions hiéroglyphiques, il est certain, disons-nous, que les temples dans lesquels on a sculpté des zodiaques ont été construits sous la domination des Romains. Le portique du temple de Dendera, d'après l'inscription grecque de son frontispice, est consacré au salut de Tibère[2]. Sur le planisphère du même temple on lit le titre d'*autocrator* en caractères

[1] Voyez l'ouvrage de M. Biot intitulé *Recherches sur plusieurs points de l'astronomie égyptienne, appliquées aux monuments astronomiques trouvés en Égypte;* Paris, 1823, in-8°.

[2] Letronne, *Recherches pour servir à l'histoire de l'Égypte pendant la domination des Grecs et des Romains*, pag. 180.

hiéroglyphiques[1], et il est probable qu'il se rappporte à Néron. Le petit temple d'Esné, celui dont on plaçait l'origine au plus tard entre deux mille sept cents ou trois mille ans avant Jésus-Christ, a une colonne sculptée et peinte la dixième année d'Antonin, cent quarante-sept ans après Jésus-Christ, et elle est peinte et sculptée dans le même style que le zodiaque qui est auprès[2].

Il y a plus; on a la preuve que cette division du zodiaque dans tel ou tel signe n'a aucun rapport à la précession des équinoxes, ni au déplacement du solstice. Un cercueil de momie, rapporté nouvellement de Thèbes par M. Caillaud, et contenant, d'après l'inscription grecque, très-lisible, le corps d'un jeune homme mort la dix-neuvième année de Trajan, cent seize ans après Jésus-Christ[3], offre un zodiaque divisé au même point que ceux de Dendera[4]; et toutes les apparences sont que cette division marque quelque thème astrologique relatif à cet individu, conclusion qui doit probablement s'appliquer aussi à la division des zodiaques des temples; elle marque ou le thème astrologique du moment de leur érection, ou celui du prince pour le salut duquel ils avaient été votés, ou tel autre instant semblable relativement auquel la position du soleil aura paru importante à noter.

Ainsi se sont évanouies pour toujours les conclusions que

[1] Letronne, *Recherches pour servir à l'histoire de l'Égypte pendant la domination des Grecs et des Romains*, pag. xxxvlij.

[2] *Idem*, pages 456 et 457.

[3] Letronne, *Observations critiques et archéologiques sur l'objet des représentations zodiacales qui nous restent de l'antiquité, à l'occasion d'un zodiaque égyptien peint dans une caisse de momie qui porte une inscription grecque du temps de Trajan*; Paris, 1824, in-8°, pag. 30.

[4] *Idem*, pages 48 et 49.

l'on avait voulu tirer de quelques monuments mal expliqués, contre la nouveauté des continents et des nations, et nous aurions pu nous dispenser d'en traiter avec tant de détails si elles n'étaient pas si récentes et n'avaient pas fait assez d'impression pour conserver encore leur influence sur les opinions de quelques personnes.

Le zodiaque est loin de porter en lui-même une date certaine et excessivement reculée.

Mais il y a des écrivains qui ont prétendu que le zodiaque porte en lui-même la date de son invention, par la raison que les noms et les figures donnés à ses constellations sont un indice de la position des colures quand on l'inventa; et cette date, selon plusieurs, est tellement évidente et tellement reculée, qu'il est assez indifférent que les représentations que l'on possède de ce cercle soient plus ou moins anciennes.

Ils ne font pas attention que ce genre d'arguments se complique de trois suppositions également incertaines : le pays où l'on admet que le zodiaque a été inventé, le sens que l'on croit avoir été donné aux constellations qui l'occupent, et la position dans laquelle étaient les colures par rapport à chaque constellation, quand ce sens lui a été attribué. Selon qu'on a imaginé d'autres allégories, ou que l'on admet que ces allégories se rapportaient à la constellation dont le soleil occupait les premiers degrés, ou à celle dont il occupait le milieu, ou à celle où il commençait d'entrer, c'est-à-dire dont il occupait les derniers degrés, ou bien enfin à celle qui lui était opposée et qui se levait le soir ; ou selon que l'on place l'invention de ces allégories dans un autre climat, il faut aussi changer la date du

zodiaque. Les variations possibles à cet égard peuvent embrasser jusqu'à la moitié de la révolution des fixes, c'est-à-dire treize mille ans et même davantage.

Ainsi Pluche, généralisant quelques indications des anciens, a pensé que le Bélier annonce le soleil commençant à monter, et l'équinoxe du printemps; que le Cancer annonce sa rétrogradation au solstice d'été; que la Balance, signe d'égalité, marque l'équinoxe d'automne [1]; et que le Capricorne, animal grimpeur, indique le solstice d'hiver après lequel le soleil nous revient. De cette manière, en plaçant les inventeurs du zodiaque dans un climat tempéré, on aurait des pluies sous le Verseau, des naissances d'agneaux et de chevreaux sous les Gémeaux, des chaleurs violentes sous le Lion, les récoltes sous la Vierge, la chasse sous le Sagittaire, etc., et les emblèmes seraient assez convenables. En plaçant alors les colures au commencement des constellations, ou du moins l'équinoxe aux premières étoiles du Bélier, on n'arriverait en première instance qu'à trois cent quatre-vingt-neuf ans avant Jésus-Christ, époque évidemment trop moderne, et qui obligerait de remonter encore d'une période équinoxiale tout entière ou de vingt-six mille ans. Mais si l'on suppose que l'équinoxe passait par le milieu de la constellation, on arrivera à mille ou mille deux cents ans plus haut, à peu près à seize ou dix-sept cents ans avant Jésus-Christ; et c'est là l'époque que plusieurs hommes célèbres ont cru véritablement être celle de l'invention du zodiaque, dont, sur d'autres motifs assez légers, ils ont fait honneur à Chiron.

[1] Varro, *de Ling. lat.*, lib. VI : Signa, quod aliquid significent, ut libra æquinoctium; Macrob., *Sat.*, lib. I, cap. 21 : Capricornus ab infernis partibus ad superas solem reducens capræ naturam videtur imitari.

Mais Dupuis, qui avait besoin, pour l'origine qu'il prétendait attribuer à tous les cultes, que l'astronomie et nommément les figures du zodiaque eussent en quelque sorte précédé toutes les autres institutions humaines, a cherché un autre climat pour trouver d'autres explications aux emblèmes et pour en déduire une autre époque. Si, prenant toujours la Balance pour un signe équinoxial, mais la supposant à l'équinoxe du printemps, on veut que le zodiaque ait été inventé en Égypte, on trouvera en effet encore des explications assez plausibles pour le climat de ce pays [1]. Le Capricorne, animal à queue de poisson, marquera le commencement de l'élévation du Nil au solstice d'été; le Verseau et les Poissons, les progrès et la diminution de l'inondation; le Taureau, le labourage; la Vierge, la récolte; et ils les marqueront aux époques où en effet ces opérations ont lieu. Dans cette hypothèse le zodiaque aura quinze mille ans [2] pour un soleil supposé au premier degré de chaque signe, plus de seize mille pour le milieu, et quatre mille seulement, en supposant que l'emblème a été donné au signe à l'opposition duquel était le soleil [3]. C'est à quinze mille ans que s'est attaché Dupuis, et c'est sur cette date qu'il a fondé tout le système de son fameux ouvrage.

Il ne manque cependant pas de gens qui, tout en admettant que le zodiaque a été inventé en Égypte, ont imaginé des allégories applicables à des temps postérieurs. Ainsi, selon M. Hamilton, la Vierge représenterait la terre d'Égypte lorsqu'elle n'est pas encore fécondée par l'inon-

[1] Voyez le mémoire sur l'origine des constellations dans l'*Origine des cultes* de Dupuis, tom. III, pages 324 et suivantes.

[2] *Origine des cultes* de Dupuis, tom III, pag. 67.

[3] Dupuis suggère lui-même cette seconde hypothèse, *ibid.*, p. 34

dation ; le Lion, la saison où cette terre est le plus livrée aux bêtes féroces, etc. [1].

Cette haute antiquité de quinze mille ans entraînerait d'ailleurs cette conséquence absurde, que les Égyptiens, ces hommes qui représentaient tout par des emblèmes, et qui devaient attacher un grand prix à ce que ces emblèmes fussent conformes aux idées qu'ils devaient peindre, auraient conservé les signes du zodiaque des milliers d'années après qu'ils ne répondaient plus en aucune manière à leur sens primitif.

Feu Remi Raige chercha à soutenir l'opinion de Dupuis par un argument tout nouveau [2]. Ayant remarqué que l'on peut trouver aux noms égyptiens des mois, en les expliquant par les langues orientales, des sens plus ou moins analogues aux figures des signes du zodiaque ; trouvant dans Ptolomée qu'*epifi*, qui signifie *capricorne*, commence au 20 de juin, et vient par conséquent immédiatement après le solstice d'été, il en conclut qu'à l'origine le Capricorne lui-même était au solstice d'été, et ainsi des autres signes, comme l'avait prétendu Dupuis.

Mais indépendamment de tout ce qu'il y a de hasardé dans ces étymologies, Raige ne s'aperçut point que c'est par un pur hasard que cinq ans après la bataille d'Actium, en l'année 25 avant Jésus-Christ, à l'établissement de l'année fixe d'Alexandrie, le premier jour de thoth se trouva correspondre au 29 d'août julien, et y correspondit depuis lors. C'est seulement de cette époque que les

[1] *Ægyptiaca*, pag. 215.

[2] Voyez, dans le *Grand ouvrage sur l'Égypte*, Mémoires, tom I, le mémoire de M. Remi Raige sur le zodiaque nominal et primitif des anciens Égyptiens. Voyez aussi la Table des mois grecs, romains et alexandrins dans le *Ptolomée* de M. Halma, tome III.

mois égyptiens commencèrent à des jours fixes de l'année julienne, mais à Alexandrie seulement; et même Ptolomée n'en continua pas moins d'employer dans son *Almageste* l'ancienne année égyptienne avec ses mois vagues [1].

Pourquoi n'aurait-on pas à une époque quelconque donné aux mois les noms des signes ou aux signes les noms des mois, tout aussi arbitrairement que les Indiens ont donné à leurs mois douze noms choisis parmi ceux de leurs vingt-sept maisons lunaires, d'après des motifs qu'il est impossible de deviner aujourd'hui [2]?

L'absurdité qu'il y aurait eu à conserver pendant quinze mille ans aux constellations des figures et des noms symboliques qui n'auraient plus offert aucun rapport avec leur position, aurait été bien plus sensible si elle fût allée jusqu'à conserver aux mois ces mêmes noms qui étaient sans cesse dans la bouche du peuple, et dont l'inconvenance se serait fait apercevoir à chaque instant.

Et que deviendraient en outre tous ces systèmes si les figures et les noms des constellations zodiacales leur avaient été donnés sans aucun rapport avec la course du soleil, comme leur inégalité, l'extension de plusieurs d'entre elles en dehors du zodiaque, leurs connexions manifestes avec les constellations voisines semblent le démontrer [3]?

[1] Voyez les *Recherches historiques sur les observations astronomiques des anciens*, par M. Ideler, dont M. Halma a inséré la traduction dans le troisième tome de son *Ptolémée;* et surtout le mémoire de Fréret sur l'opinion de Lanauze, relative à l'établissement de l'année d'Alexandrie, dans les *Mémoires de l'Académie des Belles Lettres*, tom XVI, pag. 308.

[2] Voyez le Mémoire de sir Will. Jones sur l'antiquité du zodiaque indien, *Mém. de Calcutta*, tom. II.

[3] Voyez *le Zodiaque expliqué, ou Recherches sur l'origine et la*

Qu'arriverait-il encore si, comme le dit expressément Macrobe [1], chaque signe avait dû être un emblème du soleil, considéré dans quelqu'un de ses effets ou de ses phénomènes généraux, et sans égard aux mois où il passe, soit dans le signe, soit à son opposite?

Enfin que serait-ce si les noms avaient été donnés d'une manière abstraite aux divisions de l'espace ou du temps, comme les astronomes les donnent maintenant à ce qu'ils appellent les signes, et n'avaient été appliqués aux constellations ou groupes d'étoiles qu'à une époque déterminée par le hasard, en sorte qu'on ne pourrait plus rien conclure de leur signification [2]?

En voilà sans doute autant qu'il en faut pour dégoûter un esprit bien fait de chercher dans l'astronomie des preuves de l'antiquité des peuples; mais quand ces prétendues preuves seraient aussi certaines qu'elles sont vagues et dénuées de résultat, qu'en pourrait-on conclure contre la grande catastrophe dont il nous reste des documents bien autrement démonstratifs! Il faudrait seulement admettre, avec quelques modernes, que l'astronomie était au nombre des connaissances conservées par les hommes que cette catastrophe épargna.

signification des constellations de la sphère grecque, traduit du suédois de M. Swartz; Paris, 1809.

[1] *Saturnal.*, lib. I, cap. 21, sub fin. : *Nec solus Leo, sed signa quoque universa zodiaci ad naturam solis jure referuntur*, etc. Ce n'est que dans l'explication du Lion et du Capricorne qu'il a recours à quelque phénomène relatif aux saisons : le Cancer même est expliqué sous un point de vue général, et relatif à l'obliquité de la marche du soleil.

[2] Voyez le Mémoire de M. de Guignes sur les zodiaques des Orientaux. (*Académie des Belles Lettres*, tom. XLVII.)

Exagérations relatives à certains travaux de mines.

L'on a aussi beaucoup exagéré l'antiquité de certains travaux de mines. Un auteur tout récent a prétendu que les mines de l'île d'Elbe, à en juger par leurs déblais, ont dû être exploitées depuis quarante mille ans; mais un autre auteur, qui a aussi examiné ces déblais avec soin, réduit cet intervalle à un peu plus de cinq mille [1]; et encore en supposant que les anciens n'exploitaient chaque année que le quart de ce que l'on exploite maintenant. Mais quel motif a-t-on de croire que les Romains, par exemple, tirassent si peu de parti de ces mines, eux qui consommaient tant de fer dans leurs armées? De plus, si ces mines avaient été en exploitation il y a seulement quatre mille ans, comment le fer aurait-il été si peu connu dans la haute antiquité?

Conclusion générale relative à l'époque de la dernière révolution.

Je pense donc, avec MM. Deluc et Dolomieu, que s'il y a quelque chose de constaté en géologie, c'est que la surface de notre globe a été victime d'une grande et subite révolution, dont la date ne peut remonter beaucoup au delà de cinq ou six mille ans; que cette révolution a enfoncé et fait disparaître les pays qu'habitaient auparavant les hommes et les espèces des animaux aujourd'hui les plus connus; qu'elle a, au contraire, mis à sec le fond de la dernière mer, et en a formé les pays aujourd'hui habités; que c'est depuis cette révolution que le petit nombre

[1] Voyez M. de Fortia d'Urban, *Histoire de la Chine avant le déluge d'Ogygès*, p. 33.

des individus épargnés par elle se sont répandus et propagés sur les terrains nouvellement mis à sec, et par conséquent que c'est depuis cette époque seulement que nos sociétés ont repris une marche progressive, qu'elles ont formé des établissements, élevé des monuments, recueilli des faits naturels et combiné des systèmes scientifiques.

Mais ces pays aujourd'hui habités, et que la dernière révolution a mis à sec, avaient déjà été habités auparavant, sinon par des hommes, du moins par des animaux terrestres; par conséquent une révolution précédente, au moins, les avait mis sous les eaux; et si l'on peut en juger par les différents ordres d'animaux dont on y trouve des dépouilles, ils avaient peut-être subi jusqu'à deux ou trois irruptions de la mer.

Idées des recherches à faire ultérieurement en géologie.

Ce sont ces alternatives qui me paraissent maintenant le problème géologique le plus important à résoudre, ou plutôt à bien définir, à bien circonscrire; car pour le résoudre en entier il faudrait découvrir la cause de ces événements, entreprise d'une tout autre difficulté.

Je le répète, nous voyons assez clairement ce qui se passe à la surface des continents dans leur état actuel; nous avons assez bien saisi la marche uniforme et la succession régulière des terrains primitifs; mais l'étude des terrains secondaires est à peine ébauchée; cette série merveilleuse de zoophytes et de mollusques marins inconnus, suivis de reptiles et de poissons d'eau douce également inconnus, remplacés à leur tour par d'autres zoophytes et mollusques plus voisins de ceux d'aujourd'hui; ces animaux terrestres, et ces mollusques, et autres animaux

d'eau douce toujours inconnus qui viennent ensuite occuper les lieux, pour en être encore chassés, mais par des mollusques et d'autres animaux semblables à ceux de nos mers; les rapports de ces êtres variés avec les plantes dont les débris accompagnent les leurs, les relations de ces deux règnes avec les couches minérales qui les recèlent, le plus ou moins d'uniformité des uns et des autres dans les différents bassins : voilà un ordre de phénomènes qui me paraît appeler maintenant impérieusement l'attention des philosophes.

Intéressante par la variété des produits des révolutions partielles ou générales de cette époque, et par l'abondance des espèces diverses qui figurent alternativement sur la scène, cette étude n'a point l'aridité de celle des terrains primordiaux, et ne jette point, comme elle, presque nécessairement dans les hypothèses. Les faits sont si pressés, si curieux, si évidents, qu'ils suffisent, pour ainsi dire, à l'imagination la plus ardente; et les conclusions qu'ils amènent de temps en temps, quelque réserve qu'y mette l'observateur, n'ayant rien de vague, n'ont aussi rien d'arbitraire; enfin c'est dans ces événements plus rapprochés de nous que nous pouvons espérer de trouver quelques traces des événements plus anciens et de leurs causes, si toutefois il est encore permis, après de si nombreuses tentatives, de se flatter d'un tel espoir.

Ces idées m'ont poursuivi, je dirais presque tourmenté, pendant que j'ai fait les recherches sur les os fossiles, dont j'ai donné depuis peu au public la collection, recherches qui n'embrassent qu'une si petite partie de ces phénomènes de l'avant-dernier âge de la terre, et qui cependant se lient à tous les autres d'une manière intime. Il était presque impossible qu'il n'en naquît pas le désir

tivement remplis des produits de l'eau douce et de l'eau salée, qui marquent les irruptions et les retraites de la mer auxquelles depuis la déposition de la craie cette partie du globe a été sujette; d'abord des marnes et des pierres meulières, ou silex caverneux, remplies de coquilles d'eau douce semblables à celles de nos marais et de nos étangs; sous elles des marnes, des grès, des calcaires, dont toutes les coquilles sont marines, des huîtres, etc.

Plus profondément, des terrains d'eau douce d'une époque plus ancienne, et nommément ces fameuses plâtrières des environs de Paris qui ont donné tant de facilité à orner les édifices de cette grande ville, et où nous avons découvert des genres entiers d'animaux terrestres dont on n'avait aperçu aucune trace ailleurs.

Elles reposent sur ces bancs, non moins remarquables, de la pierre calcaire dont notre capitale est construite, dans le tissu plus ou moins serré desquels la patience et la sagacité de MM. Defrance, Deshayes, et d'autres ardents collecteurs, ont déjà recueilli plus de huit cents espèces de coquilles, toutes de mer, mais la plupart inconnues dans les mers d'aujourd'hui. Ils ne contiennent aussi, presque généralement, que des ossements de poissons, de cétacés et d'autres mammifères marins. Tout au plus voit-on, dans leurs couches les plus voisines du gypse, des os semblables à ceux de ce dernier terrain [1].

Sous ce calcaire marin est encore un terrain d'eau douce, formé d'argile, dans lequel s'interposent de grandes couches de lignite ou de ce charbon de terre d'une origine plus récente que la houille. Parmi des coquilles constamment d'eau douce, il s'y voit aussi des os, mais, chose

[1] Voyez note 10 de l'Appendice.

remarquable, des os de reptiles et non pas de mammifères: Des crocodiles, des tortues le remplissent, et les genres de mammifères perdus que récèle le gypse ne s'y voient pas. Ils n'existaient pas encore dans la contrée quand ces argiles et ces lignites s'y formaient.

Ce terrain d'eau douce, le plus ancien que l'on ait reconnu avec certitude dans nos environs, et qui porte tous les terrains que nous venons de dénombrer, est porté et embrassé lui-même de toutes parts par la craie, formation immense par son épaisseur et par son étendue, qui se montre dans des pays fort éloignés, tels que la Poméranie, la Pologne, mais qui dans nos environs règne avec une sorte de continuité en Berri, en Champagne, en Picardie, dans la haute Normandie et dans une partie de l'Angleterre, et forme ainsi un grand cercle ou plutôt un grand bassin dans lequel les terrains dont nous venons de parler sont contenus, mais dont ces terrains recouvrent aussi les bords dans les endroits où ils étaient moins élevés.

En effet, ce n'est pas seulement dans notre bassin que ces sortes de terrains se déposaient. Dans les autres contrées où la surface de la craie leur offrait des cavités semblables, dans ceux même où il n'y avait point de craie, et où les terrains plus anciens s'offraient seuls pour appui, les circonstances amenèrent souvent des dépôts plus ou moins semblables aux nôtres, et recélant les mêmes corps organisés.

Nos terrains à coquilles d'eau douce des deux étages ont été vus en Angleterre, en Espagne, et jusqu'aux confins de la Pologne.

Les coquilles marines placées entre eux se sont retrouvées le long des Apennins.

Quelques-uns des quadrupèdes de nos plâtrières, nos

paléothériums, par exemple, ont aussi laissé de leurs os dans des terrains gypseux du Velai et dans les carrières de pierres dites molasses du midi de la France.

Ainsi les révolutions partielles qui avaient lieu dans nos environs, entre l'époque de la craie et celle de la grande inondation, et pendant lesquelles la mer se jetait sur nos cantons ou s'en retirait, avaient lieu aussi dans une multitude d'autres contrées. C'était pour le globe une suite de tourmentes et de variations, probablement assez rapides, puisque les dépôts qu'elles ont laissés ne montrent nulle part beaucoup d'épaisseur ou beaucoup de solidité.

La craie a été le produit d'une mer plus tranquille et moins coupée; elle ne contient que des produits marins, parmi lesquels il en est cependant quelques-uns d'animaux vertébrés bien remarquables, mais tous de la classe des reptiles et des poissons; de grandes tortues, d'immenses lézards et autres êtres semblables.

Les terrains antérieurs à la craie, et dans les creux desquels elle est elle-même déposée, comme les terrains de nos environs le sont dans les siens, forment une grande partie de l'Allemagne et de l'Angleterre; et les efforts qu'ont faits récemment les savants de ces deux pays, d'accord avec les nôtres, et inspirés par les mêmes données, s'unissant à ceux qu'avait précédemment tentés l'école de Werner, ne laisseront bientôt rien à désirer pour leur connaissance [1]. MM. de Humboldt et de Bonnard pour la France et l'Allemagne, MM. Buckland, Conybeare, Labèche pour l'Angleterre, en ont donné les tableaux les plus complets et les plus instructifs [2].

[1] Voyez note 11 de l'Appendice.

[2] Voici celui que M. de Humboldt a bien voulu tracer pour en or-

Sous la craie sont des sables verts dont ses couches inférieures conservent quelques restes. Plus profondément sont des sables ferrugineux; en bien des pays les uns et les autres s'aglutinent en bancs de grès, dans lesquels se voient aussi des lignites, du succin et des débris de reptiles.

Au-dessous vient la grande masse de couches qui composent la chaîne du Jura et celle des montagnes qui le continuent en Souabe et en Franconie, les crêtes principales des Apennins et des multitudes de bancs de la France et de l'Angleterre. Ce sont des schistes calcaires riches en poissons et en crustacés, des bancs immenses d'oolithes ou d'une pierre calcaire grenue, des calcaires marneux et pyriteux gris caractérisés par des ammonites, par des huîtres à valves recourbées, dites gryphées, et par des reptiles, mais, de plus, singuliers dans leurs formes et leurs caractères.

De grandes couches de sables et de grès, offrant souvent des empreintes végétales, supportent tous ces bancs du Jura, et reposent elles-mêmes sur un calcaire à qui les innombrables coquilles et zoophytes dont il est rempli ont fait donner par Werner le nom, beaucoup trop général, de *calcaire coquillier*, et que d'autres couches de grès, de la sorte qu'on nomme grès bigarré, séparent d'un calcaire

ner mon ouvrage, non-seulement des terrains secondaires, mais de toute la suite des couches, depuis les plus anciennes que l'on connaisse jusqu'aux plus modernes et aux plus superficielles. C'est en quelque sorte le dernier résumé des efforts de tous les géologistes. *Voyez le tableau ci-joint.*

[Ce tableau n'a plus aujourd'hui qu'une valeur historique, suivant M. de Humboldt lui-même. Nous donnerons dans l'Appendice la classification nouvelle des roches que cet illustre savant a établie dans son *Cosmos* (Voy. l'Appendice, note 12).]

encore plus ancien, que l'on a appelé non moins improprement *calcaire alpin*, parce qu'il compose les hautes Alpes du Tyrol, mais qui, dans le fait, se montre au jour dans nos provinces de l'est et dans tout le midi de l'Allemagne.

C'est dans ce calcaire dit coquillier que sont déposés de grands amas de gypse et de riches couches de sel, et c'est au-dessous de lui que se voient les couches minces de schistes cuivreux si riches en poissons, parmi lesquels il y a aussi des reptiles d'eau douce. Le schiste cuivreux est porté sur un grès rouge, à l'âge duquel appartiennent ces fameux amas de charbon de terre ou de houille, ressource de l'âge présent, et reste des premières richesses végétales qui aient orné la face du globe. Les troncs de fougères dont ils ont conservé les empreintes nous disent assez combien ces antiques forêts différaient des nôtres[1].

On tombe alors promptement dans ces terrains de transition où la première nature, la nature morte et purement minérale, semblait disputer encore l'empire à la nature organisante; des calcaires noirs, des schistes qui n'offrent que des crustacés et des coquilles de genres aujourd'hui éteints, alternent avec des restes de terrains primitifs, et nous annoncent que nous arrivons à ces formations les plus anciennes qu'il nous ait été donné de connaître, à ces antiques fondements de l'enveloppe actuelle du globe, aux marbres et aux schistes primitifs, aux gneiss et enfin aux granits.

[1] Pour compléter ce tableau, par l'histoire des successions végétales qui ont accompagné sur le globe aux différentes époques les successions animales, on doit consulter les ouvrages de Lindley, de Brongniart, etc., sur les végétaux fossiles. Voyez note 13 de l'Appendice.

Telle est l'énumération précise des masses successives dont la nature a enveloppé ce globe ; la géologie l'a obtenue en combinant les lumières de la minéralogie avec celles que lui fournissaient les sciences de l'organisation ; cet ordre si nouveau et si intéressant de faits ne lui est acquis que depuis qu'elle a préféré des richesses positives données par l'observation, à des systèmes fantastiques, à des conjectures contradictoires sur la première origine des globes et sur tous ces phénomènes qui, ne ressemblant en rien à ceux de notre physique actuelle, ne pouvaient y trouver pour leur explication ni matériaux ni pierre de touche. Il y a quelques années la plupart des géologistes pouvaient être comparés à des historiens qui ne se seraient intéressés dans l'histoire de France qu'à ce qui s'est passé dans les Gaules avant Jules-César; mais encore les historiens s'aident-ils, en composant leurs romans, de la connaissance des faits postérieurs, et les géologistes dont je parle négligeaient précisément les faits postérieurs, qui seuls pouvaient réfléchir quelque lueur sur la nuit des temps précédents.

Il ne me reste, pour terminer ce discours, qu'à présenter le résultat de mes propres recherches, ou, en d'autres termes, le résumé de mon grand ouvrage; je vais énumérer les animaux que j'ai découverts dans l'ordre inverse de celui que je viens de suivre pour l'énumération des terrains. En m'enfonçant dans la suite des couches, je remontais dans la suite des temps ; je vais maintenant prendre les terrains les plus anciens, faire connaître les animaux qu'ils recèlent ; et, passant d'époque en époque, indiquer ceux qui s'y montrent successivement à mesure qu'on se rapproche du temps présent.

Énumération des animaux fossiles reconnus par l'auteur.

Nous avons vu que des zoophytes, des mollusques et certains crustacés commencent à paraître dès les terrains de transition; peut-être y a-t-il même dès lors des os et des squelettes de poissons; mais il s'en faut encore de beaucoup que l'on ne découvre si tôt des restes d'animaux qui vivent sur la terre sèche et respirent l'air en nature.

Les grandes couches de houille et les troncs de palmiers et de fougères dont elles conservent les empreintes, bien que supposant déjà des terres sèches et une végétation aérienne, ne montrent point encore des os de quadrupèdes, pas même de quadrupèdes ovipares.

Ce n'est qu'un peu au-dessus, dans le schiste cuivreux bitumineux, qu'on en voit la première trace; et, ce qui est bien remarquable, les premiers quadrupèdes sont des reptiles de la famille des lézards, très-semblables aux grands monitors qui vivent aujourd'hui dans la zone torride. Il s'en est trouvé plusieurs individus dans les mines de Thuringe[1], parmi d'innombrables poissons d'un genre aujourd'hui inconnu, mais qui, d'après ses rapports avec les genres de nos jours, paraît avoir vécu dans l'eau douce. Chacun sait que les monitors sont aussi des animaux d'eau douce.

Un peu plus haut est le calcaire dit des Alpes, et sur lui ce calcaire coquillier riche en entroques et en encrinites, qui fait la base d'une grande partie de l'Allemagne et de la Lorraine.

Il a offert des ossements d'une très-grande tortue de mer,

[1] Voyez mes *Recherches sur les Ossements fossiles* tom. V, in-4°, deuxième partie, pag. 300

dont les carapaces pouvaient avoir de six à huit pieds de longueur, et ceux d'un autre quadrupède ovipare de la famille des lézards, de grande taille et à museau très-pointu [1].

Remontant encore au travers des grès, qui n'offrent que des empreintes végétales de grandes arondinacées, de bambous, de palmiers et d'autres monocotylédones, on arrive aux différentes couches de ce calcaire qui a été nommé calcaire du Jura, parce qu'il forme le principal noyau de cette chaîne.

C'est là que la classe des reptiles prend tout son développement et déploie des formes variées et des tailles gigantesques.

La partie moyenne, composée d'oolithes et de lias, ou de calcaire gris à gryphées, a reçu en dépôt les restes de deux genres les plus extraordinaires de tous, qui unissaient les caractères de la classe des quadrupèdes ovipares avec des organes de mouvement semblables à ceux des cétacés.

L'*ichthyosaurus* [2], découvert par sir Éverard Home, a la tête d'un lézard, mais prolongée en un museau effilé, armé de dents coniques et pointues; d'énormes yeux, dont la sclérotique est renforcée d'un cadre de pièces osseuses; une épine composée de vertèbres plates comme des dames à jouer, et concaves par leurs deux faces comme celles des poissons; des côtes grêles; un sternum et des os d'épaule semblables à ceux de lézards et des ornithorhynques; un

[1] Voyez mes *Recherches sur les Ossements fossiles*, tom. V, deuxième partie, pages 355 et 525.

[2] *Ibid.*, tom. V, deuxième partie, pag. 447.

Le mot *ichthyosaurus* signifie *poisson-lézard* (de ἰχθύς, poisson, et σαῦρος, lézard). (H.)

bassin petit et faible, et quatre membres, dont les humérus et les fémurs sont courts et gros, et dont les autres os, aplatis et rapprochés les uns des autres comme des pavés, composent, enveloppés de la peau, des nageoires d'une pièce, à peu près sans inflexions, analogues, en un mot, pour l'usage comme pour l'organisation, à celles des cétacés. Ces reptiles vivaient dans la mer; à terre ils ne pouvaient tout au plus que ramper, à la manière des phoques; toutefois ils respiraient l'air élastique[1].

On en a trouvé les débris de quatre espèces :

La plus répandue (*I. communis*, pl. I, fig. 1) a des dents coniques mousses; sa longueur va quelquefois à plus de vingt pieds.

La seconde (*I. platyodon*), au moins aussi grande, a des dents comprimées, portées sur une racine ronde et renflée.

La troisième (*I. tenuirostris*) a des dents grêles et pointues, et le museau mince et allongé.

La quatrième (*I. intermedius*) tient le milieu, pour les dents, entre la précédente et la commune. Ces deux dernières n'atteignent pas à moitié de la taille des deux premières[2].

Le *plesiosaurus*[3], découvert par M. Conybeare, devait paraître encore plus monstrueux que l'*ichthyosaurus*. Il en avait aussi les membres, mais déjà un peu plus allongés et plus flexibles; son épaule, son bassin étaient plus robustes; ses vertèbres prenaient déjà davantage les formes et les articulations de celles des lézards; mais ce qui le distinguait de tous les quadrupèdes ovipares et vivi-

[1] Voyez note 14 de l'Appendice.

[2] Voyez mes *Recherches*, tom. V, deuxième partie, pag. 456.

[3] De πλησίος, voisin, et σαῦρος, lézard.

pares, c'était un cou grêle aussi long que son corps, composé de trente et quelques vertèbres, nombre supérieur à celui du cou de tous les autres animaux, s'élevant sur le tronc comme pourrait faire un corps de serpent, et se terminant par une très-petite tête, dans laquelle s'observent tous les caractères essentiels de celle des lézards [1].

Si quelque chose pouvait justifier ces hydres et ces autres monstres dont les monuments du moyen âge ont si souvent répété les figures, ce serait incontestablement ce *plesiosaurus* [2].

On en connaît déjà cinq espèces, dont la plus répandue (*P. dolichodeirus*, pl. I, fig. 2) arrive à plus de vingt pieds de longueur.

Une seconde (*P. recentior*), trouvée dans des couches plus modernes, a les vertèbres plus plates.

Une troisième (*P. carinatus*) montre une arête à la face inférieure de ses vertèbres.

Une quatrième et une cinquième enfin (*P. pentagonus* et *P. trigonus*) les ont à cinq et à trois arêtes [3].

Ces deux genres sont répandus partout dans le lias; on les a découverts en Angleterre, où cette pierre est à nu sur de longues falaises; mais on les a retrouvés en France et en Allemagne.

Avec eux vivaient deux espèces de crocodiles, dont les os sont aussi déposés dans le lias, parmi des ammonites, des térébratules et d'autres coquilles de cette ancienne mer. Nous en avons des ossements dans nos falaises

[1] Voyez note 15 de l'Appendice.

[2] Voyez mes *Recherches sur les Ossements fossiles*, tom. V, deuxième partie, pages 475 et suivantes.

[3] *Ibid.*, tom. V, deuxième partie, pages 485 et 486.

de Honfleur, où se sont trouvés les débris d'après lesquels j'en ai donné les caractères [1].

Une de ces espèces, le *gavial à long bec*, avait le museau plus long et la tête plus étroite que le gavial ou crocodile à long bec du Gange; le corps de ses vertèbres était convexe en avant, tandis que dans nos crocodiles d'aujourd'hui il l'est en arrière. On l'a retrouvée dans les lias de Franconie comme dans ceux de France.

Une seconde espèce, le *gavial à bec court*, avait le museau de longueur médiocre, moins effilé que le gavial du Gange, plus que nos crocodiles de Saint-Domingue. Ses vertèbres étaient légèrement concaves à leurs deux extrémités.

Mais ces crocodiles ne sont pas les seuls qu'aient recueillis les bancs de ces calcaires secondaires.

Les belles carrières d'oolithe de Caen en ont offert un très-remarquable, dont le museau, aussi long et plus pointu que celui du gavial à long bec, est suivi d'une tête plus dilatée en arrière, à fosses temporales plus larges; c'était, par ses écailles pierreuses et creusées de fossettes rondes, le mieux cuirassé de tous les crocodiles [2]. Ses dents de la mâchoire inférieure sont alternativement plus longues et plus courtes.

Il y en a encore un autre dans l'oolithe d'Angleterre, mais que l'on ne connaît que par quelques portions de son crâne, qui ne suffisent pas pour en donner une idée complète [3].

[1] Voyez mes *Recherches sur les Ossements fossiles*, tom. V, deuxième partie, pag. 143.

[2] *Ibid.*, tom. V, deuxième partie, pag. 127.

[3] Nous en attendons une plus ample connaissance des recherches de M. Conybeare.

Un autre genre de reptiles bien remarquable, et dont les dépouilles, déjà existantes lors de la concrétion du lias, abondent surtout dans l'oolithe et dans les sables supérieurs, c'est le *megalosaurus*, ainsi nommé à juste titre[1]; car, avec les formes des lézards, et particulièrement des monitors, dont il a aussi les dents tranchantes et dentelées, il était d'une taille si énorme, qu'en lui supposant les proportions des monitors, il devait passer soixante-dix pieds de longueur : c'était un lézard grand comme une baleine[2]. M. Buckland l'a découvert en Angleterre; mais nous en avons aussi en France, et il s'en est trouvé en Allemagne des os, sinon de la même espèce, du moins d'une espèce qu'on ne peut rapporter à un autre genre. C'est à M. de Sœmmerring qu'on en doit la première description. Il les a découverts dans des couches supérieures à l'oolithe, dans ces schistes calcaires de Franconie depuis longtemps célèbres par les nombreux fossiles qu'ils fournissaient aux cabinets des curieux, et qui vont le devenir bien davantage par les services que rend aux arts et aux sciences leur emploi dans la lithographie.

Les crocodiles continuent à se montrer dans ces schistes, et toujours des crocodiles à long museau. M. de Sœmmerring en a décrit un (le *c. priscus*) dont le squelette entier d'un petit individu est conservé presque comme il pourrait l'être dans nos cabinets[3]. C'est un de ceux qui ressemblent le plus au gavial actuel du Gange; néan-

[1] *Megalosaurus* signifie *grand lézard* (de μέγας, grand, et σαῦρος, lézard. (H.)

[2] Voyez mes *Recherches sur les Ossements fossiles*, tom. V, deuxième partie, pag. 343.

[3] *Ibid.*, pag. 120.

moins, la partie symphysée de sa mâchoire inférieure est moins longue; ses dents inférieures sont alternativement et régulièrement plus longues et plus courtes; il y a dix vertèbres de plus à la queue.

Mais des animaux beaucoup plus remarquables que recèlent ces mêmes schistes, ce sont les lézards volants que j'ai nommés *ptérodactyles* (pl. II)[1].

Ce sont des reptiles à queue très-courte, à cou très-long, à museau fort allongé et armé de dents aiguës, portés sur de hautes jambes, et dont l'extrémité antérieure a un doigt excessivement allongé, qui portait vraisemblablement une membrane propre à les soutenir en l'air, accompagné de quatre autres doigts de dimension ordinaire terminés par des ongles crochus. L'un de ces animaux étranges, et dont l'aspect serait effrayant si on les voyait aujourd'hui, pouvait être de la taille d'une grive[2]; l'autre, de celle d'une chauve-souris commune[3]; mais il paraît, par quelques fragments, qu'il en existait des espèces plus grandes[4]; et M. Buckland vient tout récemment d'en découvrir de nouvelles.

Un peu au-dessus des schistes calcaires est le calcaire presque homogène des crêtes du Jura. Il contient aussi des os, mais toujours de reptiles : des crocodiles et des tortues d'eau douce, dont il offre surtout une grande abondance aux environs de Soleure. Ils y ont été recherchés avec beaucoup de soin par M. Hugi; et, d'après les fragments qu'il a déjà recueillis, il est aisé de reconnaître

[1] Voyez note 16 de l'Appendice.

[2] Voyez mes *Recherches sur les Ossements fossiles*, tom. V, deuxième partie, pag. 358 et suivantes.

[3] *Ibid.*, pag. 376.

[4] *Ibid.*, pag. 380.

un nombre considérable d'espèces de *tortues d'eau douce* ou *émydes*, que des découvertes ultérieures pourront seules faire déterminer, mais dont plusieurs se distinguent déjà par leur grandeur et par leurs formes de toutes les émydes connues [1].

C'est parmi ces innombrables quadrupèdes ovipares, de toutes les tailles et de toutes les formes; au milieu de ces crocodiles, de ces tortues, de ces reptiles volants, de ces immenses mégalosaurus, de ces monstrueux plésiosaurus, que se seraient montrés, dit-on, pour la première fois quelques petits mammifères; il est certain que des mâchoires et quelques autres os découverts en Angleterre appartiennent à cette classe, et spécialement à la famille des didelphes ou à celle des insectivores.

Plusieurs géologistes ont soupçonné cependant que les pierres qui les incrustent sont dues à quelque recomposition locale et postérieure à l'époque de la formation primitive des bancs. Quoi qu'il en soit, pendant longtemps encore on trouve que la classe des reptiles dominait exclusivement.

Les sables ferrugineux placés, en Angleterre, au-dessous de la craie contiennent en abondance des crocodiles, des tortues, des mégalosaurus, et surtout un reptile qui offrait encore un caractère tout particulier, celui d'user ses dents comme nos mammifères herbivores.

C'est à M. Mantell, de Lewes en Sussex, que l'on doit la découverte de ce dernier animal, ainsi que des autres grands reptiles de ces sables inférieurs à la craie [2]. Il l'a nommé *iguanodon*.

[1] Voyez mes *Recherches sur les Ossements fossiles*, tom. V, deuxième partie, pag. 225.

[2] *Ibid.*, pages 161, 232 et 350.

Dans la craie même il n'y a que des reptiles ; on y voit des restes de tortues, de crocodiles. Les fameuses carrières de tuffau de la montagne de Saint-Pierre, près de Maëstricht, qui appartiennent à la formation de la craie, ont donné, à côté de très-grandes tortues de mer et d'une infinité de coquilles et de zoophytes marins, un genre de lézards non moins gigantesques que le mégalosaurus, qui est devenu célèbre par les recherches de Camper et par les figures que Faujas a données de ses os, dans son histoire de cette montagne.

Il était long de vingt-cinq pieds et plus; ses grandes mâchoires étaient armées de dents très-fortes, coniques, un peu arquées et relevées d'une arête, et il portait aussi quelques-unes de ces dents dans le palais. On comptait plus de cent trente vertèbres dans son épine, convexes en avant, concaves en arrière. Sa queue était haute et plate, et formait une large rame verticale [1]. M. Conybeare a proposé récemment de l'appeler *mosasaurus*.

Les argiles et les lignites qui recouvrent le dessus de la craie ne m'ont encore offert que des crocodiles [2]. J'ai tout lieu de croire que les lignites qui ont donné en Suisse des os de castors et des tortues du genre appelé trionyx, et qui est, comme le crocodile, propre aux rivières des pays chauds [3], appartiennent à un âge plus récent. Ce n'est même que dans le calcaire grossier qui repose sur ces argiles que j'ai commencé à trouver des os de mammi-

[1] Voyez mes *Recherches sur les Ossements fossiles*, tom. V, deuxième partie, pag. 310 et suivantes.

[2] *Ibid.*, pag. 163.

[3] Tout récemment M. Graves a envoyé au Muséum d'Histoire Naturelle une grande carapace de trionyx trouvée dans les terres noires des environs de Beauvais.

fères; encore appartiennent-ils tous à des mammifères marins, à des dauphins inconnus, à des lamantins, à des morses.

Parmi les dauphins, il en est un dont le museau, plus allongé que dans aucune espèce connue, avait la mâchoire inférieure symphysée sur une bonne partie de sa longueur presque comme dans un gavial. Il a été trouvé près de Dax par feu le président de Borda [1].

Un autre, des faluns du département de l'Orne, avait aussi le museau long, mais un peu autrement conformé [2].

Le genre entier des lamantins est aujourd'hui habitant des mers de la zone torride; et celui des morses, dont on ne connaît qu'une espèce vivante, est confiné dans la mer Glaciale. Cependant nous trouvons des ossements de ces deux genres réunis dans les couches de calcaire grossier du milieu de la France; et cette réunion d'espèces dont les plus semblables sont aujourd'hui dans des zones opposées se reproduira plus d'une fois.

Nos lamantins fossiles sont différents des lamantins connus par une tête plus allongée et autrement configurée [3]. Leurs côtes, très-reconnaissables à leur épaisseur arrondie et à la densité de leur tissu, ne sont pas rares dans nos différentes provinces.

Quant au morse fossile, on n'en a encore que de petits fragments insuffisants pour en caractériser l'espèce [4].

[1] Voyez mes *Recherches sur les Ossements fossiles*, tom. V, première partie, pag. 316.

[2] *Ibid.*, pag. 317

[3] *Ibid.*, pag. 266.

[4] *Ibid.*, pag. 234; et deuxième partie, pag. 521.

Ce n'est que dans les couches qui ont succédé au calcaire grossier, ou tout au plus dans celles qui auraient pu se former en même temps que lui, mais dans les lacs d'eau douce, que la classe des mammifères terrestres commence à se montrer dans une certaine abondance.

Je regarde comme appartenant au même âge, et comme ayant vécu ensemble, mais peut-être sur différents points, les animaux dont les ossements sont ensevelis dans les mollasses et des couches anciennes de gravier du midi de la France; dans les gypses mêlés de calcaire, tels que ceux des environs de Paris et d'Aix, et dans les bancs marneux d'eau douce recouverts de bancs marins de l'Alsace, de l'Orléanais et du Berri.

Cette population animale porte un caractère très-remarquable dans l'abondance et la variété de certains genres de pachydermes, qui manquent entièrement parmi les quadrupèdes de nos jours, et dont les caractères se rapprochent plus ou moins des tapirs, des rhinocéros et des chameaux.

Ces genres, dont la découverte entière m'est due, sont : les *paléothériums*, les *lophiodons*; les *anaplothériums*, les *anthracothériums*, les *chéropotames*, les *adapis*.

Les paléothériums ressemblaient aux tapirs par la forme générale, par celle de la tête, notamment par la brièveté des os du nez, qui annonce qu'ils avaient, comme les tapirs, une petite trompe; enfin par les six dents incisives et les deux canines à chaque mâchoire; mais ils ressemblaient aux rhinocéros par leurs dents mâchelières, dont les supérieures étaient carrées, avec des crêtes saillantes diversement configurées, et les inférieures en forme de doubles croissants, et par leurs pieds, tous les quatre di-

visés en trois doigts, tandis que dans les tapirs ceux de devant en ont quatre [1].

C'est un des genres les plus répandus et les plus nombreux en espèces dans les terrains de cet âge.

Nos plâtrières des environs de Paris en fourmillent : on y en trouve des os de sept espèces [2]. La première (*p. magnum*, pl. III, fig. 1), grande comme un cheval; trois autres de la taille d'un cochon, mais une (*p. medium*) avec des pieds étroits et longs; une (*p. crassum*) avec des pieds plus larges; une (*p. latum*) avec des pieds encore plus larges et surtout plus courts; la cinquième espèce (*p. curtum*), de la taille d'un mouton, est bien plus basse et a les pieds encore plus larges et plus courts à proportion que la précédente; une sixième (*p. minus*) est de la taille d'un agneau, et a des pieds grêles, dont les doigts latéraux sont plus courts que les autres; enfin il y en a une (*p. minimum*) qui n'est pas plus grande qu'un lièvre : elle a aussi les pieds grêles [3].

On a trouvé aussi des paléothériums dans d'autres contrées de la France : au Puy en Velai, dans des lits de marne gypseuse, une espèce (*p. velaunum*) [4] très-semblable au *p. medium*, mais qui en diffère par quelques détails de sa mâchoire inférieure; aux environs d'Orléans, dans des couches de pierre marneuse, une espèce (*p. aurelianense*) [5] qui se distingue des autres, parce que ses

[1] Voyez note 17 de l'Appendice.

[2] Voyez note 18 de l'Appendice.

[3] Voyez mes *Recherches sur les Ossements fossiles*, in-4°, dans tout le tom. III, et spécialement pag. 250; et tom. V, deuxième partie, pag. 505.

[4] *Ibid.*, tom. V, deuxième partie, pag. 505.

[5] *Ibid.*, tom. III, pag. 254; et tom. IV, pag. 498 et 499.

molaires inférieures ont l'angle rentrant de leur croissant fendu en une double pointe, et par quelques différences dans les collines des molaires supérieures; auprès d'Issel, dans une couche de gravier ou de mollasse, le long des pentes de la Montagne-Noire, une espèce (*p. isselanum*)[1], qui a le même caractère que celle d'Orléans, et dont la taille est plus petite. Mais c'est surtout dans les mollasses du département de la Dordogne que le paléothérium s'est retrouvé non moins abondamment que dans nos plâtrières de Paris.

M. le duc Decaze en a découvert dans les carrières d'un seul parc des os de trois espèces, qui paraissent différentes de toutes celles de nos environs[2].

Les *lophiodons* se rapprochent encore un peu plus des tapirs que ne font les paléothériums, en ce que leurs mâchelières inférieures ont des collines transverses comme celles des tapirs.

Ils diffèrent cependant de ces derniers, parce que celles de devant sont plus simples, que la dernière de toutes a trois collines, et que les supérieures sont rhomboïdales et relevées d'arêtes fort semblables à celle des rhinocéros.

On ignore encore quelle est la forme de leur museau et le nombre de leurs doigts. J'en ai découvert jusqu'à douze espèces, toutes de France, ensevelies dans des pierres marneuses formées dans l'eau douce, et remplies de limnées et de planorbes, qui sont des coquilles d'étang et de marais.

La plus grande se trouve près d'Orléans, dans la même

[1] Voyez mes *Recherches sur les Ossements fossiles*, tom. III, pag. 258.

[2] *Ibid.*, tom. V, deuxième partie, pag. 505.

carrière que les paléothériums ; elle approche du rhinocéros.

Il y en a dans le même lieu une autre, plus petite ; une troisième se trouve à Montpellier ; une quatrième près de Laon ; deux près de Bichsweiller, en Alsace ; cinq près d'Argentan, en Berri ; et l'une des trois se retrouve près d'Issel, où il y en a encore deux autres. Il y en a aussi une très-grande près de Gannat [1].

Ces espèces diffèrent entre elles par la taille, qui dans les plus petites devait égaler à peine celle d'un agneau de trois mois, et par des détails dans les formes de leurs dents, qu'il serait trop long et trop minutieux d'exposer ici.

Ce sont surtout des os de lophiodon qui se sont trouvés près de Paris dans les couches supérieures du calcaire grossier.

Les anoplothériums ne se sont trouvés jusqu'à présent que dans les seules plâtrières des environs de Paris et dans quelques endroits du calcaire grossier du même canton. Ils ont deux caractères qui ne s'observent dans aucun autre animal ; des pieds à deux doigts dont les métacarpes et les métatarses demeurent distincts et ne se soudent pas en canons comme ceux des ruminants, et des dents en série continue et que n'interrompt aucune lacune. L'homme seul a les dents ainsi contiguës les unes aux autres sans intervalle vide ; celles des anoplothériums consistent en six incisives à chaque mâchoire, une canine et sept molaires de chaque côté, tant en haut qu'en bas ; leurs canines sont courtes et semblables aux incisives externes.

[1] Voyez mes *Recherches sur les Ossements fossiles*, tom. II, première partie, pag. 177 et 218 ; tom. III, pag. 394 ; et tom. IV, pag. 498.

Les trois premières molaires sont comprimées ; les quatre autres sont à la mâchoire supérieure carrées, avec des crêtes transverses et un petit cône entre elles ; et à la mâchoire inférieure en double croissant, mais sans collet à la base. La dernière a trois croissants. Leur tête est de forme oblongue, et n'annonce pas que le museau se soit terminé ni en trompe ni en bouteir.

Ce genre extraordinaire, qui ne peut se comparer à rien dans la nature vivante, se subdivise en trois sous-genres : les *anoplothériums* proprement dits, dont les molaires antérieures sont encore assez épaisses, et dont les postérieures d'en bas ont leurs croissants à crête simple; les *xiphodons*, dont les molaires antérieures sont minces et tranchantes, et dont les postérieures d'en bas ont vis-à-vis la concavité de chacun de leurs croissants une pointe qui prend aussi en s'usant la forme d'un croissant, en sorte qu'alors les croissants sont doubles, comme dans les ruminants; les *dichobunes*, dont les croissants extérieurs sont pointus dans le commencement, et qui ont ainsi sur leurs arrière-molaires inférieures des pointes disposées par paires [1].

L'anoplothérium le plus commun dans nos plâtrières (*an. commune*, pl. III, fig. 2) est un animal haut comme un sanglier, mais bien plus allongé, et portant une queue très-longue et très-grosse, en sorte qu'au total il a à peu près les proportions de la loutre, mais plus en grand. Il est probable qu'il nageait bien et fréquentait les lacs, dans le fond desquels ses os ont été incrustés par le gypse qui s'y déposait. Nous en avons un un peu plus petit, mais d'ailleurs assez semblable (*an. secundarium*).

[1] Voyez note 19 de l'Appendice.

Nous ne connaissons encore qu'un xiphodon, mais très-remarquable, celui que je nomme *an. gracile*. Il est svelte et léger comme la plus jolie gazelle.

Il y a un dichobune à peu près de la taille du lièvre, que j'appelle *an. leporinum*. Outre ses caractères sous-génériques, il diffère des anoplothériums et des xiphodons par deux doigts petits et grêles qu'il a à chaque pied, aux côtés des deux grands doigts.

Nous ne savons pas si ces doigts latéraux existent dans les deux autres dichobunes, qui sont petits et surpassent à peine le cochon d'Inde[1].

Le genre des *anthracothériums* est à peu près intermédiaire entre les paléothériums, les anoplothériums et les cochons. Je l'ai nommé ainsi, parce que deux de ces espèces ont été trouvées dans les lignites de Cadibona, près de Savone. La première approchait du rhinocéros pour la taille; la seconde était beaucoup moindre. On en trouve aussi en Alsace et dans le Velai. Leurs mâchelières ont des rapports avec celles des anoplothériums; mais ils ont des canines saillantes[2].

Le genre *chéropotame* vient de nos plâtrières, où il accompagne les paléothériums et les anoplothériums, mais où il est beaucoup plus rare. Ses molaires postérieures sont carrées en haut, rectangulaires en bas, et ont quatre fortes éminences coniques entourées d'éminences plus petites. Les antérieures sont des cônes courts, légèrement comprimées et à deux racines. Ses canines sont petites. On ne connaît pas encore ses incisives ni ses pieds. Je n'en

[1] Sur les anoplothériums, voyez tout le tome III de mes *Recherches*, et particulièrement les pages 250 et 396.

[2] *Ibid.*, tom. III, pag. 398 et 404; tom. IV, pag. 501; tom. V, deuxième partie, pag. 506.

ai qu'une espèce, de la taille d'un cochon de Siam [1].

Le genre *adapis* n'a également qu'une espèce, au plus de la taille du lapin : il vient aussi de nos plâtrières, et devait tenir de près aux anoplothériums [2].

Ainsi voilà près de quarante espèces de pachydermes de genres entièrement éteints, et dans des tailles et des formes auxquelles le règne animal actuel n'offre de comparables que trois tapirs et un daman.

Ce grand nombre de pachydermes est d'autant plus remarquable, que les ruminants, aujourd'hui si nombreux dans les genres des cerfs et des gazelles, et qui arrivent à une si grande taille dans ceux des bœufs, des girafes et des chameaux, ne se montrent presque pas dans les terrains dont nous parlons maintenant.

Je n'en ai pas vu le moindre reste dans nos plâtrières, et tout ce qui m'en est parvenu consiste en quelques fragments d'un cerf de la taille du chevreuil, mais d'une autre espèce, recueillis avec les paléothériums d'Orléans [3], et dans un ou deux autres petits morceaux de Suisse, et peut-être d'origine équivoque.

Mais nos pachydermes n'étaient pas pour cela les seuls habitants des pays où ils vivaient. Dans nos plâtrières, du moins, nous trouvons avec eux des carnassiers, des rongeurs, plusieurs sortes d'oiseaux, des crocodiles et des tortues; et ces deux derniers genres les accompagnent aussi dans les mollasses et les pierres marneuses du milieu et du midi de la France.

A la tête des carnassiers je place une chauve-souris tout

[1] Voyez mes *Recherches sur les Ossements fossiles*, tom. III, pag. 260.

[2] *Ibid.*, pag. 265.

[3] *Ibid.*, tom. IV, pag. 103.

récemment découverte à Montmartre, et du propre genre des vespertilions[1]. L'existence de ce genre à une époque si reculée est d'autant plus surprenante, que ni dans ce terrain ni dans ceux qui lui ont succédé je n'ai pas vu d'autre trace ni des cheiroptères ni des quadrumanes. Aucun os, aucune dent de singe ni de maki ne se sont jamais présentés à moi dans mes longues recherches.

Montmartre a aussi donné les os d'un renard, différent du nôtre, et qui diffère également des chacals, des isatis et des différentes espèces de renards que nous connaissons en Amérique[2]; ceux d'un carnassier voisin des ratons et des coatis, mais plus grand que ceux qui sont connus[3]; ceux d'une espèce particulière de genette[4], et de deux ou trois carnassiers impossibles à déterminer, faute d'en avoir des portions assez complètes.

Ce qui est bien plus notable encore, il y a des squelettes d'un petit sarigue, voisin de la marmose, mais différent, et par conséquent d'un animal dont le genre est aujourd'hui confiné dans le Nouveau-Monde[5], et celui d'une espèce beaucoup plus grande de la même famille, d'un thylacine, genre qui ne s'est retrouvé vivant qu'à la Nouvelle-Hollande[6]. On y a recueilli aussi des squelettes de deux pe-

[1] J'en dois la connaissance à M. le comte de Bournon. Voyez *Recherches sur les Ossements fossiles*, tom. I, planche II, fig. 1 et 2.

[2] Voyez *Ibid.*, tom. III, pag. 267.

[3] *Ibid.*, pag. 269.

[4] *Ibid.*, pag. 272.

[5] *Ibid.*, pag. 284.

[6] Je donnerai la description de ses débris dans un volume de Supplément à mes *Recherches sur les Ossements fossiles*, qui paraîtra dans quelque temps.

tits rongeurs du genre des loirs [1] et une tête du genre des écureuils [2].

Nos plâtrières sont plus fécondes en os d'oiseaux qu'aucun des autres bancs antérieurs et postérieurs : on y en trouve des squelettes entiers et des parties d'au moins dix espèces de tous les ordres [3].

Les crocodiles de l'âge dont nous parlons se rapprochent de nos crocodiles vulgaires par la forme de la tête, tandis que dans les bancs de l'âge du Jura on ne voit que des espèces voisines du gavial.

Il y en avait à Argenton une espèce remarquable par des dents comprimées, tranchantes, et à tranchant dentelé comme celle de certains monitors [4]. On en voit aussi quelques restes dans nos plâtrières [5].

Les tortues de cet âge sont toutes d'eau douce ; les unes appartiennent au sous-genre des émydes ; et il y en a, soit à Montmartre [6], soit surtout dans les mollasses de la Dordogne [7], de plus grandes que toutes celles que l'on connaît vivantes ; les autres sont des trionyx, ou tortues molles [8]. Ce genre, que l'on distingue aisément à la surface vermiculée des os de sa carapace, et qui n'existe aujourd'hui que dans les rivières des pays chauds, telles que le Nil, le Gange ; l'Orénoque, était très-abondant sur les terrains qu'habitaient les paléothériums. Il y en a une infinité de

[1] Voyez mes *Recherches sur les Ossements fossiles*, tom. III, pag. 297 et 300.

[2] *Ibid.*, tom. V, deuxième partie, pag. 506.

[3] *Ibid.*, tom. III, pag. 304 et suivantes.

[4] *Ibid.*, tom. V, deuxième partie, pag. 166.

[5] *Ibid.*, tom. III, pag. 335 ; tom. V, deuxième partie, pag. 166.

[6] *Ibid.*, tom. III, pag. 332.

[7] *Ibid.*, tom. V, deuxième partie, pag. 232.

[8] *Ibid.*, tom. III, pag. 329 ; tom. V, deuxième partie, pag. 222.

débris à Montmartre [1], et dans les mollasses de la Dordogne et autres dépôts de graviers du midi de la France [2].

Les lacs d'eau douce autour desquels vivaient ces divers animaux, et qui recevaient leurs ossements, nourrissaient, outre les tortues et les crocodiles, quelques poissons et quelques coquillages. Tous ceux que l'on a recueillis sont aussi étrangers à notre climat, et même aussi inconnus dans les eaux actuelles, que les paléothériums et les autres quadrupèdes leurs contemporains [3].

Les poissons appartiennent même en partie à des genres inconnus.

Ainsi l'on ne peut douter que cette population, que l'on pourrait appeler d'âge moyen, cette première grande production de mammifères, n'ait été entièrement détruite; et en effet partout où l'on en découvre les débris il y a au-dessus de grands dépôts de formation marine, en sorte que la mer a envahi les pays que ces races habitaient, et s'est reposée sur eux pendant un temps assez long.

Les pays inondés par elle à cette époque étaient-ils considérables en étendue? C'est ce que l'étude de ces anciens bancs formés dans leurs lacs ne permet pas encore de décider.

J'y rapporte nos plâtrières et celles d'Aix, plusieurs carrières de pierres marneuses et les mollasses, du moins celles du midi de la France. Je crois pouvoir y rapporter aussi les portions des mollasses de Suisse, et des lignites

[1] Voyez mes *Recherches sur les Ossements fossiles*, tom. V, deuxième partie, pag. 223 et 227.

[2] M. Graves vient de me communiquer la carapace bien entière d'un très-grand trionyx des terres noires de Beauvais.

[3] Voyez mes *Recherches sur les Ossements fossiles*, tom. III, pag. 338.

de Ligurie et d'Alsace, où l'on trouve des quadrupèdes des familles que je viens de faire connaître; mais je ne sache pas qu'aucuns de ces animaux se soient encore retrouvés en d'autres pays. Les os fossiles de l'Allemagne, de l'Angleterre et de l'Italie, que je connais, sont ou plus anciens ou plus nouveaux que ceux dont nous venons de parler, et appartiennent ou à ces antiques races de reptiles des terrains jurassiques et des schistes cuivreux, ou aux dépôts de la dernière inondation universelle, aux terrains diluviaux.

Il est donc permis de croire, jusqu'à ce que l'on ait la preuve du contraire, qu'à l'époque où vivaient ces nombreux pachydermes le globe ne leur offrait pour habitations qu'un petit nombre de plaines assez fécondes pour qu'ils s'y multipliassent, et que peut-être ces plaines étaient des régions insulaires, séparées par d'assez grands espaces des chaînes plus élevées, où nous ne voyons pas que nos animaux aient laissé des traces.

Grâce aux recherches de M. Adolphe Brongniart, nous connaissons aussi la nature des végétaux qui couvraient ces terres peu nombreuses. On recueille dans les mêmes couches que nos paléothériums des troncs de palmiers et beaucoup d'autres de ces belles plantes dont les genres ne croissent plus que dans les pays chauds; les palmiers, les crocodiles, les trionyx, se retrouvent toujours en plus ou moins grand nombre là où se trouvent nos anciens pachydermes [1].

Mais la mer, qui avait recouvert ces terrains et détruit leurs animaux, laissa de grands dépôts, qui forment encore

[1] Voyez mes *Recherches sur les Ossements fossiles*, tom. III, pag. 351 et suivantes.

aujourd'hui, à peu de profondeur, la base de nos grandes plaines ; ensuite elle se retira de nouveau, et livra d'immenses surfaces à une population nouvelle, à celle dont les débris remplissent les couches sablonneuses et limoneuses de tous les pays connus.

C'est à ce dépôt paisible de la mer que je crois devoir rapporter quelques cétacés fort semblables à ceux de nos jours : un dauphin, voisin de notre épaulard [1], et une baleine [2], très-semblable à nos rorquals, déterrés l'un et l'autre en Lombardie par M. Cortesi ; une grande tête de baleine trouvée dans l'enceinte même de Paris [3], et décrite par Lamanon et par Daubenton ; et un genre entièrement nouveau, que j'ai découvert et nommé *ziphius*, et qui se compose déjà de trois espèces. Il se rapproche des cachalots et des hypérodons [4].

Dans la population qui remplit nos couches meubles et superficielles, et qui a vécu sur le dépôt dont nous venons de parler, il n'y a plus ni paléothériums, ni anoplothériums, ni aucun de ces genres singuliers. Les pachydermes cependant y dominaient encore ; mais des pachydermes gigantesques, des éléphants, des rhinocéros, des hippopotames, accompagnés d'innombrables chevaux et de plusieurs grands ruminants. Des carnassiers de la taille du lion, du tigre, de l'hyène, désolaient ce nouveau règne animal. En général, son caractère, même dans l'extrême Nord et sur les bords de la mer Glaciale d'aujourd'hui, ressemblait à celui que la seule zone torride nous offre mainte-

[1] Voyez mes *Recherches sur les Ossements fossiles*, tom. V, première partie, pag. 309.

[2] *Ibid.*, pag. 390.

[3] *Ibid.*, pag. 393.

[4] *Ibid.*, pag. 352 et 357.

nant, et toutefois aucune espèce n'y était absolument la même.

Parmi ces animaux se montrait surtout l'éléphant appelé *mammouth* par les Russes (*elephas primigenius*, Blumemb.), haut de quinze et dix-huit pieds, couvert d'une laine grossière et rousse, et de longs poils roides et noirs qui lui formaient une crinière le long du dos ; ses énormes défenses étaient implantées dans des alvéoles plus longs que ceux des éléphants de nos jours ; mais du reste il ressemblait assez à l'éléphant des Indes [1]. Il a laissé des milliers de ses cadavres depuis l'Espagne jusqu'aux rivages de la Sibérie, et l'on en retrouve dans toute l'Amérique septentrionale ; en sorte qu'il était répandu des deux côtés de l'Océan, si toutefois l'Océan existait de son temps à la place où il est aujourd'hui. Chacun sait que ses défenses sont encore si bien conservées dans les pays froids, qu'on les emploie aux mêmes usages que l'ivoire frais ; et comme nous l'avons fait remarquer précédemment, on en a trouvé des individus avec leur chair, leur peau et leurs poils, qui étaient demeurés gelés depuis la dernière catastrophe du globe. Les Tartares et les Chinois ont imaginé que c'est un animal qui vit sous terre, et qui périt sitôt qu'il aperçoit le jour.

Après lui, et presque son égal, venait aussi dans les pays qui forment les deux continents actuels, le *mastodonte à dents étroites*, semblable à l'éléphant, armé comme lui d'énormes défenses, mais de défenses revêtues d'émail, plus bas sur jambes, et dont les mâchelières, mamelonnées et revêtues d'un émail épais et brillant,

[1] Voyez mes *Recherches sur les Ossements fossiles*, tom. I, pag. 76 à 195 et 335 ; tom. III, pag. 371 et 405 ; tom. IV, pag. 451.

ont fourni pendant longtemps ce que l'on appelait turquoises occidentales[1].

Ses débris, assez communs dans l'Europe tempérée, ne le sont pas autant vers le nord, mais on en retrouve dans les montagnes de l'Amérique du Sud avec deux espèces voisines[2].

L'Amérique du Nord possède en nombre immense les débris du *grand mastodonte*, espèce plus grande que la précédente, aussi haute à proportion que l'éléphant, à défenses non moins énormes, et que ses mâchelières, hérissées de pointes, ont fait prendre longtemps pour un animal carnivore[3].

Ses os étaient d'une grande épaisseur et de beaucoup de solidité; on prétend avoir retrouvé jusqu'à ses sabots et son estomac, encore conservés et reconnaissables, et l'on assure que l'estomac était rempli de branches d'arbre concassées. Les sauvages croient que cette race a été détruite par les dieux, de peur qu'elle ne détruisît l'espèce humaine.

Avec ces énormes pachydermes vivaient les deux genres, un peu inférieurs, des rhinocéros et des hippopotames.

L'hippopotame de cette époque était assez commun dans les pays qui forment aujourd'hui la France, l'Allemagne, l'Angleterre; il l'était surtout en Italie. Sa ressemblance avec l'espèce actuelle d'Afrique était telle, qu'il faut une comparaison attentive pour en saisir les distinctions[4].

Il y avait aussi dans ce temps-là une petite espèce

[1] Voyez mes *Recherches sur les Ossements fossiles*, tom. I pag. 250 à 265 et pag. 335; tom. IV, pag. 493.

[2] Voyez note 20 de l'Appendice.

[3] Voyez mes *Recherches sur les Ossements fossiles*, tom. I, pag. 206 à 249; tom. III, pag. 376.

[4] *Ibid.*, pag. 304 à 322; tom. III, pag. 380; tom. IV, pag. 493.

d'hippopotame de la taille du sanglier, à laquelle on ne peut rien comparer maintenant[1].

Les rhinocéros de grande taille étaient au moins au nombre de trois, tous bicornes.

L'espèce la plus répandue en Allemagne, en Angleterre (mon *rh. tichorhinus*), et qui, comme l'éléphant, se retrouve jusque près des bords de la mer Glaciale, où elle a aussi laissé des individus entiers, avait la tête allongée, les os du nez très-robustes, soutenus par une cloison des narines osseuse, et non simplement cartilagineuse, et manquait d'incisives[2].

Une autre espèce, plus rare et de pays plus tempérés (*rh. incisivus*)[3], avait des incisives comme nos rhinocéros actuels des Indes Orientales, et ressemblait surtout à celui de Sumatra[4]; ses caractères distinctifs dépendaient des formes un peu différentes de sa tête.

La troisième (*rh. leptorhinus*) manquait d'incisives, comme la première et comme le rhinocéros du Cap d'aujourd'hui; mais elle se distinguait par un museau plus pointu et des membres plus grêles[5]. C'est surtout en Italie que ses os sont enfouis, dans les mêmes couches que ceux d'éléphants, de mastodontes et d'hippopotames.

Tout nouvellement je viens de recevoir de Sicile, par M. le comte de Ratti-Menton, des os d'un hippopotame un peu plus petit que l'ordinaire, trouvés en abondance dans une caverne du voisinage de Palerme.

[1] Voyez note 21 de l'Appendice.

[2] Voyez mes *Recherches sur les Ossements fossiles*, tom. II, première partie, pag. 64; et tom. IV, pag. 496.

[3] *Ibid.*, tom. II, première partie, pag. 89; tom. III, pag. 399; et tom. V, deuxième partie, pag. 501.

[4] *Ibid.*, tom. III, pag. 385.

[5] *Ibid.*, tom. II, première partie, pag. 71.

Il y a ensuite une quatrième espèce (*rh. minutus*), munie, comme la deuxième, de dents incisives, mais de taille beaucoup moindre, et à peine supérieure au cochon [1]. Elle était rare, sans doute; car on n'en a encore recueilli les débris que dans quelques endroits de France [2].

A ces quatre genres de grands pachydermes s'en joignait un qui les égalait pour la taille, dont les mâchelières ressemblaient à celles du tapir; mais dont la mâchoire inférieure portait deux énormes défenses, presque égales à celles d'un éléphant. Ceux qui ont complété, par ce dernier caractère, la connaissance de cet animal, lui ont imposé le nom de *deinotherium*. Il était au moins double de l'hippopotame pour la longueur [3].

On en trouve les mâchelières en plusieurs lieux de France et d'Allemagne; et presque toujours accompagnant celles de rhinocéros, de mastodontes ou d'éléphants.

Il s'y joignait encore, mais, à ce qu'il paraît, en un très-petit nombre de lieux, un grand pachyderme dont on ne connaît que la mâchoire inférieure, et dont les dents étaient en doubles croissants et ondulées. M. Fischer, qui l'a découvert parmi des os de Sibérie, l'a nommé *elasmotherium* [4].

Le genre du cheval existait aussi dès ce temps-là [5]. Ses

[1] Voy. mes *Rech. sur les Ossements fossiles*, t. II, 1re part., pag. 89.

[2] Voy. note 22 de l'Appendice.

[3] Voy. mes *Recherches sur les Ossements fossiles*, tom. II, première partie, pag. 165. C'est tout nouvellement que la mâchoire inférieure de cet animal a été découverte, portant encore ses défenses, dans une sablonnière très-riche en ossements, située à Eppelsheim, dans l'ancien Palatinat. Voyez le Mém. de M. Kaup, dans l'*Isis* de 1829, p. 409. J'en parlerai en détail dans mon Supplément.

[4] Voy. mes *Rech. sur les Ossements fossiles*, t. II, 1re part., pag. 95.

[5] *Ibid.*, pag. 109.

dents accompagnent par milliers celles que nous venons de nommer dans presque tous leurs dépôts; mais il n'est pas possible de dire si c'était ou non une des espèces aujourd'hui existantes, parce que les squelettes de ces espèces se ressemblent tellement, qu'on ne peut les distinguer d'après les fragments isolés.

Les ruminants étaient infiniment plus nombreux qu'à l'époque des paléothériums; leur proportion numérique devait même assez peu différer de ce qu'elle est aujourd'hui; mais on s'est assuré pour plusieurs espèces qu'elles étaient différentes.

C'est ce que l'on peut dire surtout avec beaucoup de certitude d'un cerf de taille supérieure même à l'élan, qui est commun dans les marnières et les tourbières de l'Irlande et de l'Angleterre, et dont on a aussi déterré des restes en France, en Allemagne et en Italie dans les mêmes lits qui recèlent des os d'éléphant : ses bois, élargis et branchus, ont jusqu'à douze et quatorze pieds d'une pointe à l'autre en suivant les courbures (pl. V)[1].

La distinction n'est pas aussi claire pour les os de cerfs et de bœufs que l'on a recueillis dans certaines cavernes et dans les fentes de certains rochers; ils y sont quelquefois, et surtout dans les cavernes de l'Angleterre, accompagnés d'os d'éléphant, de rhinocéros, d'hippopotame, et de ceux d'une hyène qui se rencontre aussi dans plusieurs couches meubles avec ces mêmes pachydermes : par conséquent ils sont du même âge; mais il n'en reste pas moins difficile de dire en quoi ils diffèrent des bœufs et des cerfs d'aujourd'hui[2].

[1] Voyez mes *Recherches sur les Ossements fossiles*, tom. IV, p. 70.

[2] J'en parlerai dans le volume de Supplément à mes *Recherches sur les Fossiles*.

Les fentes des rochers de Gibraltar, de Cette, de Nice, d'Ulivete près de Pise, et d'autres lieux des bords de la Méditerranée, sont remplies d'un ciment rouge et dur, qui enveloppe des fragments de rochers et des coquilles d'eau douce avec beaucoup d'os de quadrupèdes, la plupart fracturés : c'est ce que l'on a nommé des brèches osseuses. Les os qui les remplissent offrent quelquefois des caractères suffisants pour prouver qu'ils viennent d'animaux inconnus au moins en Europe. On y trouve, par exemple, quatre espèces de cerfs, dont trois ont à leurs dents des caractères qui ne s'observent que dans les cerfs de l'archipel des Indes.

Il y en a près de Vérone une cinquième, dont les bois surpassent en volume ceux des cerfs du Canada [1]. MM. Jobert et Croiset ont découvert beaucoup d'autres nouvelles espèces de cerfs dans la montagne de Perrier ou de Boulade, près d'Issoire, en Auvergne [2].

On trouve aussi dans certains lieux, avec des os de rhinocéros et d'autres quadrupèdes de cette époque, ceux d'un cerf tellement semblable au renne, qu'il serait très-difficile de lui assigner des caractères distinctifs; ce qui est d'autant plus extraordinaire, que les rennes sont aujourd'hui confinés dans les climats les plus glacés du Nord, tandis que tout le genre des rhinocéros appartient à la zone torride [3].

Il existe dans les couches dont nous parlons des restes

[1] Voyez mes *Recherches sur les Ossements fossiles*, tom. IV, pag. 168 à 225.

[2] *Recherches sur les Ossements fossiles du département du Puy-de-Dôme*; Clermont, 1829.

[3] Voyez mes *Recherches sur les Ossements fossiles*, tom. IV, pag. 89.

d'une espèce fort semblable au daim, mais d'un tiers plus grande [1], et des quantités innombrables de bois très-ressemblants à ceux des cerfs d'aujourd'hui [2], ainsi que des os très-analogues à ceux de l'aurochs [3] et à ceux du bœuf domestique [4], deux espèces fort distinctes que les naturalistes qui nous ont précédés avaient mal à propos confondues. Cependant les têtes entières, semblables à celles de ces deux animaux, ainsi qu'à celle du bœuf musqué du Canada [5], que l'on a souvent retirées de la terre, ne viennent pas de positions assez bien constatées pour qu'on puisse assurer que ces espèces aient été contemporaines des grands pachydermes que nous venons de mentionner.

Les brèches osseuses des bords de la Méditerranée ont aussi donné deux espèces de *lagomys* [6], animaux dont le genre n'existe aujourd'hui qu'en Sibérie; deux espèces de lapins [7], des campagnols, et des rats de la taille du rat d'eau et de celle de la souris [8]. Les cavernes de l'Angleterre en ont donné également [9].

Les brèches osseuses contiennent jusqu'à des os de musaraignes et de petits lézards [10].

Il y a dans certaines couches sableuses de la Toscane

[1] Voyez mes *Recherches sur les Ossements fossiles*, tom. IV. pag. 94.

[2] *Ibid.*, pag. 98.

[3] *Ibid.*, pag. 140; et tom. V, deuxième partie, pag. 509.

[4] *Ibid.*, pag. 150; tom. V, deuxième partie, pag. 510.

[5] *Ibid.*, tom. IV, pag. 155.

[6] *Ibid.*, pag. 199 à 204.

[7] *Ibid.*, pag. 174, 177 et 196; tom. V, première partie, pag. 55.

[8] *Ibid.*, pag. 178, 202 et 206; tom. V, première partie, pag. 54.

[9] *Ibid.*, tom. V, première partie, pag. 55.

[10] *Ibid.*, tom. IV, pag. 206.

des dents d'un porc-épic [1], et dans celles de la Russie des têtes d'une espèce de castor, plus grande que les nôtres, que M. Fischer a nommée *trogontherium* [2].

Mais c'est surtout dans la classe des édentés que ces races d'animaux de l'avant-dernière époque reprennent une taille bien supérieure à celle de leurs congénères actuels, et s'élèvent même à une grandeur tout à fait gigantesque.

Le *megatherium* (pl. IV) [3] réunit une partie des caractères génériques des tatous avec une partie de ceux des paresseux, et pour la taille il égale les plus grands rhinocéros. Ses ongles devaient être d'une longueur et d'une force monstrueuses : toute sa charpente est d'une solidité excessive. On n'en a déterré encore que dans les couches sableuses de l'Amérique septentrionale [4].

Le *megalonyx* lui ressemblait beaucoup pour les caractères, mais était un peu moindre ; ses ongles étaient plus longs et plus tranchants. On en a trouvé quelques os et des doigts entiers dans certaines cavernes de la Virginie et dans une île de la côte de la Géorgie [5].

Ces deux énormes édentés n'ont encore donné de leurs restes qu'en Amérique ; mais l'Europe en possédait un qui ne leur cédait point pour la force. On ne le connaît que par une seule phalange onguéale ; mais cette phalange

[1] Voyez mes *Recherches sur les Ossements fossiles*, tom. V, deuxième partie, pag. 517.

[2] *Ibid.*, première partie, pag. 59.

[3] Ce nom signifie *grand animal* (de μέγας grand, et θηρίον, animal). (H.)

[4] Voyez mes *Recherches sur les Ossements fossiles*, tom. V, première partie, pag. 174 ; et deuxième partie, pag. 519.

[5] *Ibid.*, première partie, pag. 160.

suffit pour nous assurer qu'il était fort semblable à un pangolin, mais à un pangolin de près de vingt-quatre pieds de longueur. Il vivait dans les mêmes cantons que les éléphants, les rhinocéros et les *deinotheriums;* car on en a trouvé les os avec les leurs dans une sablonnière du pays de Darmstadt, non loin du Rhin [1].

Les brèches osseuses contiennent aussi, mais très-rarement, des os de carnassiers [2], qui sont beaucoup plus nombreux dans les cavernes, c'est-à-dire dans les cavités plus larges et plus compliquées que les fentes ou filons à brèches osseuses. Le Jura en a surtout de célèbres dans sa partie qui s'étend en Allemagne, où depuis des siècles on en a enlevé et détruit des quantités incroyables, parce qu'on leur attribuait des vertus médicales particulières; et néanmoins il en reste encore de quoi étonner l'imagination; ce sont principalement des os d'une espèce d'ours très-grande (*ursus spelæus*), caractérisée par un front plus bombé que celui d'aucun de nos ours vivants [3]; avec ces os se mêlent ceux de deux autres espèces d'ours (*u. arctoidens* et *u. priscus*) [4]; ceux d'une hyène (*h. fossilis*) voisine de l'hyène tachetée du Cap, mais différente par quelques détails de ses dents et des formes de sa tête [5]; ceux de deux tigres ou panthères [6], ceux d'un loup [7], ceux

[1] Voyez mes *Recherches sur les Ossements fossiles,* tom. V, première partie, pag. 193.

[2] *Ibid.*, tom. IV, pag. 193.

[3] *Ibid.*, pag. 351.

[4] *Ibid.*, pag. 356 et 357.

[5] *Ibid.*, pag. 392 et 507.

[6] *Ibid.*, pag. 452.

[7] *Ibid.*, pag. 158.

d'un renard [1], ceux d'un glouton [2], ceux de belettes, de genettes et d'autres petits carnassiers [3].

On peut remarquer encore ici cet alliage singulier d'animaux dont les semblables vivent maintenant dans des climats aussi éloignés que le Cap, pays des hyènes tachetées, et la Laponie, pays des gloutons actuels ; c'est ainsi que nous avons vu dans une caverne de France un rhinocéros et un renne à côté l'un de l'autre.

Les ours sont rares dans les couches meubles. On dit cependant en avoir trouvé en Autriche et en Hainaut de la grande espèce des cavernes; et il y en a en Toscane d'une espèce particulière, remarquable par ses canines comprimées (*U. cultridens*) [4]. Les hyènes s'y voient plus fréquemment : nous en avons, en France, trouvé avec des os d'éléphant et de rhinocéros. On a découvert depuis peu en Angleterre une caverne qui en recélait des quantités prodigieuses, où il y en avait de tout âge, dont le sol offrait même de leurs excréments bien reconnaissables. Il paraît qu'elles y ont vécu longtemps, et que ce sont elles qui y ont entraîné les os d'éléphants, de rhinocéros, d'hippopotames, de chevaux, de bœufs, de cerfs et de divers rongeurs qui y sont avec les leurs, et portent des marques sensibles de la dent des hyènes. Mais que devait être le sol de l'Angleterre lorsque ces énormes animaux y servaient de proie à des bêtes féroces ? Ces cavernes recèlent

[1] Voyez mes *Recherches sur les Ossements fossiles*, tom. IV, pag. 461.

[2] *Ibid.*, pag. 475.

[3] *Ibid.*, pag. 167.

[4] *Ibid.*, pag. 378 et 507 ; et tome V, deuxième partie, pag. 516.

aussi des os de tigres, de loups et de renards ; mais ceux d'ours y sont d'une rareté excessive [1].

Quoi qu'il en soit, on voit qu'à l'époque dont nous passons en revue la population animale la classe des carnassiers était nombreuse et puissante ; elle comptait trois ours à canines rondes, un ours à canines comprimées, un grand tigre ou lion, un autre *felis* de la taille de la panthère, deux hyènes, un loup, un renard, un glouton, une marte ou mouffette, une belette.

La classe des rongeurs, composée en général d'espèces faibles et petites, a été peu remarquée par les collecteurs de fossiles ; et toutefois ses débris, dans les couches et dépôts dont nous parlons, ont aussi offert des espèces inconnues. Telle est surtout une espèce de lagomys des brèches osseuses de Corse et de Sardaigne, un peu semblable au *lagomys alpinus* des hautes montagnes de la Sibérie ; tant il est vrai que ce n'est pas, à beaucoup près, toujours dans la zone torride qu'il faut chercher les animaux semblables à ceux de cette avant-dernière époque.

Ce sont là les principaux animaux dont on ait recueilli les restes dans cet amas de terres, de sables et de limons, dans ce *diluvium* qui recouvre partout nos grandes plaines, qui remplit nos cavernes, et qui obstrue les fentes de plusieurs de nos rochers : ils formaient incontestablement la population des continents à l'époque de la grande catastrophe qui a détruit leurs races, et qui a préparé le sol sur lequel subsistent les animaux d'aujourd'hui.

Quelque ressemblance qu'offrent certaines de ces espèces avec celles de nos jours, on ne peut disconvenir que l'en-

[1] Voyez l'excellent ouvrage de M. Buckland, intitulé *Reliquiæ diluvianæ*.

semble de cette population n'eût un caractère très-différent, et que la plupart des races qui la composaient ne soient anéanties.

Ce qui étonne, c'est que parmi tous ces mammifères, dont la plupart ont aujourd'hui leurs congénères dans les pays chauds, il n'y ait pas eu un seul quadrumane, que l'on n'ait pas recueilli un seul os, une seule dent de singe, ne fût-ce que des os ou des dents de singes d'espèces perdues.

Il n'y a non plus aucun homme; tous les os de notre espèce que l'on a recueillis avec ceux dont nous venons de parler s'y trouvaient accidentellement [1], et leur nombre est d'ailleurs infiniment petit, ce qui ne serait sûrement pas si les hommes eussent fait alors des établissements sur les pays qu'habitaient ces animaux.

Où était donc alors le genre humain? Ce dernier et ce plus parfait ouvrage du Créateur existait-il quelque part? Les animaux qui l'accompagnent maintenant sur le globe, et dont il n'y a point de traces parmi ces fossiles, l'entouraient-ils? Les pays où il vivait avec eux ont-ils été engloutis lorsque ceux qu'il habite maintenant, et dans lesquels une grande inondation avait pu détruire cette

[1] Voyez dans le *Reliquiæ diluvianæ* de M. Buckland ce qui concerne le squelette d'une femme trouvé avec des épingles d'os dans la caverne de Pavyland, et dans mes *Recherches*, tom. IV, pag. 194, ce qui regarde un fragment de mâchoire trouvé avec les brèches osseuses de Nice.

M. de Schlotheim a recueilli des os humains dans des fentes de Kœstritz, où il y a aussi des os de rhinocéros; mais lui-même annonce ses doutes sur l'époque où ils y ont été déposés. Quelques os humains de certaines cavernes du Midi, que j'ai eu l'occasion d'examiner, m'ont paru y avoir été déposés après les os de quadrupèdes inconnus.

population antérieure, ont été remis à sec? C'est ce que l'étude des fossiles ne nous dit pas, et dans ce discours nous ne devons pas remonter à d'autres sources.

Ce qui est certain, c'est que nous sommes maintenant au moins au milieu d'une quatrième succession d'animaux terrestres, et qu'après l'âge des reptiles, après celui des paléothériums, après celui des mammouths, des mastodontes et des mégathériums, est venu l'âge où l'espèce humaine, aidée de quelques animaux domestiques, domine et féconde paisiblement la terre, et que ce n'est que dans les terrains formés depuis cette époque, dans les alluvions, dans les tourbières, dans les concrétions récentes que l'on trouve à l'état fossile des os qui appartiennent tous à des animaux connus et aujourd'hui vivants.

Tels sont les squelettes humains de la Guadeloupe, incrustés dans un travertin avec des coquilles terrestres de l'île et des fragments de coquilles et de madrépores de la mer environnante; les os de bœufs, de cerfs, de chevreuils, de castors, communs dans les tourbières, et tous les os d'hommes et d'animaux domestiques enfouis dans les dépôts des rivières, dans les cimetières et sur les anciens champs de bataille.

Aucuns de ces restes n'appartiennent ni au grand dépôt de la dernière catastrophe, ni à ceux des âges précédents.

FIN DU DISCOURS
SUR LES RÉVOLUTIONS DE LA SURFACE DU GLOBE.

APPENDICE.

NOTE 1 (Page 7).

L'auteur fait ici allusion à la célèbre théorie de M. Élie de Beaumont sur le *soulèvement des chaînes de montagnes parallèles*. Dans cette théorie M. de Beaumont cherche à établir que des chaînes de montagnes, indépendantes les unes des autres, ont été soulevées subitement à de certaines époques; et que toutes les chaînes contemporaines ainsi soulevées ont conservé leur parallélisme, même dans les régions les plus éloignées entre elles.

« L'histoire de la terre, dit l'illustre géologue, présente, d'une part, de longues périodes de repos comparatif, pendant lesquelles le dépôt de la matière sédimentaire s'est opéré d'une manière aussi régulière que continue; et de l'autre, des périodes de très-courte durée, pendant lesquelles ont eu lieu de violents paroxysmes qui ont interrompu la continuité de cette action. Chacune de ces époques de paroxysme ou de révolution dans l'état de la surface de la terre a déterminé la formation subite d'un grand nombre de chaînes de montagnes. Toutes ces chaînes soulevées par la même révolution ont une direction uniforme, et sont parallèles les unes aux autres, à un petit nombre de degrés près, lors même qu'elles se trouvent situées dans des contrées très-éloignées entre elles. Quant aux chaînes soulevées à des époques différentes, elles ont, pour la plupart, des directions différentes.

« Chacune de ces révolutions a toujours coïncidé avec un autre phénomène, savoir le passage d'une formation sédimentaire à une autre, caractérisée par une différence considérable dans ses types organiques. Outre que ces mouvements vio-

lents de paroxysme ont eu lieu depuis les époques géologiques les plus anciennes, ils peuvent encore se reproduire à l'avenir; de sorte que l'état de repos dans lequel nous vivons actuellement sera peut-être un jour interrompu par le soulèvement subit d'un nouveau système de chaînes de montagnes parallèles. On peut dire qu'une de ces révolutions a eu lieu dans les temps historiques, lorsque les Andes atteignirent leur hauteur actuelle; car cette chaîne, qui probablement a été soulevée la dernière, est la plus nettement tranchée de toutes celles qu'on observe aujourd'hui à la surface du globe, et celle qui présente les traits les moins altérés.

« Comme l'émersion subite des grandes masses de montagnes hors de l'Océan doit occasionner une agitation violente dans les eaux, ne se pourrait-il pas que le soulèvement des Andes eût donné lieu à ce déluge temporaire dont les traditions d'un si grand nombre de peuples font mention? Enfin, les révolutions successives dont nous venons de parler ne peuvent être rapportées à des forces volcaniques ordinaires; mais il est probable qu'elles sont dues au refroidissement séculaire de l'intérieur de notre planète. » (*Annales des Sciences naturelles*, septembre, novembre et décembre 1829.)

Voici le résumé des preuves sur lesquelles repose la théorie de M. Élie de Beaumont, qui a imprimé à la géologie une marche vraiment scientifique :

Lorsqu'on examine avec soin la plupart des chaînes de montagnes, on voit que les couches les plus récentes s'étendent horizontalement jusqu'au pied de ces chaînes, comme il est à croire que cela aurait eu lieu si elles se fussent déposées dans des mers ou dans des lacs dont ces montagnes auraient en partie formé les rivages; tandis que les autres lits sédimentaires, redressés, et plus ou moins contournés sur les flancs des montagnes, s'élèvent quelquefois jusqu'à leurs cimes les plus hautes. Il existe donc dans chaque chaîne de montagnes, et dans leur voisinage immédiat, deux classes de roches sédimentaires, les strates anciennes ou inclinées et les couches ré-

centes ou *horizontales*. D'après cela, n'est-il pas évident que le soulèvement de la chaîne elle-même a dû avoir lieu entre l'époque à laquelle se sont déposés les lits aujourd'hui inclinés, et celle où se sont formées les couches horizontales qu'on observe à ses pieds?

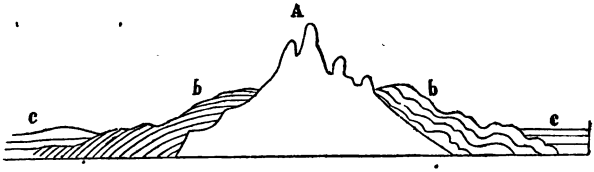

C'est ainsi, par exemple, que la chaîne A prit sa forme actuelle après l'accumulation des strates *b*, qui ont subi de grands mouvements, et avant la formation du groupe *c*, dont les couches n'ont éprouvé aucun dérangement. C'est le cas du soulèvement des Pyrénées (*b* indique la période crétacée et *c* des strates tertiaires).

Si dans une autre chaîne B, non-seulement le groupe *b* mais aussi les couches *c* se trouvent dérangés de leur position primitive, et qu'elles reposent sur leurs tranches, on doit en conclure que cette chaîne B est d'une date postérieure à la chaîne A; car B doit avoir été soulevée *après* la formation de *c*, et avant celle de *d*, tandis que le soulèvement de la chaîne A a eu lieu *avant* l'accumulation des strates *c*.

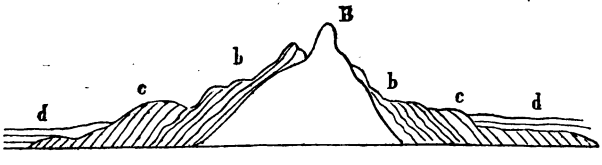

On déduit de là que pour savoir si d'autres chaînes de montagnes sont contemporaines de A et de B, ou si elles doivent

être rapportées à des époques différentes, il suffit de rechercher si dans chacune d'elles les séries de couches inclinées et horizontales correspondent à celles des types A et B, ou si elles en diffèrent.

Lyell (*Principes de Géologie*, t. I) fait observer que ce raisonnement est parfaitement exact tant que l'on ne confond pas les périodes de l'accumulation des groupes *b* et *c* avec les époques pendant lesquelles vécurent les animaux et les plantes que l'on a trouvés à l'état fossile dans ces formations. Le mot *contemporain* ne doit pas alors s'appliquer à un simple moment, mais à tout le temps qui s'est écoulé entre deux événements, savoir entre l'accumulation des strates inclinées et celle des couches horizontales. Ce serait une supposition entièrement gratuite d'admettre que les couches inclinées (b, A,) qui s'appuient sur les flancs des Pyrénées sont précisément les dernières qui furent déposées durant la période crétacée, ou qu'aussitôt qu'elles eurent été redressées, toutes ou au moins presque toutes les espèces d'animaux et de plantes qu'elles renferment aujourd'hui à l'état fossile furent subitement détruites.

NOTE 2 (Page 24).

Les masses calcaires désignées sous le nom de récifs polypiers ne sont pas exclusivement l'ouvrage des lithophytes : un grand nombre de coquilles contribuent à augmenter ces masses. Dans la partie méridionale de l'océan Pacifique, de grands bancs d'huîtres, de moules, de *pinnæ marinæ*, de tridènes et de divers autres coquillages recouvrent presque tous les récifs ; et sur les rivages des îles de coraux on voit des têtes d'échinites, des fragments brisés de crustacés, des dents de poissons, etc. En 1780 un naturaliste allemand, Forster, le compagnon de Cook, émit l'opinion que les bancs de corail avaient la faculté d'élever du fond de mers très-profondes des murs escarpés et presque perpendiculaires. Mais

l'observation a démontré que ces zoophytes ne peuvent pas vivre à de grandes profondeurs. Suivant M. Darwin, les espèces qui concourent le plus à la formation des récifs prospèrent rarement à une profondeur supérieure à vingt brasses (près de 37 mètres). M. Ehrenberg, qui a consacré plus d'une année à l'examen des coraux de la mer Rouge, pense qu'ils ne se développent pas dans cette mer au delà de huit brasses de profondeur; on y trouve pourtant plusieurs espèces de zoophytes, dont quelques-unes sont pourvues de tiges calcaires ou cornées, et vivent dans des eaux dont la profondeur atteint quelquefois jusqu'à cent quatre-vingts brasses.

Parmi les nombreuses espèces de zoophytes qui concourent à la production des récifs pierreux, les plus communs appartiennent aux genres astrée, madrépore, méandrine, porite, caryophyllie, etc. Ces polypiers sont exclusivement limités aux régions chaudes : rarement on en trouve à plus de deux ou trois degrés au delà des tropiques, excepté dans quelques localités particulières, comme aux îles Bermudes, sous 32° latitude nord, où la mer Atlantique est échauffée par le Gulf-stream. L'océan Pacifique renferme sous les tropiques une quantité prodigieuse de coraux ; on en trouve aussi beaucoup dans les golfes Arabique et Persique, ainsi que dans la partie de l'océan Indien comprise entre la côte du Malabar et l'île de Madagascar. Flinders donne à un récif de polypiers situé sur la côte orientale de la Nouvelle-Hollande une longueur de trois cent soixante-deux lieues, et il le décrit comme ne présentant aucune solution de continuité dans une étendue de cent vingt-sept lieues. Quelques-uns des groupes d'île de coraux de la mer Pacifique ont de trois cent quatre-vingt-dix-huit à quatre cent trente-quatre lieues de longueur, sur cent neuf à cent quarante-cinq de large; tels sont, entre autres, l'Archipel-Dangereux, et celui auquel Kotzebue a donné le nom de Radack; mais les îles qui constituent ces groupes ne forment que des points peu étendus, et souvent très-clairsemés.

Le développement des bancs de lithophytes est en général extrêmement lent. Ehrenberg a observé dans le golfe Arabique des polypiers isolés de deux à trois mètres de diamètre, appartenant aux genres méandrine et favie, d'une forme globulaire, et qui, dit-il, doivent être d'une ancienneté prodigieuse, c'est-à-dire avoir probablement plusieurs milliers d'années; de sorte que Pharaon put voir les mêmes masses d'individus dans la mer Rouge. Les polypiers de genres différents semblent exercer les uns sur les autres une action répulsive. De là l'admirable symétrie que présentent quelques-unes des grandes méandrines qui font l'ornement de nos musées. Cependant des balanes et des serpules peuvent s'attacher à des coraux vivants, de même que des mollusques saxicaves peuvent y percer des trous. A Taaopoto, île de l'océan Pacifique méridional, on a trouvé à sept brasses de profondeur, l'ancre d'un vaisseau naufragé depuis cinquante ans environ, qui avait conservé sa forme primitive, mais qui était entièrement incrustée de corail.

Les récifs de coraux affectent toute espèce de forme; les plus remarquables et les plus nombreux dans la mer Pacifique consistent en bandes de terre sèche, circulaires ou ovales, entourant un lac ou une lagune d'eau dormante peu profonde, où abondent des zoophytes et des mollusques. Ces récifs annulaires dépassent à peine le niveau de la mer, et sont environnés d'eau, dont en beaucoup de points on n'a pu encore atteindre la profondeur. Sur les trentre-deux îles de corail visitées par Beechey, dans son voyage à la mer Pacifique, vingt-neuf avaient des lagunes dans leur centre. Le diamètre de la plus grande égalait trente mille (près de 11 lieues); celui de la plus petite n'atteignait pas un mille. L'aspect de ces îles avec leurs lagunes au centre est aussi remarquable par sa singularité que par sa beauté. Qu'on se figure une bande de terre de quelques centaines de mètres de large, couverte de cocotiers très-élevés, au-dessus desquels s'étend la voûte azurée du ciel. Cette bande de verdure est limitée par un banc

de sable blanc, de l'éclat le plus vif; le bord extérieur est entouré d'un anneau de brisants dont la blancheur peut être comparée à celle de la neige, et au delà desquels on aperçoit les eaux noirâtres et oscillantes de l'Océan. Le banc intérieur entoure l'eau claire et tranquille de la lagune, qui, bien qu'elle repose en très-grande partie sur un sable blanc, paraît d'un vert très-vif lorsquelle est éclairée verticalement par les rayons du soleil.

Chamisso, naturaliste qui accompagna Kotzebue dans ses voyages, décrit ainsi la transformation des récifs lithozoophytiques en îles. « Quand le récif, dit-il, est d'une hauteur telle qu'il se trouve presqu'à sec au moment de la basse mer, les coraux abandonnent leurs travaux. Au-dessus de cette ligne on observe une masse pierreuse continue, composée de coquilles, de mollusques et d'échinites avec leurs pointes brisées, et des fragments de coraux, cimentés par un sable calcaire provenant de la pulvérisation de coquilles. Il arrive souvent que la chaleur du soleil pénètre cette masse quand elle est sèche, et occasionne des pertes en plusieurs endroits; alors les vagues ont assez de force pour diviser des blocs de coraux qui ont jusqu'à six pieds de long, sur trois ou quatre d'épaisseur, et pour les lancer sur les récifs, ce qui finit par en élever tellement la crète, que la haute mer ne la recouvre qu'à certains moments de l'année. Le sable calcaire n'éprouve ensuite aucun changement, et offre aux graines de plantes que les vagues y amènent un sol sur lequel ces végétaux croissent assez rapidement pour ombrager bientôt sa surface, éblouissante de blancheur. Les troncs d'arbres entiers qui sont transportés par les rivières d'autres pays et d'autres îles y trouvent enfin un point d'arrêt après une longue course. Quelques petits animaux, tels que des insectes et des lézards, sont transportés avec eux, et deviennent, d'ordinaire, les premiers habitants de ces récifs. Même avant que les arbres soient assez touffus pour former un bois, les oiseaux de mer y construisent leurs nids; les oiseaux de terre égarés viennent y cher-

cher un refuge dans les buissons; et plus tard enfin, lorsque le travail des polypiers est depuis longtemps achevé, l'homme paraît et bâtit sa hutte sur le sol devenu fertile. » (*Voyages de Kotzebue*, 1815-1818, vol. III, p. 331 et suiv.)

NOTE 3 (Page 69).

Ces remarques s'appliquent non-seulement aux *os*, mais aussi aux fonctions, dont la corrélation est constante, comme l'a si bien fait ressortir M. Flourens. « Une corrélation nécessaire, dit ce célèbre observateur, lie toutes les fonctions les unes aux autres. La respiration, quand elle se fait dans un organe respiratoire circonscrit, ne peut se passer de la circulation; car il faut que le sang arrive dans l'organe respiratoire, dans l'organe qui reçoit l'air, et c'est la circulation qui l'y porte. La circulation ne peut se passer de l'irritabilité; car c'est l'irritabilité qui détermine les contractions du cœur, et par suite les mouvements du sang; l'irritabilité musculaire ne peut se passer, à son tour, de l'action nerveuse. Et si l'une de ces choses change, il faut que toutes les autres changent.

« Si la circulation manque, la respiration ne peut plus être *circonscrite;* il faut qu'elle devienne générale, comme dans les *insectes :* le sang n'allant plus chercher l'air, il faut que l'air aille chercher le sang. Il y a donc, comme je l'ai déjà dit, des conditions organiques qui s'appellent; il y en a qui s'excluent. Une respiration circonscrite appelle nécessairement une circulation pulmonaire; une respiration générale rend une circulation pulmonaire inutile, et l'exclut.

« Tout se règle et se détermine par des rapports nécessaires. Le mode de respiration est dans une dépendance constante de la circulation, laquelle porte le sang à l'air ou à l'organe qui reçoit l'air; la force des mouvements est dans une dépendance constante de l'étendue de la respiration; car c'est la respiration qui rend à la fibre musculaire son irritabilité épuisée. La quantité de respiration décide partout de la vigueur,

de la rapidité, et même de l'espèce du mouvement. Le mouvement qui demande le plus d'énergie musculaire est celui du vol; et l'oiseau a une respiration double. Le mammifère a des mouvements plus bornés, et il a une respiration simple. Le reptile a des mouvements plus faibles encore, et il n'a qu'une respiration incomplète.

« L'oiseau respire par ses poumons et par tout son corps. L'air, après avoir traversé les poumons, qui sont percés comme un crible, se rend dans les cellules de l'abdomen, dans les cavités des os, etc. Ce n'est donc pas seulement le sang des poumons, c'est le sang de tout le corps qui respire.

« Le mammifère n'a qu'une respiration simple; car il n'y a que le sang de ses poumons qui respire : ses poumons sont clos; mais cette respiration simple est complète, car tout le sang du corps passe par les poumons avant de retourner aux parties.

« Enfin, les reptiles n'ont qu'une respiration incomplète; leur circulation pulmonaire n'est qu'une fraction de la circulation générale; il n'y a qu'une partie de leur sang qui respire, ou qui, revenu des parties au cœur, passe du cœur aux poumons avant de retourner aux parties. Aussi les reptiles n'ont-ils qu'un sang froid, que des mouvements lents et interrompus par de longs repos; ils sont tous soumis à la torpeur hibernale, etc.

« D'un autre côté, les poissons ont une circulation pulmonaire complète; mais ils n'ont qu'une respiration aquatique, c'est-à-dire imparfaite, puisqu'ils n'ont pour respirer que la petite quantité d'air contenue dans l'eau.

« C'est tout le contraire de ce qui vient d'être dit des reptiles, lesquels ont une respiration aérienne ou parfaite et une circulation pulmonaire incomplète. Or, ces deux choses se compensent l'une par l'autre : une respiration aérienne ou parfaite par une circulation pulmonaire incomplète, et une circulation pulmonaire complète par une respiration aquatique ou imparfaite. Les poissons n'ont donc qu'un sang froid,

comme les reptiles; ils n'ont que des mouvements qui demandent peu d'énergie musculaire, etc.

« Il y a donc dans les animaux vertébrés quatre degrés déterminés de respiration : la respiration double des oiseaux; la respiration simple, mais complète, des mammifères; et la respiration incomplète, et incomplète par deux moyens différents, des reptiles et des poissons. Et il y a quatre espèces de mouvements qui correspondent à ces quatre degrés de respiration : le vol de l'oiseau, qui répond à la respiration double; la marche, le saut, le cours des mammifères, qui répondent à la respiration complète, mais simple; le rampement du reptile, mouvement par lequel l'animal ne fait plus que se traîner à terre; et le nagement du poisson, mouvement pour lequel l'animal a besoin d'être soutenu dans un liquide dont la pesanteur spécifique est presque égale à la sienne.

« Il en est de la digestion comme des mouvements. Plus la respiration est étendue, plus la digestion est rapide. La digestion la plus rapide est celle de l'oiseau, la digestion la plus lente est celle du reptile; l'oiseau nous étonne par la fréquence de ses repas, le reptile nous étonne par la longueur de ses jeûnes, etc.

« Tout dans l'oiseau est fait pour le vol. Il lui fallait une aile d'une grande surface pour frapper l'air; il fallait à cette aile de grands muscles pour la mouvoir; il fallait à ces muscles des os très-larges pour leur insertion. Et l'oiseau a un sternum qui se développe en lame saillante ou crête; il a un muscle pectoral énorme, etc.

« Voilà pour l'extérieur. A l'intérieur il a une respiration double, une chaleur animale, une énergie musculaire qui répondent à cette respiration; et pour cette respiration double il a des poumons percés comme un crible, des *cellules aériennes* qui sont comme des appendices de ses poumons, etc. Et tout cela ne suffit pas encore. Mes expériences ont montré que l'encéphale se compose de trois parties essentiellement distinctes : le *cerveau* proprement dit, siége exclusif de l'intel-

ligence ; le *cervèlet*, siége du principe qui règle ou coordonne les mouvements de locomotion, *la moelle allongée*, siége du principe qui règle les mouvements de respiration.

« Or, dans l'oiseau la partie de l'encéphale qui, relativement à l'encéphale des autres animaux vertébrés, domine est précisément celle qui règle ou coordonne les mouvements de locomotion, c'est le *cervelet*.

« Toutes les parties, toutes les fonctions, sont donc faites les unes pour les autres, et toutes pour un but donné.

« On vient de le voir, en particulier, pour la respiration, pour le vol, etc. Il est aisé de le faire voir pour la digestion.

« Ce n'est pas non plus, en effet, une chose arbitraire que le régime d'un animal. Ce n'est pas par hasard que des dents tranchantes coïncident avec un estomac simple; des dents plates, avec un estomac multiple; des dents plates, un estomac multiple, avec un régime herbivore, etc. Une seule de ces choses suppose nécessairement toutes les autres, ou les exclut toutes. Un animal à intestins longs, à estomac multiple, à dents plates, est nécessairement herbivore. Un animal carnivore a nécessairement des dents tranchantes, un estomac simple, des intestins courts; il a de plus, et tout aussi nécessairement, des doigts divisés, mobiles, pour saisir sa proie; il a, jusque dans le cerveau, un instinct particulier qui le pousse à se nourrir de chair.

« Jamais un pareil instinct, jamais une dent tranchante et faite pour découper la chair, ne coëxisteront dans un même animal avec un pied enveloppé de corne; car ces choses sont incompatibles et se contredisent, car l'animal qui les offrirait ne pourrait subsister.

« Pour qu'un animal puisse subsister, il faut que toutes ses fonctions se coordonnent entre elles de manière à rendre son existence possible. Il y a donc entre toutes les fonctions une harmonie nécessaire.

« Les lois des *corrélations organiques*, bien vues, sont les

conditions mêmes de l'existence des êtres. » (FLOURENS, *Histoire des Travaux de Cuvier*, p. 151 et suiv.)

NOTE 4 (Page 78).

Pour concevoir la transformation d'une espèce en une autre, on est forcé d'admettre des modifications lentes et graduées, et par conséquent des événements ou des causes qui aient agi graduellement aussi. Or, de telles causes n'ont point existé. Les catastrophes qui sont venues détruire les espèces ont été subites, instantanées. La preuve en est dans ces grands quadrupèdes du Nord saisis par la glace et conservés jusqu'à nos jours avec leur peau, leur poil, leur chair.

Lors donc qu'on irait jusqu'à accorder que les espèces anciennes auraient pu, en se modifiant, se transformer en celles qui existent aujourd'hui, cela ne servirait à rien ; « car, « comme le dit encore M. Cuvier, elles n'auraient pas eu le « temps de se livrer à leurs variations. »

Nos *espèces actuelles* ne sont donc point de simples modifications des *espèces perdues ; ces espèces perdues* n'ont point changé ; et nos *espèces actuelles*, prises en elles-mêmes, sont constantes et immuables. (FLOURENS, *Histoire des Travaux de Cuvier.*)

NOTE 5 (Page 84).

A ces observations de Cuvier sur la fixité de l'espèce nous ajouterons celles de M. Flourens : « .... Mais voici quelque chose de plus décisif encore. Il y a deux espèces qui sont les plus voisines qu'il soit possible, si voisines que, comme je l'ai déjà dit, on n'a vu jusqu'ici aucune différence caractéristique entre leurs squelettes. Ces espèces sont l'*âne* et le *cheval*. L'*âne* ne diffère du *cheval* que par les proportions d'un petit nombre de ses parties, de ses sabots, de

ses oreilles, de sa croupe, de sa queue, etc. De plus, les deux espèces s'unissent et produisent ensemble depuis des siècles.

« Assurément, si jamais on a pu imaginer une réunion complète de toutes les conditions les plus favorables à la *transformation* d'une espèce en une autre, cette réunion se trouve ici. Et cependant y a-t-il eu *transformation?* L'espèce de l'âne s'est-elle transformée en celle du *cheval*, ou celle du *cheval* en celle de l'*âne?* Ne sont-elles pas aussi distinctes aujourd'hui qu'elles l'aient jamais été? Au milieu de toutes ces *races*, presque innombrables, qu'on a tirées de chacune d'elles, y en a-t-il une seule qui soit passée de l'espèce du *cheval* à celle de l'*âne*, ou, réciproquement, de l'espèce de l'*âne* à celle du *cheval?*

« L'espèce est donc fixe. Les *variétés* de chaque *espèce*, déterminées par des circonstances extérieures (la chaleur, la lumière, le climat, la nourriture, la domesticité), ont leurs limites. Les variations qui résultent du croisement des *espèces* voisines ont aussi les leurs : car, d'une part, si les *métis*, c'est-à-dire les individus provenant de ces *unions croisées*, s'unissent entre eux, ils deviennent bientôt inféconds, et de l'autre, s'ils s'unissent à l'une des deux espèces primitives, ils retournent à cette espèce.

« Le *mulet*, produit de l'union de l'*âne* avec la *jument*, ou du *cheval* avec l'*ânesse*, est généralement infécond dès la première génération, du moins dans nos climats. Les *métis* du *loup* et du *chien*, de la *chèvre* et du *bélier*, cessent d'être féconds dès les deux ou trois premières générations. De plus, si l'on unit ces *métis* à l'une ou à l'autre des deux espèces primitives, on les ramène promptement, comme je viens de le dire, à celle des deux espèces à laquelle on les unit.

« De quelque côté que l'on envisage la question qui nous occupe, l'*immutabilité des espèces* est donc le grand fait, le fait qui ressort de tout, et que tout démontre. » (FLOURENS, *Histoire des Travaux de Cuvier.*)

NOTE 6 (Page 87).

Il était naturel que ceux qui attribuaient toutes les pétrifications au déluge fussent disposés à voir partout des ossements humains, et que, par suite de cette préoccupation, ils prissent pour humains des débris qui n'étaient que ceux de quelques espèces, ou détruites, ou dont l'ostéologie était mal connue. Aucune illusion sur ce sujet n'a été plus complète et plus célèbre que celle de *Scheuchzer*, médecin théologien, qui accueillit avec transport un schiste d'*OEningen* qui lui sembla offrir l'empreinte très-évidente du squelette d'un homme. Il décrivit ce morceau en abrégé dans les *Transactions philosophiques* pour l'année 1726 (t. XXXIV, p. 38). Enfin il en fit l'objet d'une dissertation particulière intitulée *l'Homme témoin du déluge*, qu'il publia avec une figure en bois, qui a été, jusqu'à la publication de l'ouvrage de Cuvier, la meilleure représentation qu'on eût du morceau en question. Plus tard Scheuchzer reproduisit son assertion, affirmant de nouveau « qu'il est *indubitable que son morceau contient une moitié, ou peu s'en faut, du squelette d'un homme;* que la substance même des os et, qui plus est, des chairs et des parties encore plus molles que les chairs y sont incorporées dans la pierre; en un mot, que c'est une des reliques les plus rares que nous ayons de cette race maudite qui fut ensevelie sous les eaux. » Cependant il fallait, comme l'a fait remarquer Cuvier, tout l'aveuglement de l'esprit de système pour qu'un homme tel que *Scheuchzer*, qui était médecin, et qui devait avoir vu des squelettes humains, pût se tromper aussi grossièrement; car cette imagination qu'il a reproduite si opiniâtrément, et que l'on a si longtemps répétée sur sa parole, ne peut supporter le plus léger examen. Malgré l'évidence des faits, l'erreur propagée par *Scheuchzer* persista longtemps. *Pierre Camper* fut peut-être le premier, en 1787, à la signaler d'une manière positive, en indiquant

même la classe, sinon la famille de l'animal auquel appartenaient les débris incrustés dans la roche d'Œningen. « Un lézard pétrifié, dit-il en parlant du prétendu homme fossile, a pu passer pour un anthropolithe. »

Depuis cette époque, Cuvier a donné la démonstration la plus positive de ce qu'avait annoncé Pierre Camper. L'animal, en effet, n'est qu'une salamandre gigantesque. Prenez un squelette de salamandre, et placez-le à côté du fossile, sans vous laisser détourner par la différence de grandeur, comme vous le pouvez aisément en comparant un dessin de salamandre de grandeur naturelle avec le dessin du fossile réduit au sixième de sa grandeur, et tout s'expliquera de la manière la plus claire.

« Je suis persuadé même, disait dans une publication ancienne notre grand naturaliste, que si l'on pouvait disposer du fossile et y chercher un peu plus de détails, on trouverait des preuves encore plus nombreuses dans les faces articulaires des vertèbres, dans celles de la mâchoire, dans les vestiges de très-petites dents, et jusque dans les parties du labyrinthe de l'oreille; » et il invitait les propriétaires ou dépositaires du précieux fossile à procéder à cet examen.

L'examen que Cuvier demandait pour la confirmation de ses idées, il a eu depuis l'avantage de le faire lui-même. S'étant trouvé à Harlem, le directeur du musée lui permit de faire creuser la pierre qui contenait le prétendu homme fossile, afin d'y mettre à découvert les os qui pouvaient encore y être cachés. L'opération se fit en présence du savant directeur du musée et d'un autre naturaliste. Un dessin du squelette de la salamandre avait été placé près du morceau fossile, par Cuvier; il eut la satisfaction de reconnaître qu'à mesure que le ciseau creusait la pierre, il mettait au jour quelqu'un des os que ce dessin avait annoncés d'avance. (BERTRAND, *Lettres sur les Révolutions du Globe*, p. 224.)

NOTE 7 (Page 90).

Les débris humains qui se trouvent dans les mêmes circonstances que les ossements fossiles peuvent se conserver pendant des périodes géologiques. C'est ce qui arrive quand les hommes périssent dans la mer, et que leurs cadavres se recouvrent d'une enveloppe terreuse et calcaire. Une autre circonstance favorable, c'est que l'eau de mer conserve les corps comme dans une saumure, en raison des sels qu'elle tient en dissolution. Ils se conserveraient certainement moins bien dans l'eau douce des rivières. On s'explique ainsi comment on pourrait rencontrer des squelettes humains entiers à une profondeur énorme dans la terre d'alluvion des deltas formés aux embouchures des grands fleuves. La quantité de limon et de sable que plusieurs fleuves déposent dans le golfe du Bengale, pendant la saison des inondations, est si considérable, que la mer ne reprend sa transparence qu'à vingt-cinq lieues environ de la côte, c'est-à-dire dans un point où la mer a quelquefois plus de deux cent mètres de profondeur. C'est ce qu'on observe, par exemple, à la base du delta du Gange. Or, cette dépression doit se combler peu à peu, et cela d'autant plus facilement qu'à l'époque où règnent les moussons la mer, chargée de limon et de sable, est repoussée dans cette direction vers le delta. Si donc un vaisseau avec son équipage vient à se perdre en un tel endroit, il n'y a rien d'impossible à ce que dans un millier d'années il se trouve enterré à la profondeur de plus de cent mètres dans le sédiment. Si l'on découvre dans le delta du Gange ou du Nil des ossements humains à une certaine profondeur, cela ne prouve pas qu'ils soient d'une grande antiquité, et encore moins qu'ils soient fossiles.

Les pièces de canon et autres objets métalliques qu'on a retirés du fond des eaux sont presque toujours dans un état d'intégrité remarquable. La pierre incrustante qui les

recouvre renferme des coquilles et des corallines telles qu'on les trouve souvent à l'état fossile ; elles adhèrent si fortement à la gangue, qu'il faut autant de force pour les en détacher que pour briser un fragment de roche très-dure.

NOTE 8 (Page 93).

Il importe de traduire ici textuellement une hypothèse qui fait le plus grand honneur au génie d'Hérodote. Lib. II (Euterpe), cap. 11 : « Dans l'Arabie, tout près de l'Égypte, dit cet historien, est un golfe long et détroit (golfe Arabique), dépendant de la mer Érythrée (océan Indien). Pour le parcourir dans sa longueur, depuis l'extrémité la plus enfoncée jusqu'à la grande mer, il faut quarante jours de navigation à la rame, tandis que sa plus grande largeur n'est que d'une demi-journée. Le flux et le reflux (ῥηχίη καὶ ἄμπωτις) s'y font sentir chaque jour. Je pense que l'Égypte pourrait bien avoir été un golfe semblable (ἕτερον τοιοῦτον κόλπον καὶ τὴν Αἴγυπτον δοκέω γενέσθαι κου), formé par la mer Septentrionale (βορηΐη θαλάσση, mer Méditerranée), pénétrant jusqu'à l'Éthiopie, comme le golfe d'Arabie est formé par la mer Méridionale (ἡ νοτίη, océan Indien) ; l'un et l'autre auraient aussi creusé des enfoncements (μυχούς), en ne laissant qu'un petit espace de terre intermédiaire. Or, si le Nil venait à détourner son cours pour se jeter dans le golfe Arabique, qui empêcherait que ce golfe ne fût comblé par les terres que le fleuve y déposerait dans un espace de vingt mille ans? (εἰ ὦν ἐθελήσει ἐκτρέψαι τὸ ῥέεθρον ὁ Νεῖλος ἐς τοῦτον τὸν Ἀράβιον κόλπον, τί μιν κωλύει ῥέοντος τούτου ἐκχωσθῆναι ἐντός γε δισμυρίων ἐτέων). »

Rennell fait observer que la configuration et la composition du sol de la basse Égypte, appelée le *Delta*, ne permettent pas de douter que jadis la mer baignait le pied des rochers sur lesquels reposent les pyramides de Memphis, dont la base actuelle, quoique élevée de vingt à vingt-quatre mètres au-dessus du niveau de la Méditerranée, est baignée par les eaux du Nil, lors de ses débordements. Suivant Wilkinson, le lit du

fleuve subit une augmentation graduelle d'élévation à partir de son embouchure. Ainsi, le sol près d'Éléphantine, ou la première cataracte, à 24° 5′ lat. nord, n'a été élevé que $2^m,7$ en dix-sept cents ans; à Thèbes (25° 43′ lat.) cette élévation a été d'environ deux mètres, et à Héliopolis, ainsi qu'au Caire (lat. 30°), elle a été de $1^m,78$. A Rosette et aux embouchures du Nil (31° 30′ lat.) l'épaisseur perpendiculaire du dépôt diminue dans une proportion beaucoup plus grande que dans l'étroite vallée de l'Égypte moyenne et supérieure; ce qui tient à la vaste étendue sur laquelle l'inondation se répand, tant à l'est qu'à l'ouest. Or c'est par cette raison que le dépôt d'alluvion ne donne pas lieu à un accroissement rapide du Delta, bien que plusieurs villes anciennes se trouvent aujourd'hui à près d'une demi-lieue dans l'intérieur des terres, que plusieurs branches du Nil mentionnées par les anciens aient été envasées, et que le contour de la côte ait subi un changement complet. D'après les calculs de Girard et Wilkinson, le dépôt que le Nil laisse chaque année au Caire n'excède pas l'épaisseur d'une feuille de carton mince, et un strate de deux à trois pieds représente l'accumulation produite en dix siècles. Un courant puissant longe, en les balayant, les rivages de l'Afrique, depuis le détroit de Gibraltar jusqu'à la saillie convexe de l'Égypte; ce courant non-seulement empêche la terre d'acquérir aucune augmentation, mais il entraîne d'anciennes parties du Delta. C'est à cette cause que l'on attribue la destruction de Canopus et de quelques autres villes.

D'après les observations de M. Niccolini, un célèbre monument de l'antiquité, le temple de Sérapis à Pouzzole, dans le golfe de Bayes, offre l'épreuve non équivoque que le niveau relatif de la terre ferme et de la mer a changé dix fois sur cette côte depuis l'ère vulgaire, et que chaque mouvement, soit d'élévation, soit d'abaissement, a excédé six mètres. C'est le phénomème grandiose d'une marée séculaire. — Si l'on côtoie le rivage depuis Naples jusqu'à Pouzzoles, on voit, en approchant de cette dernière ville que les falaises abruptes

et élevées de tuf durci, analogue à celui dont Naples est bâti, s'éloignent peu à peu de la mer, et qu'une étendue basse et unie de terre fertile, d'un aspect tout différent, se trouve entre le rivage actuel et celui qui, suivant toute apparence, formait l'ancienne ligne de côte. On voit la même chose vers le nord, au delà de Pouzzoles. Les pentes du Monte-Barbaro deviennent plus abruptes à peu de distance de la côte, et se terminent par une falaise intérieure que la mer doit, à quelque époque ancienne, avoir atteinte. Entre cette falaise et la mer, une plaine basse ou terrasse, appelée la Starza, correspond à celle qui se trouve au sud-est de la ville.

Dans la Manche et dans la mer du Nord on a observé, au contraire, que la mer empiète sans cesse sur le continent; ainsi les falaises de la côte de l'Angleterre se dégradent de plus en plus. L'Océan et le Rhin se disputent le terrain qu'occupe aujourd'hui la Hollande, en s'efforçant de former, l'un un estuaire, et l'autre un delta. Le fleuve dut avoir l'avantage à l'époque où la configuration de la côte et le régime des marées étaient probablement très-différents de ce qu'ils sont aujourd'hui. Mais depuis les vingt siècles derniers, pendant lesquels l'homme a été témoin de ce combat, et y a pris une part active, le résultat a été en faveur de l'Océan. Pendant cette période, les limites du territoire hollandais se sont de plus en plus restreintes, des barrières naturelles et artificielles ont été détruites successivement, et plusieurs centaines de milliers d'hommes ont péri dans les flots. Il paraît qu'au temps de Tacite plusieurs lacs existaient à la place qu'occupe actuellement le Zuyder-Zée, entre la Frise et la Hollande. Les envahissements successifs qui déterminèrent la transformation de ces lacs et d'une partie considérable du territoire environnant en un grand golfe commencèrent vers les premières années du treizième siècle. Alting rend compte de cet événement d'après des documents manuscrits dus aux habitants contemporains de provinces voisines. « En 1205, dit-il, l'île située au sud du Texel, et que l'on nomme aujourd'hui Wieringen,

faisait encore partie du continent ; mais lors de plusieurs inondations, dont la dernière eut lieu en 1251, elle en fut entièrement séparée. La mer, dans des invasions postérieures, engloutit plusieurs portions de l'isthme riche et populeux constituant la basse terre qui s'étendait au nord du lac Flevo, entre Staveren, dans la Frise, et Mademblik en Hollande, jusqu'à ce que, vers 1282, la rupture devint enfin complète; depuis cette brèche s'est encore élargie. Quand la mer s'y précipita pour la première fois, elle entraîna un vaste espace de terrain et plusieurs villes ; mais ensuite une réaction partielle ayant eu lieu, de grandes étendues, qui d'abord avaient été submergées, furent peu à peu remises à sec. »

Le célèbre naturaliste suédois Celsius conclut d'un grand nombre d'observations que les eaux de la mer Baltique et de la mer du Nord s'abaissent de près d'un mètre par siècle. A l'appui de cette opinion il citait, d'une part, les rochers situés sur les bords de la Baltique et de l'Océan, qui, après avoir été jadis de bas récifs, fort dangereux pour la navigation, se trouvaient de son temps au-dessus du niveau de la mer; d'un autre côté, il alléguait l'empiétement graduel de la terre ferme sur le golfe de Bothnie, phénomène attesté, disait-il, par la transformation de plusieurs anciens ports en villes intérieures, par la réunion de diverses petites îles au continent, et par l'abandon d'anciennes pêcheries, devenues trop basses ou mises entièrement à sec. Celsius soutint aussi que la preuve de ces changements reposait, non-seulement sur des observations modernes, mais sur l'autorité des anciens géographes, qui avaient constaté que la Scandinavie était autrefois une île.

Quelques-uns de ceux qui n'admettent pas cette opinion attribuent l'accroissement de la terre ferme et l'abaissement de la mer, signalés d'abord par Celsius, et ensuite par Linné, à un dépôt de sédiment accumulé aux embouchures des rivières, comme on le voit dans les plaines du Pô et de l'Adige. — En 1802, Playfair émit l'opinion que ce changement de niveau provient d'un mouvement de la terre ferme plutôt que

de la diminution des eaux. En 1807, M. de Buch, à son retour d'un voyage en Suède, déclara qu'il était convaincu « que toute la région comprise entre Frédérickhall en Norvège et Abo en Finlande, ou même peut-être Saint-Pétersbourg, s'élève lentement et insensiblement. » Il ajoute « qu'il se pourrait que la Suède s'élevât plus que la Norvège, et la partie septentrionale de cette première contrée plus que la partie méridionale. » Le célèbre géologue fut conduit à ces conclusions, non-seulement par les renseignements qu'il avait recueillis auprès des habitants et des pilotes, mais aussi par la présence de coquilles marines d'espèces récentes, qu'il trouva en différents points sur la côte de la Norvège au-dessus du niveau de la mer, et par d'anciennes marques tracées sur les rochers.

La plupart des causes encore maintenant agissantes suffisent pour expliquer certaines formations qu'on avait considérées comme le résultat d'irruptions successives des mers sur le continent. C'est ce qu'un de nos géologues les plus éminents, M. Constant Prévost, a fait ressortir avec une sagacité rare et avec cet esprit d'indépendance qui fait la gloire du savant. (Cf. Constant Prévost, *Les continents actuels ont-ils été à plusieurs reprises submergés par la mer?* Acad. des Sciences, 1827; — *la Chronologie des Terrains :* Comptes-Rendus à l'Académie, 1835; — articles GÉOLOGIE et FORMATION dans le *Dict. Univ. d'Hist. Nat.*)

NOTE 9 (Page 106).

La production de la tourbe s'opère ou complétement sous l'eau, ou dans des endroits humides, d'une température peu élevée. Une certaine espèce de mousse, le *sphagnum palustre*, constitue en très-grande partie les tourbières du nord de l'Europe : cette plante a la propriété de produire de nouvelles tiges à sa partie supérieure, tandis que ses extrémités inférieures se pourrissent. Des roseaux, des joncs, des conifères, se rencontrent souvent dans la tourbe, dans un tel état de conservation, qu'on peut facilement reconnaître les diffé-

rentes espèces auxquelles ils appartiennent. Suivant les recherches de Mac-Culloch, la tourbe est intermédiaire entre la matière végétale simple et la lignite. Rarement, ou peut-être jamais, on n'en a trouvé entre les tropiques; elle est même très-rare dans les vallées du sud de la France et de l'Espagne. Non-seulement elle abonde de plus en plus à mesure qu'on s'éloigne de l'équateur; mais elle devient plus fréquente encore et plus facilement combustible dans les latitudes septentrionales. Le même phénomène se reproduit dans l'hémisphère austral. Cela peut s'expliquer par la différence d'évaporation, conséquemment par une différence de décomposition des matières végétales entre le midi et le nord.

Dans la tourbière de Hatfield, en Angleterre, qui paraît avoir été une forêt il y a dix-huit cents ans, on a trouvé des sapins de quatre-vingt-dix pieds de long, que l'on a vendus pour en faire des mâts et des quilles de vaisseaux. On a découvert dans cette même tourbière des routes romaines, à la profondeur de huit pieds. Les pièces de monnaie, les haches, les armes et autres objets trouvés dans les tourbières d'Angleterre et de France sont aussi d'origine romaine; ce qui prouve que la formation d'un grand nombre des tourbières d'Europe n'est pas antérieure à l'époque de Jules César. Selon Deluc, l'emplacement des forêts aborigènes, jadis désignées sous les noms de Hercynia, de Semana, etc., est occupé maintenant par des marais et des tourbières; et il paraît extrêmement probable qu'une grande partie de ces changements doivent être attribués aux ordres donnés par quelques empereurs romains d'abattre tous les bois dans les provinces conquises.

Selon les belles observations de M. Ehrenberg, la couche d'ocre ou minerai de fer limoneux qui se trouve quelquefois au fond des tourbières, n'est autre chose qu'un aggrégat de myriades de carapaces silico-ferrugineuses d'un animal microscopique, appelé *gaillonella ferruginea*.

Une circonstance intéressante, qui se rattache à l'histoire des tourbières, est l'état de conservation, vraiment extraor-

dinaire, dans lequel se maintiennent les substances animales pendant un grand nombre d'années. En juin 1747 le corps d'une femme fut trouvé à six pieds de profondeur dans un marais tourbeux de l'île d'Axholme. Les sandales antiques qui recouvraient ses pieds offraient la preuve évidente de son enfouissement dans ce lieu depuis plusieurs siècles; et cependant ses ongles, ses cheveux, sa peau sont décrits comme ayant à peine présenté quelques traces d'altération. On rencontre aussi dans la tourbe des ossements de bœufs, de cochons, de chevaux, de moutons et de plusieurs autres herbivores. A ces débris sont mêlés, en Irlande et dans l'île de Man, des squelettes d'un élan gigantesque. M. Morren a découvert dans la Flandre des ossements de loutres et de castors. (*Bulletin de la Soc. Géolog. de France*, t. II, p. 26.)

NOTE 10 (Page 182).

Voy. M. J. DESNOYERS, *Note sur les cavernes et les brèches à ossements des environs de Paris*, broch. in-8°, PARIS, 1842; et l'article GROTTES ou CAVERNES dans le *Dict. Univ. d'Hist. Nat.* On trouve dans ces travaux, fruits d'un excellent esprit d'observation, plusieurs faits importants.

Poissons fossiles. Agassiz, qui a examiné dix-sept cents espèces de poissons fossiles, et qui porte à huit mille le nombre des espèces actuelles décrites ou conservées dans nos collections, affirme, dans son grand ouvrage, « que, sauf un seul petit poisson fossile, particulier aux géodes argileuses du Groënland, il n'a jamais rencontré dans les terrains de transition, ni dans les terrains secondaires et tertiaires, d'animal de cette classe qui fût identique avec un poisson actuellement vivant. Il ajoute cette importante remarque : « Déjà le tiers des fossiles du calcaire grossier et de l'argile de Londres appartient à des familles éteintes; sous la craie on ne trouve plus un seul genre de poisson de l'époque actuelle, et la singulière famille des *sauroïdes* (poissons dont les écailles sont recou-

vertes d'émail, qui se rapprochent presque des reptiles, et remontent de la formation carbonifère, où gisent leurs plus grandes espèces, jusqu'à la craie, où on en rencontre encore quelques individus) présente avec deux espèces qui habitent aujourd'hui le Nil et certains fleuves de l'Amérique (le lepidosteus et le polypterus) les mêmes rapports qui existent entre nos éléphants ou nos tapirs et les mastodontes ou les anoplothériums du monde primitif. » (AGASSIZ, *Poissons fossiles*, t. III, p. 1-52; BUCKLAND, *Geology*, vol. I, p. 273.)

NOTE 11 (Page 184).

Les plus anciens vertébrés, les poissons, se rencontrent dans toutes les formations, à partir des strates siluriennes de transition jusqu'aux couches de l'époque tertiaire. De même les sauriens commencent au zechstein. Si nous ajoutons que la formation jurassique (schiste de Storesfield) nous présente les premiers mammifères (le *thylacotherium Prevostii* et *thylacotherium Bucklandi*, allié aux marsupiaux, d'après Valenciennes), et que le premier oiseau a été trouvé dans le plus ancien dépôt de la formation crétacée, nous aurons indiqué les limites inférieures des quatre grandes divisions de la série des vertébrés. Tel est, sur ce point, l'état actuel de la paléontologie.

Quant aux animaux sans vertèbres, les coraux pierreux et les serpulites se trouvent dans les plus anciennes formations, avec des céphalopodes et des crustacés d'une organisation très-élevée : ainsi les ordres les plus différents de cette partie de la série animale sont confondus. Toutefois, on a pu découvrir des lois fixes pour beaucoup de groupes isolés appartenant à un même ordre. Des coquilles fossiles de même espèce, des goniatites, des trilobites, des nummulites, forment des montagnes entières. Là où différents genres sont mêlés il existe souvent une relation régulière entre la série des organismes et celles des formations ; on a même observé que l'association de certaines familles et de certaines espèces suit une loi régulière dans les strates superposées dont l'ensemble constitue une même formation.

C'est ainsi qu'après avoir classé les ammonites en familles bien définies, à l'aide de son ingénieuse loi de la disposition des lobes, Léopold de Buch a montré que les cératites appartiennent au muschelkalk (calcaire coquillier), les variétés au lias, les goniatites au calcaire de transition et à la grauwake. Les bélemnites ont leur limite inférieure dans le keuper, situé au-dessous du calcaire jurassique, et leur limite supérieure dans la craie. On sait aujourd'hui que les eaux ont été habitées aux mêmes époques et dans les zones les plus éloignées par des testacés identiques, du moins en partie, aux fossiles de l'Europe. Par exemple, Léopold de Buch a signalé dans l'hémisphère austral (volcan de Maypo, Chili), des exogyres et des trigonies, d'Orbigny a indiqué des ammonites et des gryphées de l'Himalaya et des plaines indiennes de Cutch, qui sont exactement la même espèce que celles de l'ancienne mer jurassique, en France et en Allemagne. (HUMBOLDT, *Cosmos*, I, p. 319.)

Explication des figures de coquilles fossiles, empruntées au bel ouvrage de notre grand conchyliologiste M. DESHAYES (Description des Coquilles fossiles des environs de Paris, 3 vol. in-4°).

Fig. 1. *Lucina concentrica*, Lamk.; de grandeur naturelle, vue en dessus.

2. *Venericardia squammosa*, Lam.; un peu grossie, vue en dessus.

3. *Chama rusticula*, Desh.; les valves réunies, vues en dessus.

4. *Chama calcarata*, Lam.; valve supérieure vue en dessus.

5. *Pecten multicarinatus*, Desh.; valve de grandeur naturelle, vue en dessus.

6. *Calyptræa trochiformis*, Lam.; coquille de grandeur naturelle, vue de face.

7. *Auricula spina*, Desh.; grossie, vue du côté de l'ouverture.

8. *Murex contabulatus*, Lam.; vue du côté de l'ouverture.

NOTE 12 (Page 185).

M. de Humboldt (*Cosmos*, t. I, p. 283 et suiv.) a distribué plus récemment les roches en quatre classes fondamentales.

PREMIÈRE CLASSE : *Roches d'éruption* ou *endogènes*.

Granit, syénite, porphyre, diorite, euphotide, serpentine, mélaphyre, basalte.

DEUXIÈME CLASSE : *Roches de sédiment* ou *exogènes*.

Schiste argileux, houille, zechstein, calcaire coquillier, craie, travertin, bancs d'infusoires.

TROISIÈME CLASSE : *Roches transformées* ou *métaphoriques*.

Gneiss, micaschiste, macigno, calcaire bélemnitique, calcaire saccharoïde, marbre, dolomie, quartz, fer spéculaire, etc.

QUATRIÈME CLASSE : *Conglomérat*.

Débris des trois roches précédentes.

Ces quatre classes de roches se produisent encore aujourd'hui sous nos yeux, quoique sur une échelle infiniment petite, par l'épanchement de masses volcaniques en coulées étroites, par l'action de ces masses sur des roches anciennes, par la séparation mécanique ou chimique de matières suspendues ou dissoutes dans des eaux chargées d'acide carbonique, enfin, par la cimentation des détritus de roches de toute nature. Pendant la période chaotique du monde primitif, sous des conditions de chaleur et de pression tout différentes, l'activité de notre globe s'était développée avec plus d'énergie. Aujourd'hui les énormes fractures de l'écorce terrestre ont disparu ; les failles béantes des couches superficielles, déjà consolidées, ont été comblées par les chaînes de montagnes que les forces souterraines ont soulevées et poussées au dehors, ou par des roches d'éruption (le granit, le porphyre, le basalte, le mélaphyre). A peine s'il est resté sur une étendue telle que l'Europe quatre ouvertures, quatre vol-

cans par où les matières ignées puissent faire éruption. Ce qui est vrai pour la période ignée s'applique aussi à l'époque des terrains de sédiment. Les couches de travertin qui se déposent journellement à Rome, comme à Hobart-Town, en Australie, nous retracent l'image, mais une image bien affaiblie, de la formation des terrains fossilifères.

Les roches d'éruption sont sorties de l'intérieur de la terre, soit *volcaniquement*, c'est-à-dire à l'état de fusion, soit *plutoniquement*, soit à l'état de ramollissement plus ou moins marqué.

Les roches de sédiment ont été précipitées ou déposées du sein d'un milieu liquide où elles étaient primitivement dissoutes ou tenues en suspension. Telle est la plus grande partie des terrains secondaires et tertiaires.

Les roches métaphoriques ont été altérées, dans leur texture et leur stratification, soit par le contact ou la proximité d'une roche d'éruption volcanique ou plutonique, soit par l'action des vapeurs et des sublimations qui accompagnent la sortie de certaines masses à l'état de fusion ignée.

Les conglomérats sont les grès à grains fins ou grossiers, (brèches). Ces roches détritiques rappellent l'acte de cémentation qui a consolidé, par l'intermédiaire de l'oxyde de fer ou de matières calcaires et argileuses, des amas de fragments arrondis ou à vives arêtes.

Au premier coup d'œil que l'on jette sur la distribution géographique des roches, et sur l'étendue que chacune d'elles occupe dans les parties accessibles de l'écorce du globe, on reconnaît que la substance la plus répandue est l'*acide silicique*, ordinairement opaque et coloré. Immédiatement après l'acide silicique solide vient la chaux carbonatée; puis les combinaisons de l'acide silicique avec l'alumine, la potasse et la soude, avec la chaux, la magnésie et l'oxyde de fer. Les substances que nous comprenons sous le nom générique de *roches* sont des associations déterminées d'un nombre fort restreint de minéraux simples, auxquels viennent se joindre

quelques autres minéraux parasites, mais toujours d'après certaines lois fixes. Ces éléments ne sont pas particuliers à telle ou telle roche; ainsi le quartz (acide silicique), le feldspath et le mica, dont la réunion constitue essentiellement le granit, se retrouvent, isolés ou combinés deux à deux, dans un grand nombre de formations différentes. Une citation suffira pour montrer combien les proportions de ces éléments peuvent varier d'une roche à l'autre, par exemple d'une roche feldspathique à une roche micacée : Mitscherlich a fait voir que si l'on ajoute au feldspath trois fois la quantité d'alumine et le tiers de la proportion de silice qu'il renferme déjà, on obtient la composition chimique du mica. Ces deux minéraux contiennent de la potasse, dont la présence dans un grand nombre de roches est un fait antérieur, sans aucun doute, à l'apparition des végétaux sur la terre.

L'ordre de superposition des strates sédimentaires, des couches métamorphiques et des conglomérats, la nature des terrains que les roches d'éruption ont atteints ou traversés, la présence des restes organiques et leurs différences de structure, tels sont les indices qui permettent de reconnaître l'âge relatif des formations successives; tels sont les monuments de l'histoire du globe et les points de repère de sa chronologie que le génie de Hooke avait entrevus. L'application des moyens d'épreuve botaniques et zoologiques à la détermination de l'âge des roches a signalé l'ère la plus brillante de la géognosie moderne. Sous l'influence vivifiante des études paléontologiques, la théorie des formations solides de l'écorce du globe s'est enfin dégagée, au moins sur le continent, de ses entraves originelles, pour revêtir un caractère tout nouveau de profondeur et de variété. (*Cosmos*, p. 310.)

L'ancienneté des roches de sédiment (exogènes) est déterminée par les fossiles ou par les galets qu'elles renferment. Les couches ou strates sédimenteuses constituent un *horizon géologique*, d'après lequel l'observateur indécis peut s'orienter. Lorsqu'on veut embrasser, dans toute sa simplicité, le

type général de la formation sédimentaire, on rencontre successivement, en allant de bas en haut :

1° Le *terrain de transition*, divisé en grauwacke inférieure et supérieure ou en systèmes silurien et devonien : le dernier portait autrefois le nom de *vieux grès rouge;*

2° Le *trias inférieur*[1], comprenant le calcaire de montagne, les terrains houillers, le nouveau grès rouge inférieur (todtliegendes), et le calcaire magnésien (zechstein);

3° Le trias *supérieur*, comprenant les grès bigarrés, le calcaire coquillier et le keuper;

4° Le calcaire jurassique (lias et oolithe);

5° Le grès *massif* (quadersandstein), la craie inférieure et supérieure, ainsi que les dernières couches qui commencent au calcaire de montagne;

6° Les *formations tertiaires*, comprenant trois subdivisions caractérisées par le calcaire grossier, le charbon brun ou lignite, et les graviers sub-apennins.

Puis viennent les terrains de transport (alluvium), contenant les ossements gigantesques des mammifères de l'ancien monde, tels que les mastodontes, le dinothérium, le missurium et les mégathérides : parmi ces derniers on remarque le mylodon d'Owen, espèce de paresseux long de trois mètres

[1] Murchison fait deux divisions du *bunter sandstein* (grès bigarré) : l'une est le *trias supérieur* d'Alberti, l'autre le *trias inférieur*, auquel appartient le grès rouge vosgien d'Élie de Beaumont, le zechstein (calcaire magnésien) et le *todtliegendes* (nouveau grès rouge inférieur), forment le *système permien*. Il fait commencer les formations secondaires au trias supérieur, c'est-à-dire à la division supérieure du *bunter sandstein* des Allemands; le système permien, le calcaire carbonifère ou calcaire de montagne, les strates devoniennes et siluriennes constituent les terrains paléozoïques de Murchison. Dans ce système, la craie et le calcaire du Jura portent le nom de formations secondaires supérieures; et le keuper, le calcaire coquillier, le grès bigarré, portent celui de formations secondaires inférieures; le système permien et le calcaire carbonifère composent la formation paléozoïque supérieure, tandis que les couches dévoniennes et siluriennes sont ensemble désignées sous le nom de formation paléozoïque inférieure.

et demi. A ces espèces éteintes viennent se joindre les restes fossilisés d'animaux dont les espèces vivent encore aujourd'hui : l'éléphant, le rhinocéros, le bœuf, le cheval et le cerf. Il y a près de Bogota, à deux mille six cent soixante mètres au-dessus du niveau de la mer, un champ rempli d'ossements de mastodontes (*campo de gigantes*), dans lequel l'illustre auteur du *Cosmos* fait exécuter des fouilles avec le plus grand soin ; quant aux ossements du plateau mexicain, ils appartiennent à certaines races éteintes de véritables éléphants. Les contre-forts de l'Himalaya (les collines de Sewalik, qui ont été étudiées avec tant de zèle par le capitaine Cantley et le docteur Falconer), renferment également de nombreux mastodontes ; on y trouve aussi le sivathérium et la gigantesque tortue terrestre, longue de quatre mètres, haute de deux mètres (*colossochelys*) ; puis des débris appartenant à des espèces actuellement vivantes, des éléphants, des rhinocéros, des girafes, etc. Chose remarquable, ces fossiles appartiennent à une zone où domine encore aujourd'hui le climat tropical que l'on croit avoir régné à l'époque des mastodontes. (HUMBOLDT, *Cosmos*, t. I, p. 320 et suiv.)

NOTE 13 (Page 186).

Voici les principaux passages extraits des travaux de Sternberg, Brongniart, Lindley, sur la *Flore antédiluvienne*, etc.

« Les plantes fossiles sont un indice certain d'une végétation antérieure au règne végétal actuel. Un examen suivi d'un grand nombre de plantes fossiles et de pétrifications fait reconnaître une série de périodes qui nous ramènent au point duquel doivent partir les observations du géologue ; mais pour y parvenir il faut encore des observations multipliées.

« La formation des lignites comme des houilles appartient à une période de formation générale, laquelle se rattache à l'époque de l'origine des terrains tertiaires. Cette formation

a commencé sous l'enveloppe des eaux, au moment où elles venaient à décroître. Les lignites sont répandus sur toute la terre aussi bien que la houille ancienne. Leurs couches sont plus puissantes, parce que la végétation de la seconde période paraît avoir été beaucoup plus riche que la première.

« On ne saurait douter que la houille ne doive son origine à des masses de végétaux accumulés, altérés et ensuite modifiés, comme le seraient probablement les couches de tourbe de nos marais, si elles étaient recouvertes par des bancs puissants de substances minérales, comprimées sous leur poids et exposées en même temps à une température élevée. Il suffit, pour s'en convaincre, d'observer la structure presque ligneuse que présente quelquefois la houille, et d'examiner les nombreux débris de plantes contenues dans les roches qui l'accompagnent.

« Mais l'étude des empreintes de tiges, de feuilles, de fruits même, qui sont en général enfermées en si grande quantité dans les roches, ne prouve pas seulement l'origine végétale de cette substance ; elle peut encore nous conduire à déterminer la nature des végétaux qui lui ont donné naissance, et qui par conséquent occupaient alors la surface de la terre.

« Parmi ces empreintes végétales, les plus fréquentes sont produites par des feuilles de fougères ; mais ces fougères du monde primitif ne sont pas celles qui croissent encore dans nos climats ; car il n'en existe pas actuellement en Europe plus de trente à quarante espèces, et les mêmes contrées en nourrissaient alors plus de deux cents, toutes beaucoup plus analogues à celles qui habitent maintenant entre les tropiques qu'à celles des climats tempérés.

« Outre ces feuilles de fougères, ces mêmes terrains renferment des tiges que leurs dimensions rendent comparables aux plus grands arbres de nos forêts, tandis que leur forme les en éloigne complétement ; aussi tous les anciens naturalistes, frappés de cette dissemblance, et voulant cependant

leur trouver des analogues dans notre monde actuel, les avaient-ils rapportées à des végétaux arborescents mal connus à cette époque, à des bambous, à des palmiers, ou à ces grands cactus connus vulgairement sous le nom de *cierges*.

« Mais une comparaison plus attentive entre ces arbres des régions équinoxiales et ces tiges de l'ancien monde suffit pour faire évanouir les rapports, fondés seulement sur quelque ressemblance dans l'aspect général qu'on avait voulu établir entre eux ; et l'étude plus approfondie, soit de ces tiges, soit des feuilles qui les accompagnent, montre bientôt que les végétaux qui formaient ces forêts primitives ne peuvent se comparer à aucun des arbres qui vivent encore sur notre globe.

« Les fougères arborescentes, qui, par l'élégance de leur port, font maintenant un des principaux ornements des régions équatoriales, sont les seuls végétaux arborescents actuellement existants dont on retrouve les analogues, quoique en petit nombre, parmi les arbres de cette antique végétation.

« Quant aux autres tiges fossiles, restes de ces forêts primitives de l'ancien monde, c'est parmi les végétaux les plus humbles de notre époque qu'il faut chercher leurs analogues.

« Ainsi les calamites, qui avaient jusqu'à quatre à cinq mètres d'élévation, et un à deux décimètres de diamètre, ont une ressemblance presque complète dans tous les points de leur organisation avec les prêles, connues vulgairement sous le nom de *queue de cheval*, qui croissent si abondamment dans les lieux marécageux de nos climats, et dont les tiges, grosses à peine comme le doigt, dépassent bien rarement un mètre de haut ; les calamites étaient par conséquent des prêles arborescentes, forme sous laquelle ces plantes ont complétement disparu de la surface de la terre.

« Les lépidodendrons, dont les espèces nombreuses devaient essentiellement composer les forêts de cette époque reculée, et qui ont probablement contribué plus que tous les autres végétaux à la formation de la houille, diffèrent peu de nos lycopodes. On reconnaît dans leurs tiges la même struc-

ture essentielle, le même mode de ramification; enfin, on voit s'insérer sur leurs rameaux des feuilles et des fructifications analogues à celles de ces végétaux. Mais, tandis que les lycopodes actuels sont de petites plantes le plus souvent rampantes et semblables à de grandes mousses, atteignant très-rarement un mètre de haut et couvertes de très-petites feuilles, les lépidodendrons, tout en conservant la même forme et le même aspect, s'élevaient jusqu'à vingt à vingt-cinq mètres, avaient à leur base près d'un mètre de diamètre, et portaient des feuilles qui atteignaient quelquefois un demi-mètre de long: c'étaient par conséquent des lycopodes arborescents comparables par leur taille aux plus grands sapins, dont ils jouaient le rôle dans ce monde primitif; formant, comme eux, d'immenses forêts à l'ombre desquelles se développaient les fougères si nombreuses alors.

« Que cette végétation puissante devait être différente de celle qui revêt maintenant de ses teintes si variées la surface de la terre! La grandeur, la force et l'activité de la croissance étaient ses caractères essentiels; les plus petites plantes de notre époque étaient alors représentées par des formes gigantesques; mais quelle simplicité d'organisation et quelle uniformité au milieu de cette puissante végétation!

« La classe qui presque à elle seule constitue la végétation de ce monde primitif est celle des cryptogames vasculaires, qui ne comprend actuellement que cinq familles, dont les principales ont des représentants dans l'ancien monde: telles sont les fougères, les prêles et les lycopodes. Ces familles sont pour ainsi dire le premier degré de la végétation ligneuse: les végétaux qu'elles comprennent présentent, comme les arbres dicotylédones ou monocotylédones, des tiges plus ou moins développées, d'une texture solide, quoique plus simple que celle de ces arbres, et garnies de feuilles nombreuses; mais ils sont privés de ces organes reproducteurs qui constituent les fleurs, et ne présentent au lieu de fruit que des organes beaucoup moins compliqués.

« Ces plantes, si simples et si peu variées dans leur organisation, et qui n'occupent plus par leur nombre et leur dimension qu'un rang bien inférieur dans notre végétation actuelle, constituaient dans les premiers temps de la création des êtres organisés la presque totalité du règne végétal, et formaient d'immenses forêts qui n'ont plus d'analogue dans notre création moderne. La rigidité des feuilles de ces végétaux, l'absence de fruits charnus et de graines farineuses les auraient rendus bien peu propres à servir d'aliments aux animaux; mais les animaux terrestres n'existaient pas encore, les mers seules offraient de nombreux habitants, et le règne végétal régnait alors sans partage à la surface découverte de la terre, sur laquelle il semblait appelé à jouer un autre rôle dans l'économie générale de la nature.

« On ne saurait, en effet, douter que la masse immense de carbone accumulée dans le sein de la terre à l'état de houille, et provenant de la destruction des végétaux qui croissaient à cette époque reculée, sur la surface du globe, n'ait été puisée par eux dans l'acide carbonique de l'atmosphère, seule forme sous laquelle le carbone ne provenant pas d'êtres organisés préexistants puisse être absorbé par une plante. Or, une proportion, même assez faible, d'acide carbonique dans l'atmosphère est généralement un obstacle à l'existence des animaux, et surtout des animaux les plus parfaits, tels que les mammifères et les oiseaux ; cette proportion, au contraire, est très-favorable à l'accroissement des végétaux ; et si l'on admet qu'il existait une plus grande quantité de ce gaz dans l'atmosphère primitive du globe que dans notre atmosphère actuelle, on peut le considérer comme une des causes principales de la puissante végétation de ces temps reculés !

« Cet ensemble de végétaux si simples, si uniformes, qui auraient été si peu propres, par conséquent, à fournir des matériaux à l'alimentation d'animaux de structure très-diverse, tels que ceux qui existent maintenant, aurait, en purifiant l'air de l'acide carbonique en excès qu'il contenait alors,

préparé les conditions nécessaires à une création plus variée; et si nous voulions nous laisser aller à ce sentiment d'orgueil qui a quelquefois fait penser à l'homme que tout dans la nature avait été créé à son intention, nous pourrions supposer que cette première création végétale, qui a précédé de tant de siècles l'apparition de l'homme sur la terre, aurait eu pour but de préparer les conditions atmosphériques nécessaires à son existence, et d'accumuler ces immenses masses de combustible que son industrie devait plus tard mettre à profit.

« Les archipels situés entre les tropiques, tels que les îles du grand océan Pacifique ou les Antilles, sont les points du globe qui présentent actuellement la végétation la plus analogue à celle qui existait sur la terre lorsque le règne végétal a commencé pour la première fois à s'y développer.

« L'étude des végétaux qui accompagnent les couches de houille doit par conséquent nous porter à penser qu'à cette époque reculée la surface de la terre, dans les contrées où se trouvent ceux de ses vastes dépôts de charbon fossile qui sont le mieux connus, c'est-à-dire dans l'Europe et l'Amérique septentrionale, offrait les mêmes conditions climatériques qui existent maintenant dans les archipels des régions équinoxiales, et probablement une configuration géographique peu différente.

« Quand on considère le nombre et l'épaisseur des couches qui constituent la plupart des terrains de houille; quand on examine les changements qui se sont opérés dans les formes spécifiques des végétaux qui leur ont donné naissance, depuis les premiers jusqu'aux derniers, on est obligé de reconnaître que cette grande végétation primitive a dû couvrir pendant longtemps de ses épaisses forêts toutes les parties du globe qui s'élevaient au-dessus du niveau des mers; car elle se présente avec les mêmes caractères en Europe et en Amérique; et l'Asie équatoriale, ainsi que la Nouvelle-Hollande, sembleraient même avoir participé alors à cette uniformité générale de structure des végétaux.

« Cependant cette première création végétale devait bientôt disparaître pour faire place à une autre création, composée d'êtres d'une organisation moins extraordinaire que les précédents, mais presque aussi différents encore de ceux que nous voyons actuellement.

« A quelles causes peut-on attribuer la destruction de toutes les plantes qui caractérisent cette végétation remarquable?

« Est-ce à une violente révolution du globe? Est-ce au changement lent des conditions physiques nécessaires à leur existence, changement qui pourrait être dû en partie à la présence même de ces végétaux? C'est ce qu'on ne saurait déterminer dans l'état actuel de nos connaissances.

« La période tertiaire, pendant laquelle se déposèrent les terrains qui forment maintenant le sol des plus grandes capitales de l'Europe, de Londres, de Paris, de Vienne, vit s'opérer dans le monde organique des transformations plus grandes qu'aucune de celles qui s'étaient effectuées depuis la destruction de la végétation primitive.

« Dans le règne animal : création des mammifères, classe que tous les naturalistes s'accordent à placer au sommet de l'échelle animale, et par laquelle la nature semblait préluder à la création de l'homme. Dans le règne végétal : création des dicotylédones, grande division que d'un consentement unanime les botanistes ont toujours placée en tête de ce règne, et qui par la variété de ses formes et de son organisation, par la grandeur de ses feuilles, par la beauté de ses fleurs et de ses fruits, devait imprimer à toute la végétation un aspect bien différent de celui qu'elle avait offert jusque alors.

« Cette classe des dicotylédones, dont on pouvait à peine citer quelques indices douteux dans les derniers temps de la période secondaire, se présente tout à coup, durant la période tertiaire, d'une manière prépondérante: comme de nos jours, elle domine toutes les autres classes du règne végétal, soit par le nombre et la variété des espèces, soit par la grandeur des individus. Aussi cet ensemble de végétaux qui habitait

nos contrées pendant que les terrains tertiaires se déposaient et enveloppaient ses débris dans leurs couches sédimenteuses, a-t-il les plus grands rapports avec la masse de la végétation actuelle, et plus particulièrement avec la flore des régions tempérées de l'Europe ou de l'Amérique. Le sol de ces contrées était couvert alors, comme à présent, de pins, de sapins, de thuyas, de peupliers, de bouleaux, de charmes, de noyers, d'érables, et d'autres arbres presques identiques avec ceux qui croissent encore dans nos climats.

« Ainsi, non-seulement on n'y retrouve aucun indice de ces végétaux singuliers qui caractérisaient les forêts primitives de la période houillère, mais on n'y rencontre même que rarement quelques fragments de plantes analogues à celles qui vivent actuellement entre les tropiques.

« Quel étonnant contraste entre l'aspect de la nature pendant les dernières périodes géologiques, et celui qu'elle offrait lorsque la végétation primitive couvrait la surface du globe !

« En effet, dans les derniers temps de l'histoire géologique du monde la terre avait déjà pris, en grande partie du moins, la forme qu'elle conserve encore de nos jours. Des continents assez étendus, des montagnes déjà très-élevées, déterminaient des climats variés, et favorisaient ainsi la diversion des êtres; aussi dans une contrée peu étendue le règne végétal nous offre-t-il des plantes aussi différentes les unes des autres qu'à présent.

« Aux conifères à feuilles étroites, dures et d'un vert sombre, se joignaient les bouleaux, les peupliers, les noyers et les érables au feuillage large et d'un beau vert; à l'ombre de ces arbres, sur les bords des eaux ou à leur surface, croissaient des plantes herbacées analogues à celles qui encore actuellement embellissent nos campagnes par la diversité de leurs formes et de leurs couleurs, et que leur variété même rendait propres à satisfaire les goûts si différents d'une infinité d'animaux de toutes les classes.

« Toutefois, il est presque certain que le dépôt des dernières

couches des terrains houillers a été suivi de la destruction de toutes les espèces qui constituaient cette végétation primitive, et particulièrement de ces arbres gigantesques d'une structure si singulière, de ces lycopodiacées, de ces fougères, de ces prêles arborescentes, caractère essentiel de cette première création.

« Après la destruction de cette puissante végétation primitive, le règne végétal paraît pendant longtemps n'avoir pas atteint le même degré de développement. Presque jamais, en effet, dans les nombreuses couches des terrains secondaires qui succèdent au terrain houiller, on ne trouve de ces masses d'empreintes végétales, sortes d'herbiers naturels qui dans ces anciens dépôts de charbon nous attestent l'existence simultanée d'un nombre prodigieux de plantes. Presque nulle part on ne voit dans ces terrains de couches puissantes de combustible fossile ; et jamais ces couches ne se répètent un grand nombre de fois et n'ont une grande étendue comme dans les dépôts houillers ; soit qu'en effet le règne végétal n'occupât que des espaces plus circonscrits de la surface terrestre, soit que ces individus épars ne couvrissent qu'incomplétement un sol peu fertile et dont les révolutions du globe ne leur auraient pas permis de devenir tranquilles possesseurs, soit, enfin, que les conditions dans lesquelles la surface de la terre se trouvait n'aient pas été favorables à la conservation des végétaux qui l'habitaient.

« Cependant, cette longue période qui sépare les formations houillères des terrains tertiaires, période qui fut le théâtre de tant de révolutions physiques du globe, et qui vit apparaître au milieu des mers ces reptiles gigantesques, types d'organisations bizarres, dans lesquels on croirait souvent reconnaître ces monstres enfantés par l'imagination des poëtes de l'antiquité, cette période, dis-je, est remarquable dans l'histoire du règne végétal par la prépondérance de deux familles qui se perdent, pour ainsi dire, au milieu de l'immense variété de végétaux dont est couverte aujourd'hui la surface de

la terre, mais qui alors dominaient toutes les autres par leur nombre et leur grandeur. Ce sont les conifères, qui, sous des formes très-diverses, habitent encore presque toutes les régions du globe, et les cycadées, végétaux tous exotiques, moins nombreux dans notre monde actuel qu'à cette époque reculée, et qui joignent au feuillage et au port des palmiers la structure essentielle des conifères. L'existence de ces deux familles pendant cette période est d'autant plus importante à signaler, qu'intimement liées entre elles par leur organisation, elles forment le chaînon intermédiaire entre les cryptogames vasculaires qui composaient presque seules la végétation primitive de la période houillère, et les phanérogames dicotylédones proprement dits, qui forment la majorité du règne végétal pendant la période tertiaire.

« Ainsi, aux cryptogames vasculaires, premier degré de l'organisation ligneuse, succèdent les conifères et les cycadées, qui tiennent un rang plus élevé dans l'échelle des végétaux, et à celles-ci succèdent les plantes dicotylédones, qui en occupent le sommet.

« Dans le règne végétal, comme dans le règne animal, il y a donc eu un perfectionnement graduel dans l'organisation des êtres qui ont successivement vécu sur notre globe, depuis ceux qui les premiers ont apparu à sa surface, jusqu'à ceux qui l'habitent actuellement.

« Ces forêts de l'ancien monde, comme celles de notre époque, servaient en effet de refuge à un grand nombre d'animaux plus ou moins analogues à ceux qui vivent encore sur notre globe. Ainsi, des éléphants, des rhinocéros, des sangliers, des ours, des lions, de toutes les formes et de toutes les tailles, les ont successivement habitées ; des oiseaux, des reptiles et même des insectes nombreux complètent ce tableau de la nature telle qu'elle se présentait sur les parties de la terre qui s'élevaient alors au-dessus des eaux ; nature aussi belle et aussi variée que celle que nous voyons actuellement sur sa surface.

« Au contraire, dans les premiers temps de la création des êtres organisés, la surface terrestre, partagée sans doute en une infinité d'îles basses et d'un climat très-uniforme, était, il est vrai, couverte d'immenses végétaux ; mais ces arbres, peu différents les uns des autres par leur aspect et par la teinte de leur feuillage, dépourvus de fleurs et de ces fruits aux couleurs brillantes qui parent si bien plusieurs de nos grands arbres, devaient imprimer à la végétation une monotonie que n'interrompaient même pas ces petites plantes herbacées qui par l'élégance de leurs fleurs font l'ornement de nos bois.

« Ajoutez à cela que pas un mammifère, pas un oiseau, qu'aucun animal en un mot ne venait animer ces épaisses forêts, et l'on pourra se former une idée assez juste de cette nature primitive, sombre, triste et silencieuse, mais en même temps si imposante par sa grandeur et par le rôle qu'elle a joué dans l'histoire du globe.

« Dans la formation houillère, où l'on a trouvé les plus anciens débris de plantes terrestres, la flore d'Angleterre se compose de fougères, en quantité prodigieuse, de conifères et quelques espèces de lycopodium gigantesques, analogues à nos cactus et euphorbiacées. Dans le nouveau grès rouge ces espèces disparaissent, et sont remplacées par d'autres tribus. Dans le lias et la formation oolithique on ne trouve ni cactoïdes, ni palmiers, ni calamites, mais des espèces analogues aux cycadées du cap de Bonne-Espérance et de la Nouvelle-Hollande. Dans la formation calcaire la flore fossile commence à se rapprocher singulièrement de la flore actuelle. Enfin, dans la formation d'argile plastique, des conifères innombrables se trouvent mêlés avec des palmiers, des aulnes, des peupliers, des noisetiers, des sycomores et beaucoup d'autres dicotylédons. Telles sont les données générales auxquelles les géologues sont arrivés. »

Aux détails qui précèdent nous ajouterons les observations suivantes du célèbre auteur du *Cosmos :* « Les conifères

et les palmiers se trouvaient jadis réunis, comme l'atteste le terrain houiller. Aujourd'hui, on dirait qu'ils se fuient. Nous sommes tellement habitués à considérer les conifères comme une propriété du Nord, que je fus moi-même surpris de rencontrer une épaisse forêt de pins (*pinus occidentalis*, semblable au pin de lord Weimouth) entre la Venta de la Coxonera et l'Alto de los Coxones, à douze cents mètres au-dessus du niveau de la mer. Je montais alors des côtes de la mer du Sud vers Chilpansingo et les hautes vallées du Mexique; il me fallut un jour entier pour traverser cette singulière forêt, dans laquelle les arbres à pivots étaient entremêlés de palmiers à éventail (*corypha dulcis*), couverts de perroquets diversement colorés. L'Amérique du Sud produit des chênes; mais elle ne nourrit pas une seule espèce de pin, et la première fois qu'un sapin s'y offrit à mes yeux comme un souvenir de ma patrie, il était situé près d'un palmier à éventail. De même, Christophe Colomb, pendant son premier voyage de découvertes, aperçut des conifères et des palmiers entremêlés à la pointe orientale du nord de Cuba, par conséquent entre les tropiques, mais à peine au-dessus du niveau de la mer. Cet homme profond, auquel rien n'a échappé, parle de ce fait dans son journal de voyage comme d'une singularité, et son ami Anghiera, le secrétaire de Ferdinand le Catholique, rapporte avec étonnement « qu'on trouve à la fois des pins et des palmiers dans le pays nouvellement découvert. » Il est d'un grand intérêt pour la géologie de comparer la distribution actuelle des plantes sur la surface de la terre avec la géographie des flores éteintes. La zone tempérée de l'hémisphère austral, dont Darwin a décrit avec tant d'art les îles nombreuses, les eaux abondantes et la merveilleuse végétation, qui tient à la fois de la flore des tropiques et de celle des pays froids, offre les exemples les plus instructifs pour la géographie des plantes modernes et pour celle des plantes primitives. Or, cette dernière est sans aucun doute une branche importante de l'histoire du règne végétal.

« Les cycadées, qui, d'après le nombre des espèces fossiles appartenant à cette tribu, durent jouer dans le monde primitif un plus grand rôle que dans le monde actuel, accompagnent leurs alliés les conifères à partir de l'époque où se sont formés les lits de charbon. Elles manquent presque entièrement dans la période de grès bigarrés; mais aussi certains conifères (*voltzia, haidingera, albertia*) se sont puissamment développés dans cette période. Les cycadées atteignent leur maximum dans le keuper et dans le lias, où on en a trouvé vingt espèces distinctes. Dans la craie ce sont des plantes marines et des naïades qui prédominent. *Ainsi* les forêts de cycadées de la formation jurassique ont disparu depuis longtemps, et même dans les plus anciens groupes de la formation tertiaire on les trouve relégués bien au-dessous des conifères et des palmiers.

Les *lignites,* ou les couches de *charbon brun*, que l'on retrouve dans chaque division de la période tertiaire, contiennent, au milieu des plus anciens cryptogames terrestres, quelques palmiers, un grand nombre de conifères avec des anneaux annuels bien marqués, et des arbustes rameux d'un caractère plus ou moins tropical. La période tertiaire moyenne est signalée par le retour des palmiers et des cycadées. Enfin, la végétation de la dernière période offre une grande analogie avec la flore actuelle. Nos pins et nos sapins, nos cupulifères, nos érables et nos peupliers y apparaissent sans transition, dans toute la plénitude de leurs formes. Les troncs de dicotylédonées enfouis dans les lignites se distinguent quelquefois par leurs énormes dimensions et par leur grand âge. Noeggerath a trouvé près de Bonn un de ces troncs sur lequel il a compté sept cent quatre-vingt-douze anneaux annuels; dans la France septentrionale, à Yseux (près d'Abbeville), on a découvert dans les tourbières de la Somme un chêne de quatre mètres et demi de diamètre, épaisseur extraordinaire pour les régions extra-tropicales de l'ancien continent. D'après les recherches de

Goeppert (il faut espérer que ses beaux travaux paraîtront bientôt avec des planches explicatives), tout l'ambre de la Baltique provient d'un conifère qui, à en juger par les fragments de bois et d'écorce de divers âges, devait former une *espèce particulière* assez semblable à nos sapins blancs et rouges. L'*arbre à ambre* du monde primitif (*pinites succifer*) était plus résineux qu'aucun conifère du monde actuel; non-seulement la résine y est placée, comme dans ces derniers, sur l'écorce et à l'intérieur de l'écorce, mais encore dans le bois lui-même, dont on distingue très-nettement, au microscope, les cellules et les rayons médullaires remplis de succin; cette résine forme aussi de grandes masses blanches et jaunes entre les anneaux concentriques du ligneux. Parmi les matières végétales enchâssées dans l'ambre, on a trouvé des fleurs mâles et femelles de cupulifères et d'arbres indigènes à feuilles aciculaires; mais des fragments très-reconnaissables de *thuya*, de *cupressus*, d'*ephedera* et de *castanea vesca*, mêlés aux fragments de nos sapins et de nos genévriers, accusent une végétation différente de celle qui règne maintenant sur le littoral de la mer Baltique et de la mer du Nord. » (HUMBOLDT, *Cosmos*, t. I, p. 326 et suiv.)

Voici, d'après Lindley et d'autres, la description de quelques-unes des espèces fossiles les plus curieuses, trouvées dans les houillères de différents pays (Voyez les planches):

Fig. 1. *Sphenopteris Hœninghausii*. Rameau d'une très-belle espèce fossile, rapportée autrefois au genre *Cheilanthes*.

2. *Anomopteris Mougeotii*. Trouvée dans le grès bigarré de Granviller, près Brugère (Vosges).

3. *Lecopteris aquilina*. Dans le terrain houiller de Geislautern, près Sarrebruck.

4. *Sphenopteris tridactylites*. Espèce distincte des autres *sphenopteris*, par la division *tridigitée* des feuilles.

5. *Sphenopteris Schlotheimii*.

Fig. 6. *Sphenopteris Mantelli.* Houillères d'Allemagne.

7. *Nevropteris acuminata.* Trouvée en Angleterre et dans les houillères de Schmalkaden, en Allemagne. Sauf la largeur du pétiole de la feuille, ce végétal fossile ressemble aux *lycopdium.*

8. *Glossopteris Philippsii.* Trouvée à Gristhorpe, en Angleterre. Espèce de fougère qui paraît avoir quelque analogie avec le *grammitis* et les *acrostichum.*

9. *Calamites nodosus.* Abonde dans les houillères de l'Angleterre. La tige était fisturleuse, et paraissait avoir toute la structure de nos prêles d'eau (*equisetum*).

10. *Asterophyllites grandis.* Houillères de l'Angleterre. Feuilles verticillées, disposées en étoile; de là le nom de la plante.

11. *Lepidostrobus ornatus.* Cône ou fruit d'une espèce de pin ou de sapin (conifères).

12. *Sphenophyllum Schlotheimii.* Houillères de Somerset. Feuilles tronquées, inégalement crénelées, ayant quelque ressemblance avec celles du *gingko biloba* (arbre à quarante écus) de la Chine.

13. *Stigmaria ficoides.* Ce végétal est peut-être le plus commun de la formation houillère. Espèce de tronc aplati, croissant, comme une racine, dans une direction horizontale, et garni de piquants comme les cactus, avec lesquels ce fossile offre de l'analogie.

NOTE 14 (Page 190).

La longueur de l'*ichthyosaurus* était très-variable; tandis que les plus petits avaient $1^{m},25$ de long, on a trouvé des débris qui annoncent des individus de dix mètres et plus. Ce reptile, à queue médiocre et à long museau, avait les yeux d'une grosseur énorme, qui devaient lui donner un aspect tout

à fait étrange, et lui faciliter la vision pendant la nuit. Il n'avait probablement aucune oreille extérieure, et la peau passait sur le tympan comme dans le caméléon, la salamandre et le pipa, sans même s'y amincir. Il recevait l'air en nature et non par l'eau, comme les poissons; il devait donc souvent revenir à la surface de l'eau. Néanmoins ses membres courts, plats, non divisés, ne lui permettaient que de nager. Il y a grande apparence qu'il ne pouvait pas même ramper sur le rivage autant que les phoques, mais que, s'il avait le malheur d'y échouer, il y demeurait immobile comme les baleines et les dauphins. Il vivait dans une mer où vivaient avec lui les mollusques qui nous ont laissé les cornes d'ammon, et qui, selon toutes les apparences, étaient des espèces de sèches ou de poulpes qui portaient dans leur intérieur (comme aujourd'hui le *nautilus spirula*) ces coquilles spirales et singulièrement chambrées; des térébratules, diverses espèces d'huîtres, abondaient aussi dans cette mer, et plusieurs sortes de crocodiles en fréquentaient les rivages, si même ils ne l'habitaient conjointement avec les ichthyosaurus.

Note 15 (Page 191).

Le *plesiosaurus* a dû être contemporain de l'ichthyosaurus. Il n'avait, comme lui, pour tout moyen de progression que des nageoires, mais, ce qui devait lui donner un aspect tout différent et extraordinaire, c'est son long cou de serpent, terminé par une tête de lézard, portée sur un tronc de quadrupède.

Les *ichthyosaurus* et les *plesiosaurus* s'éloignent plus particulièrement des animaux actuellement connus. Il faut y joindre encore les ptérodactyles.

Note 16 (Page 194).

Le *ptérodactyle* (de πτερόν, *aile*, et δάκτυλος, *doigt*) tenait tout à la fois du reptile, de la chauve-souris et de l'oiseau. Pourvu des moyens de voler, il devait pendant la station

faire peu d'usage de ses extrémités antérieures. Cependant il pouvait se servir des plus courts de ses doigts de devant pour se suspendre aux branches des arbres. A l'état de repos il devait se tenir sur les membres de derrière comme les oiseaux; alors il devait aussi, comme eux, tenir son cou redressé et courbé en arrière, pour que son énorme tête ne rompît pas tout équilibre. Ce qui frappe surtout dans ce singulier animal, c'est l'assemblage bizarre d'ailes vigoureuses attachées au corps d'un reptile; l'imagination des poëtes en a seule fait jusqu'ici de semblables. De là la description de ces dragons que la Fable nous représente comme ayant, à l'origine des choses, disputé la possession de la terre à l'espèce humaine, et dont la destruction était un des attributs des héros fabuleux, des demi-dieux et des dieux.

Aujourd'hui un seul reptile est pourvu d'ailes, c'est le lézard-dragon de l'île de Java; mais ces dragons modernes, de très-petite taille, ne sauraient être comparés au ptérodactyle de l'ancien monde : leurs ailes, trop faibles pour frapper l'air et les faire voler à la manière des oiseaux, ne servent qu'à les soutenir comme un parachute, lorsqu'ils sautent de branche en branche. Le ptérodactyle volait à l'aide d'une aile soutenue principalement par un doigt très-allongé, tandis que les autres doigts avaient conservé leurs dimensions ordinaires; de là le nom de ce bizarre animal. (Celui que représente le dessin était à peu près de la taille d'une grive.)

NOTE 17 (Page 199).

Le *paléothérium* (de παλαιόν, *ancien*, et θηρίον, *animal*), de la famille de nos pachydermes, se distinguait de l'*anoplothérium* par une forte dent canine, moins saillante que chez le sanglier et entièrement recouverte par les lèvres, comme dans l'hippopotame. Il était herbivore, relativement à la forme. On a divisé les paléothériums en grand, petit, moyen, gros, épais, et court. Le grand paléothérium avait la taille

d'un cheval de médiocre grandeur; mais il était plus trapu, sa tête était plus massive, ses extrémités plus grosses et plus courtes. Il est aisé de se le représenter dans l'état de vie.

NOTE 18 (Page 199).

Le gypse, placé comme le calcaire siliceux, au-dessus du calcaire coquillier grossier, contient plus particulièrement les ossements et quelquefois les squelettes entiers de ces quadrupèdes terrestres, les *paléothériums*, les *anoplothériums*, etc., les plus anciens du globe et inconnus aujourd'hui dans la nature vivante. Ils ont vécu sur le bord des eaux qui ont déposé ces terrains. Au-dessus du gypse sont placés des bancs de marne, et dans les lits inférieurs de cette marne se trouvent, avec d'autres fossiles du règne animal, des troncs de palmiers pétrifiés en silex, ce qui tend à prouver qu'à l'époque où les paléothériums vivaient sur notre sol la température y était plus élevée qu'elle ne l'est maintenant.

NOTE 19 (Page 202).

L'*anoplothérium* (de ἄνοπλον, *sans défense*, et θηρίον, *animal*) se distingue facilement par l'absence de la dent canine qui caractérise les paléothériums. Il devait être de mœurs plus douces que ces derniers. L'*anoplothérium commun*, que représente la planche II, est ainsi décrit par Cuvier dans son grand et magnifique ouvrage sur les *Ossements fossiles* : « Sa hauteur au garrot était assez considérable; elle pouvait aller à plus de trois pieds et quelques pouces; mais ce qui le distinguait le plus, c'était son énorme queue : elle lui donnait quelque chose de la stature de la loutre, et il est très-probable qu'il se portait souvent, comme ce carnassier, sur et dans les eaux, surtout dans les lieux marécageux. Mais ce n'était sans doute point pour pêcher : comme le rat d'eau, comme l'hippopotame, comme tout le genre des sangliers et les rhinocéros, notre anoplothérium était herbivore; il allait

donc chercher les racines et les tiges succulentes des plantes aquatiques. D'après ses habitudes de nageur et de plongeur, il devait avoir le poil lisse comme la loutre; peut-être même sa peau était-elle demi-nue, comme celle des pachydermes dont nous venons de parler. Il n'est pas vraisemblable non plus qu'il ait eu de longues oreilles, qui l'auraient gêné dans son genre de vie aquatique; et je penserais volontiers qu'il ressemblait à cet égard à l'hippopotame et aux autres quadrupèdes qui fréquentent beaucoup les eaux. Sa longueur totale, la queue comprise, était au moins de huit pieds, et sans la queue, de cinq et quelques pouces. La longueur de son corps était donc à peu près la même que dans un âne de taille moyenne, mais sa hauteur n'était pas tout à fait aussi considérable. »

NOTE 20 (Page 211).

De tout temps on a trouvé des ossements d'éléphants fossiles; mais ces ossements jusqu'ici avaient presque toujours été méconnus, et c'est à leur découverte qu'on doit les histoires fabuleuses de l'exhumation des cadavres d'anciens géants; car dans un temps où l'anatomie avait fait si peu de progrès l'amour du merveilleux pouvait d'autant mieux s'emparer de pareils événements pour accréditer des *idées* qui frappent l'imagination, que l'éléphant est un *animal* dont le squelette présente (aux dimensions près) assez de ressemblance avec celui de l'homme. On ferait un volume entier des histoires d'ossements fossiles de grands quadrupèdes que l'ignorance ou la fraude ont fait passer pour des débris de géants humains. La plus célèbre de toutes est celle du squelette que, sous Louis XIII, on a voulu faire passer pour celui de Teutobochus, ce roi des Cimbres qui combattit contre Marius. Voici ce qui donna lieu à ce conte : Le 11 janvier 1613, on trouva dans une sablonnière près du château de Chaumont, entre les villes de Montricaux, Serres et Saint-Antoine, des ossements dont plusieurs furent brisés par les ouvriers; un

chirurgien de Beaurepaire, nommé Mazurier, averti de cette découverte, s'empara des os, et résolut d'en faire son profit; il prétendait les avoir trouvés dans un sépulcre long de trente pieds, sur lequel était écrit *Teutobochus rex*; il ajoutait avoir découvert en même temps une cinquantaine de médailles à l'effigie de Marius. Il inséra tous ces contes dans une brochure, propre à piquer la curiosité du public, et parvint à montrer pour de l'argent, tant à Paris que dans d'autres villes, les os du prétendu géant. Gassendi cite un jésuite de Tournon comme l'auteur de la brochure, et montre que les prétendues médailles antiques étaient controuvées; quant aux os, dont le Musée d'Histoire Naturelle est devenu depuis quelque temps possesseur, ce sont des os de mastodonte (comme on le voit au premier coup d'œil à la forme des dents), et non pas des os d'éléphant ainsi qu'on l'avait supposé quand on n'avait pour guide, dans cette détermination des débris, qu'une espèce d'inventaire des différentes pièces qui furent montrées en public, et quelques vagues indications des formes, éparses dans les écrits des médecins et chirurgiens qui prirent part à la discussion pour combattre ou soutenir les assertions mensongères de Mazurier.

Des faits semblables, mais mieux observés et décrits avec plus de précision à mesure que leur date est plus récente, nous conduisent jusqu'au dix-huitième siècle. A cette époque le progrès des sciences naturelles ne permit plus des méprises aussi grossières que celle dont il vient d'être question : lorsqu'on trouva des ossements d'éléphants, on les prit pour ce qu'ils étaient; mais on se persuada qu'ils avaient été ensevelis sous le sol dans le temps des Romains.

Note 21 (Page 212).

Le genre des éléphants ne nous a montré qu'une espèce détruite. Le genre entier des mastodontes est perdu. Celui des hippopotames, qui ne possède jusqu'ici qu'une seule espèce vivante, en compte déjà plusieurs fossiles. La première,

ou la plus grande, et la seule d'ailleurs dont on eût quelques notions imparfaites avant M. Cuvier, différait à peu près autant de l'espèce vivante que l'éléphant fossile diffère des éléphants vivants. Une seconde, le *petit hippopotame fossile*, en différait beaucoup plus. Les autres sont encore peu connues. Les os d'hippopotame accompagnent, dans plusieurs endroits, ceux des éléphants et des mastodontes; mais ils sont beaucoup plus rares; le Val d'Arno supérieur est même jusqu'ici le seul lieu où l'on en ait trouvé avec quelque abondance. (FLOURENS, *Histoire des Travaux de Cuvier*, p. 332.)

NOTE 22 (Page 213).

Voilà donc quatre espèces de rhinocéros vivantes : deux unicornes, savoir, le rhinocéros des Indes et celui de Java; et deux bicornes, savoir, le rhinocéros du Cap et celui de Sumatra. Le nombre des espèces fossiles n'est pas encore clairement établi. La plus célèbre, celle dont les narines sont séparées par une cloison osseuse, se trouve en Sibérie et en différents endroits d'Allemagne. La seconde, celle dont les narines ne sont point séparées par un os, n'a été jusqu'ici trouvée qu'en Italie. Elles étaient l'une et l'autre à deux cornes, et elles paraissent avoir manqué toutes deux d'incisives. Quant aux autres espèces, au nombre de deux ou trois, elles ne sont indiquées encore que par quelques fragments. C'est à l'espèce à narines cloisonnées qu'appartenait le rhinocéros entier retiré de la glace sur les bords du Willhouï, en 1770. Ce rhinocéros était couvert d'un poil épais, à peu près comme l'éléphant fossile, ce qui semble prouver qu'ils ont pu l'un et l'autre vivre au Nord. (FLOURENS, *Histoire des Travaux de Cuvier*, p. 229.)

FIN DE L'APPENDICE.

EXPLICATION DES PLANCHES.

Les éditeurs ont cru utile de donner à la suite de ce Discours les figures de quelques-uns des animaux et végétaux fossiles les plus intéressants. On les a choisis de manière à donner une idée des diverses formes, depuis les êtres les plus anciens jusqu'aux mammifères les plus rapprochés des animaux actuels.

PLANCHE I.

Figure 1. Squelette de *megatherium*.

Cette figure est empruntée en grande partie à MM. Pander et d'Alton. On y a ajouté, d'après M. Clift, les vertèbres de la queue et le pubis.

Figure 2. Squelette du cerf à bois gigantesque.

Figure tirée de l'ouvrage de Cuvier *sur les Ossements fossiles*, et faite d'après une gravure envoyée par le professeur Jameson.

Figure 3. Squelette du ptérodactyle à museau allongé (*pterodactylis longirostris*).

Restitution faite d'après la planche CCLI des *Recherches sur les Ossements fossiles*, édit. in-8°, 1834; et édit. in-4°, tom. V, deuxième partie; pl. XXIII.

PLANCHE II.

Fig. *a*. Squelette de l'*ichthyosaurus communis*.

Fig. *b*. Squelette du *plesiosaurus dolichodeiros*.

Ces deux figures sont tirées des mémoires de M. Conybeare. Voyez *Recherches sur les Ossements fossiles*, t. V, deuxième partie, planche XXXII.

Fig. *c*. Squelette du *palæotherium magnum*.

Fig. *d*. Squelette de l'*anoplotherium commune*.

Ces deux squelettes restitués sont copiés de l'ouvrage de Cuvier *sur les Ossemens fossiles*.

Fig. 1, 2, 3, 4, 5, 6, 7 et 8. Coquilles fossiles des environs de Paris, d'après l'ouvrage de M. Deshayes. (Pour la dénomination de chaque espèce, voy. l'Appendice, note 11.)

PLANCHE III.

Végétaux fossiles entrant dans la composition de la houille, d'après la *Flore antédiluvienne* de M. Lindley. (Pour l'explication de chaque espèce, voy. l'Appendice, note 13.)

PLANCHE IV.

Suite des végétaux fossiles. (Voy. l'Appendice, note 13.)

TABLE.

Pages.

Exposition. 3
Première apparence de la terre. 4
Premières preuves de révolutions. 5
Preuves que ces révolutions ont été nombreuses. 8
Preuves que ces révolutions ont été subites. 10
Preuves qu'il y a eu des révolutions antérieures à l'existence des êtres vivants. 12
Examen des causes qui agissent encore aujourd'hui à la surface du globe. 17
Éboulements. 18
Alluvions. 19
Dunes. 20
Falaises. 21
Dépôt sous les eaux. 22
Stalactites. 23
Lithophytes. . . . . *ib.*
Incrustations. 24
Volcans. 25
Causes astronomiques constantes. 27
Anciens systèmes des géologistes. 28
Systèmes plus nouveaux. 30
Divergences de tous les systèmes. 32
Causes de ces divergences. 34
Nature et conditions du problème. . . . . *ib*
Raison pour laquelle ces conditions ont été négligées. 36
Progrès de la géologie minérale. . . . . *ib.*
Importance des fossiles en géologie. 37
Importance spéciale des os fossiles de quadrupèdes. 39
Il y a peu d'espérance de découvrir de nouvelles espèces de grands quadrupèdes. 42

Pages.
Les os fossiles de quadrupèdes sont difficiles à déterminer. . . 61
Principes de cette détermination. 62
Tableaux des résultats généraux de ces recherches. 70
Rapports des espèces avec les couches. 71
Les espèces perdues ne sont pas des variétés des espèces vivantes. 77
Il n'y a point d'os humains fossiles. 86
Preuves physiques de la nouveauté de l'état actuel des continents. 91
Atterrissements. 92
Marche des dunes. 103
Tourbières et éboulements. 105
L'histoire des peuples confirme la nouveauté des continents. . 107
L'antiquité excessive attribuée à certains peuples n'a rien d'historique. 116
Les monuments astronomiques laissés par les anciens ne portent pas les dates excessivement reculées que l'on a cru y voir. 153
Le zodiaque est loin de porter en lui-même une date certaine et excessivement reculée. 171
Exagérations relatives à certains travaux de mines. 177
Conclusion générale relative à l'époque de la dernière révolution. . . . . *ib.*
Idées des recherches à faire ultérieurement en géologie. 178
Résumé des observations sur la succession des terrains. . . . 181
Énumération des animaux fossiles reconnus par l'auteur. . . . 188
Appendice. 223
Explication des planches. 273

FIN.

le à museau allongé.

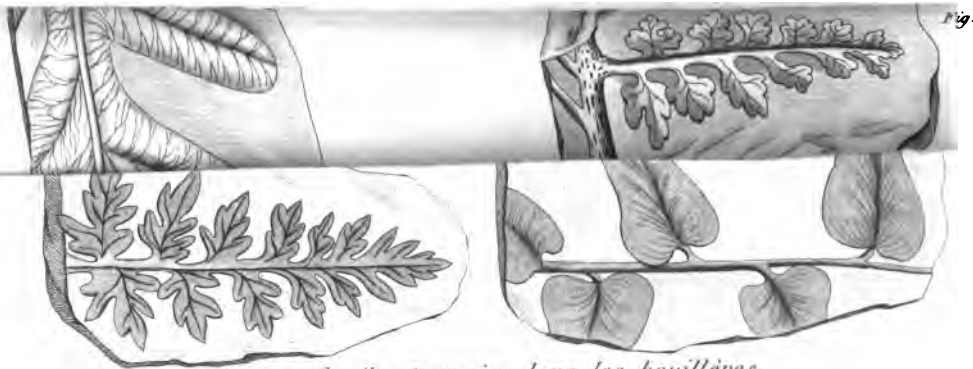

Plantes fossiles, trouvées dans les houillères.

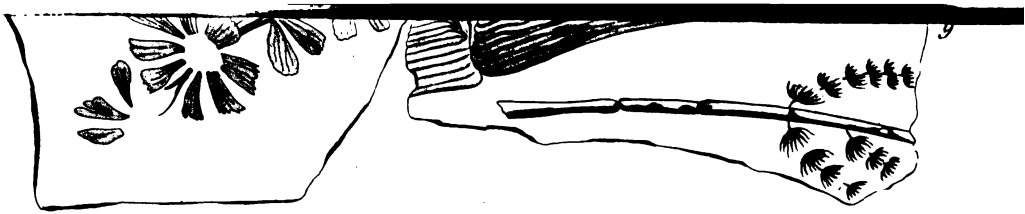

Plantes fossiles, trouvées dans les houillères.

14 DAY USE
RETURN TO DESK FROM WHICH BORROWED
BIOLOGY LIBRARY
TEL. NO. 642-2532
This book is due on the last date stamped below, or on the date to which renewed.
Renewed books are subject to immediate recall.

Due end of FALL quarter
Subject to recall after —
NOV 11 1975
JUN 0 1 2000

LD21A-6m-1,'75
(S3364810)476-A-32

General Library
University of California
Berkeley

YB 799